

# DIRECCIÓN GENERAL DEL INSTITUTO GEOGRÁFICO Y ESTADÍSTICO

AÑO XXIII

## BOLETÍN

1915

Núm. 226

DEL

14 de Agosto

### OBSERVATORIO CENTRAL METEOROLÓGICO

#### Observaciones del Extranjero

Observaciones de la mañana á las 7 <sup>h</sup>								Id. en las 24 horas		Id. de la vispera por la tarde					
Estaciones	Barómetro		Temperatura	Viento		Estado del cielo	Estado del mar	Lluvia ó nieve	Temp. extr. <sup>as</sup>		Barom. á 0° y al nivel del mar	Temperatura	Viento		Estado del cielo
	á 0° y al nivel del mar	Variación en 3 horas		Dirección	F <sup>va</sup>				Max. <sup>a</sup>	Min. <sup>a</sup>			Dirección	F <sup>va</sup>	
Escandinavia	Bodo														
	Gristiansund														
	Skudesnoes														
Europa Oriental y Central	Riga														
	Moscou														
	Nicolaiew														
	Feldkirch														
	Czernovitz														
	Cracovia														
	Pola														
	Viena														
Berlin															
Berna															
Islas Británicas	Stornoway														
	Shields														
	Valentia														
Francia	Gris Nex														
	St. Mathieu														
	Isla de Aix														
	Biarritz														
	Paris														
	Clermont														
	Perpiñán														
Cabo Sicié															
Niza															
Italia	Liorna														
	Roma														
	Cagliari														
	Palermo														
Portugal	Porto														
	Lisboa	763.9	+0.4	19	N	3	cl.	M. gto	23	18	763.0	24	NNW	4	cl.
	Lagos	762.5	+0.7	25	N	1	cl.	Medio	21	21	762.5	24	N	2	cl.
	Horta	764.5	-0.2	25.0	SW	4	sub.	Niv.	26	22	766.5	22.1	SW	5	cal.
	Flores														
	Punta Delgada	766.5	+0.1	21.0	NNW	0	nub.	Nana	25	19	767.1	21	Cal.	0	cal.
Punchal	763.7	-0.1	20	NE	2	cl.	M. gto	24	19	764.8	24	NE	2	cl.	
Marruecos y Argelia	Tanger	761.9		22.0	S	2	cl.		21	18	761.6	22.4	NNW	2	cl.
	Oran														
	Laghounat														
	Argel														
	Cap de Garde														
	Tinex														
Biskra															

#### Radiogramas

#### Precios de suscripción

Un año...18...pesetas. Un semestre...9...pesetas.

Administrador

Habilitado del material de la Dirección general del Instituto Geográfico y Estadístico. Madrid

#### Dirección : Adresse : Address :

Señor

Jefe del Observatorio Central Meteorológico

Parque del Retiro

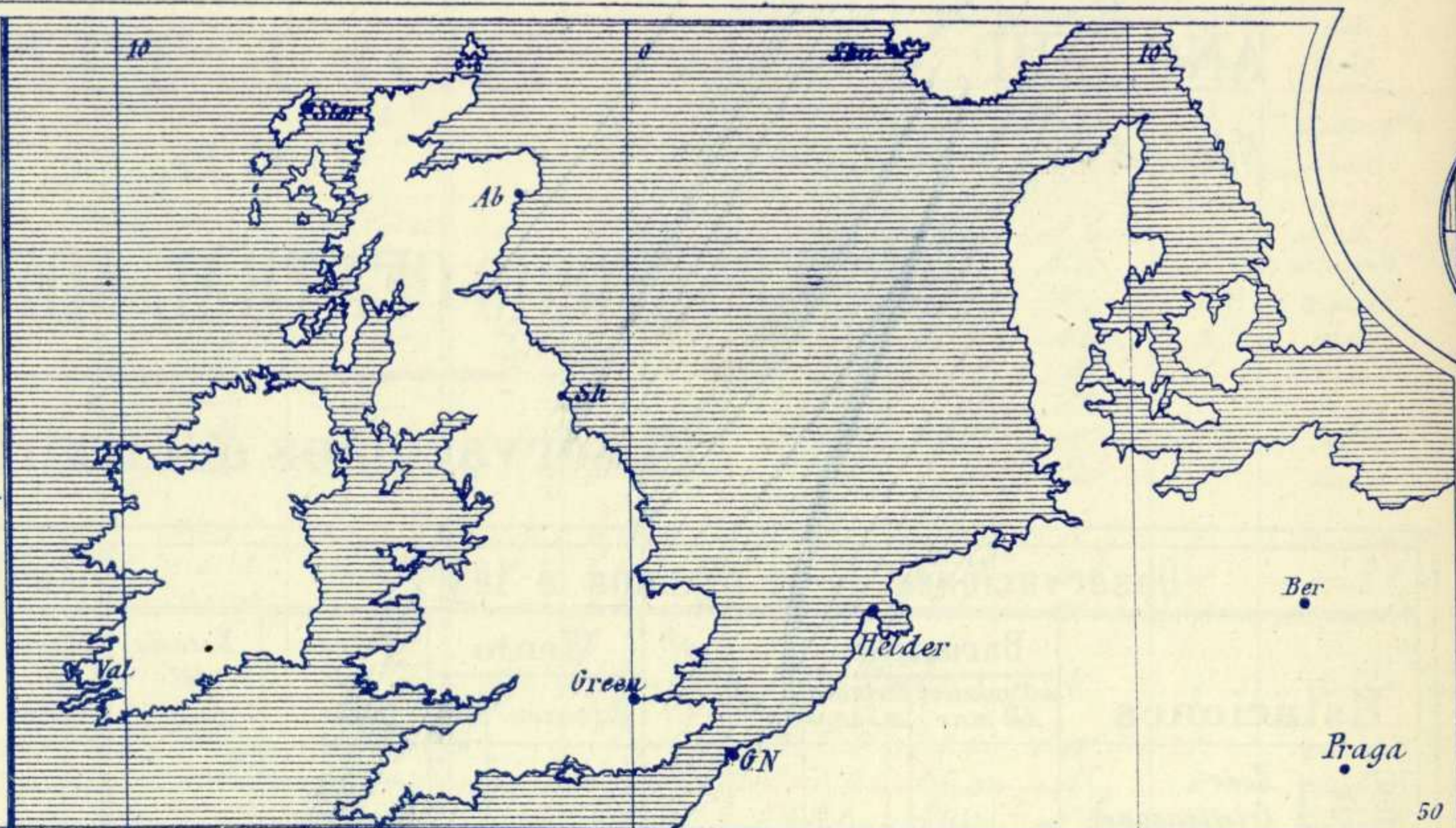
Madrid. (ESPAÑA)

Apartado n.º 285.

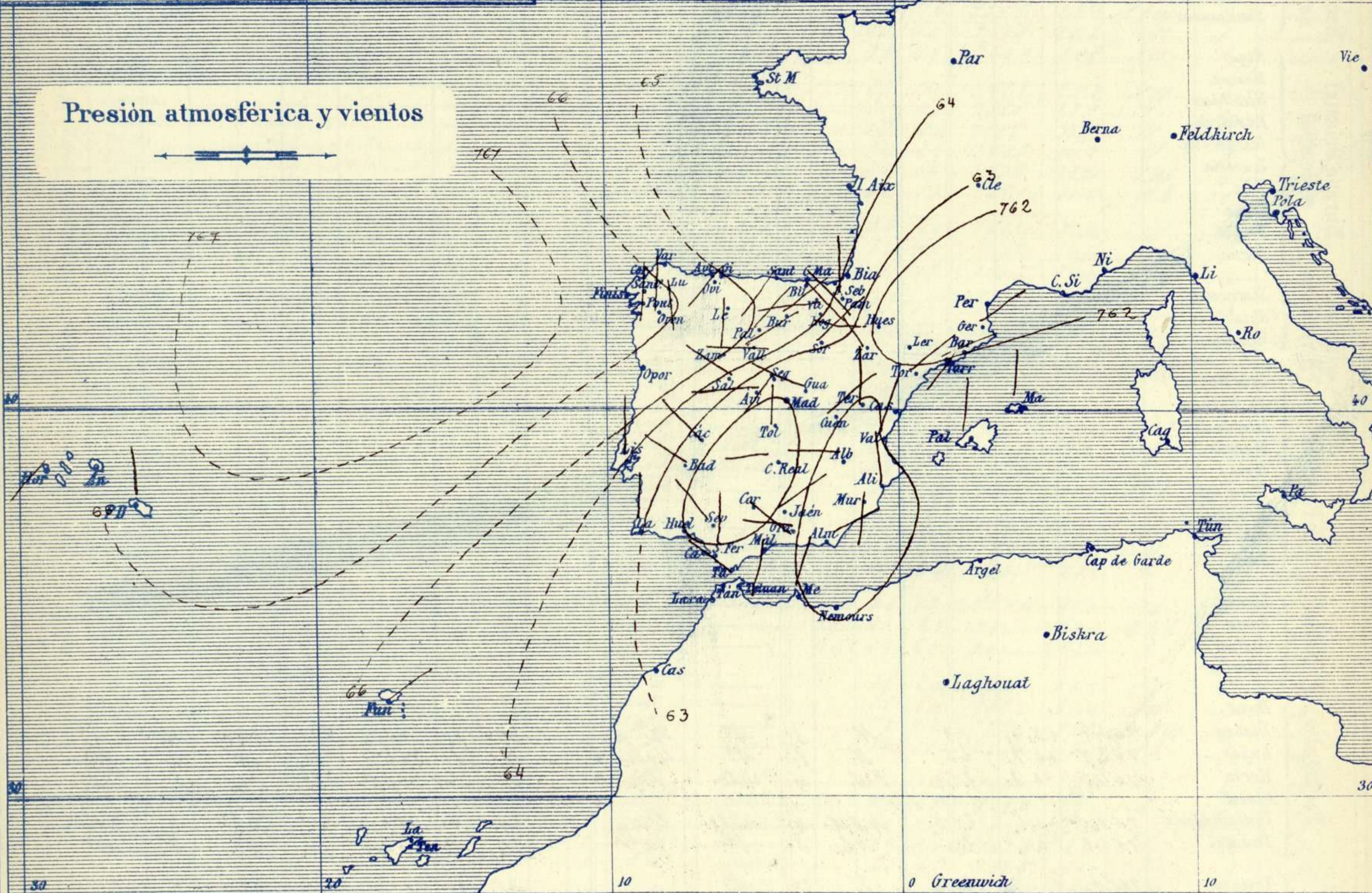


Signos convencionales

Fuerza del viento	Cielo	Mar
0 Calma	○ Despejado	Lilana
1 Ventolina	⊖ Con nubes	Rixada
2 Muy flojo	⊖ Bruna	Marejada
3 Flojo	⊗ Niebla	Picada
4 Bonancible (Moderado)	⊗ Nieve	Marejada gruesa
5 Fresquito (Algo fuerte)	● Lluvia	Gruesa
6 Fresco (Fuerte)	⚡ Tormenta	Muy gruesa
7 Duro		Arbolada
8 Muy duro		Muy arbolada
9 Temporal		



Presión atmosférica y vientos



Estado general

Vuelve a normalizarse el régimen de verano, para el Occidente europeo y por tanto se aleja la probabilidad de un cambio brusco del tiempo en España.

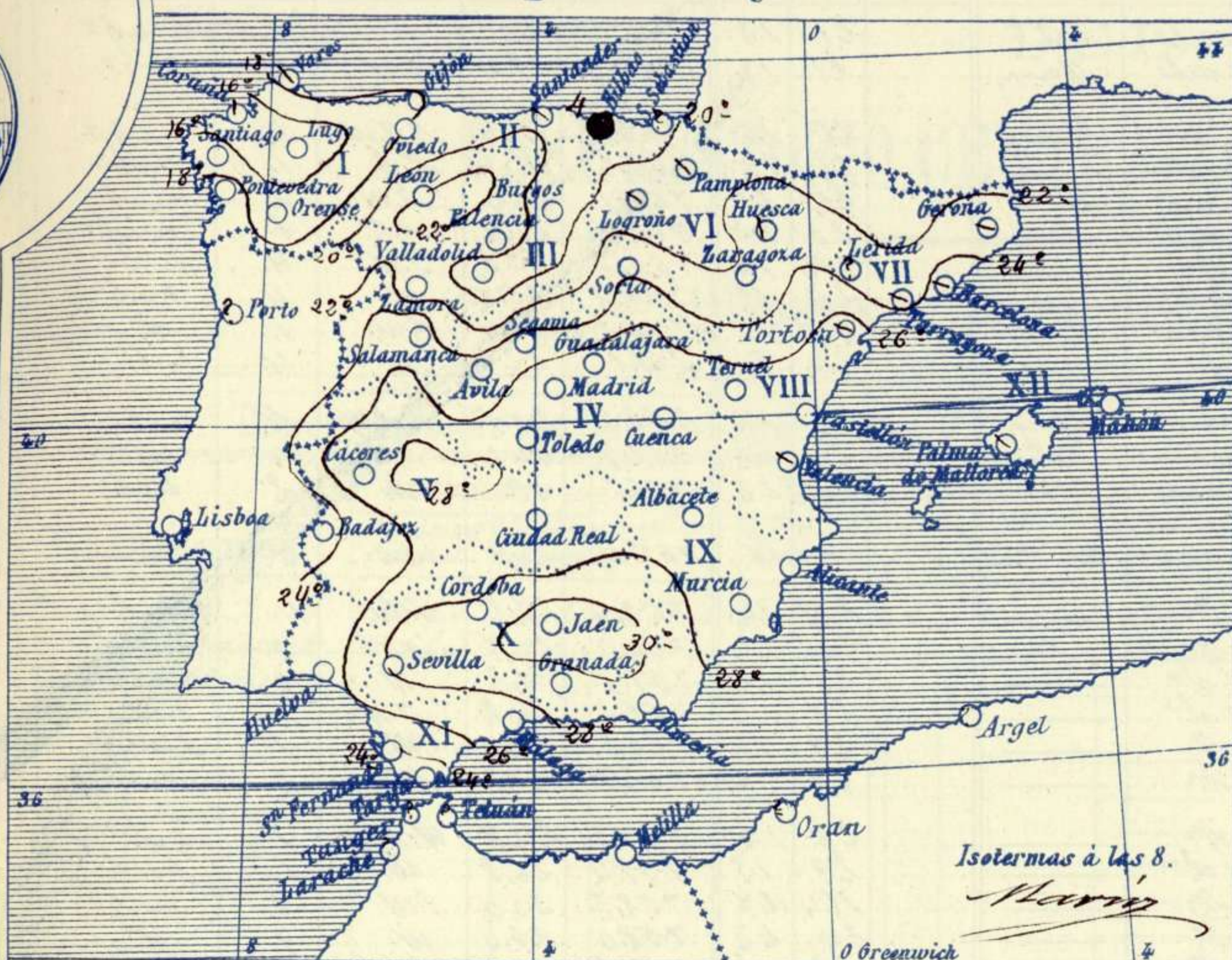
El cielo vuelve a limpiarse de nubes, los vientos continúan siendo flojos y la temperatura elevada; la máxima de ayer fue de 40 grados en Sevilla y la mínima de hoy ha sido de 9 grados en León.

El mar está tranquilo por todo nuestro litoral.

*Sano*

Ministerio de Cultura 2011

Temperaturas y Lluvias



Tiempo probable

EN LAS REGIONES

- I
- II
- III
- IV
- V
- VI
- VII
- VIII
- IX
- X
- XI
- XII

Vientos flojos de direccion variable y buen tiempo caluroso.

Isotermas a las 8.

Marin

Los números colocados al lado de ● designan m/m de lluvia recogida.

Telegrama para las Comandancias de Marina depositado a las 12. h. 45. m

No es de esperar cambio notable del tiempo.

Observaciones de Madrid entre 12<sup>h</sup> del dia 13 y 12<sup>h</sup> del dia 14

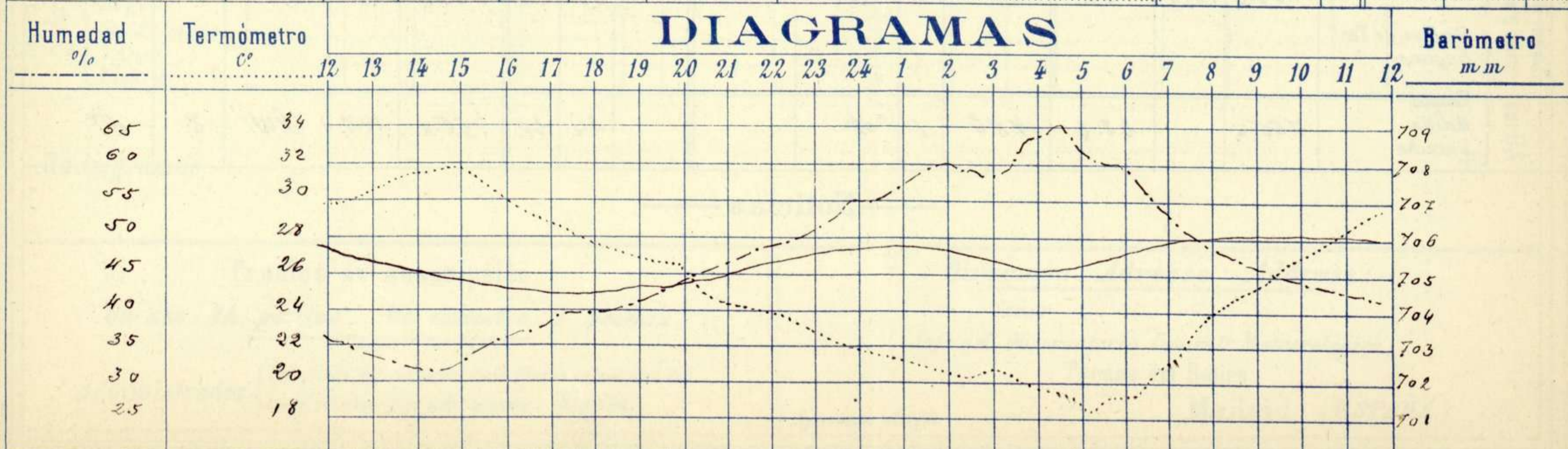
PARQUE DEL RETIRO (Altitud 667 m<sup>s</sup>)

Observaciones aerológicas

Hora

Hora	Barómetro m m	Termómetro C°	Humedad o/o	Viento		Lluvia Nieve	Estado del Cielo	Notas	Alturas	Dirección del viento	Fuerza 0 a 9	Alturas	Dirección del viento	Fuerza 0 a 9
				Dirección	F <sup>va</sup> 0 a 9									
12	705.47	29.3	35	W-SW	1		C. desp.	Temp. máx. a la sombra 31.4						
16	704.43	30.0	36	SW	0		Nuboso	Id. mínima id. 18.7						
20	704.43	28.4	43	NW	0		C. desp.	Horas de sol despejado en						
24	705.60	22.0	54	Calma	0		Desp.	el día de ayer 11 <sup>h</sup> 55 <sup>m</sup>						
4	705.10	19.5	63	Fb	1		Fb							
8	706.01	23.0	49	Fb	0		Fb							
12	706.08	29.3	42	Fb	0		Fb							

DIAGRAMAS



# Observaciones de España

## Observaciones de la mañana á 8 horas

### Id. en las 24 horas

### Id. de la vispera á 16 horas

Estaciones	Barómetro		Temperatura	Viento		Estado del cielo	Estado del mar	Lluvia ó nieve	Temp. extr. <sup>as</sup>		Barom. á 0° y al nivel del mar	Temperatura	Viento		Estado del cielo	
	á 0° y al nivel del mar	Variación en 3 horas		Dirección	F <sup>za</sup>				Max. <sup>a</sup>	Min. <sup>a</sup>			Dirección	Fuerza		
Región del N.W. I.	La Coruña	765.7	+0.6	25	S	3	c. nub.	Pl. <sup>a</sup>	21	13	765.5	20	N	3	c. nub.	
	Vares	764.9	+0.3	17.8	Cal. <sup>a</sup>	0	c. nub.	Ulan	21	17	764.6	18.5	NW	4	c. nub.	
	Avilés															
	Gijón	763.1		17.9	SW	2	c. nub.	Ulan	21	16	762.4	20.6	NW	2	c. nub.	
	Oviedo	765.1		16.8	SW	1	trama		21	15	764.6	18.6	NB	1	c. nub.	
	Finisterre	768.6	+0.2	22.9	N	0	c. nub.	W. Ua	25	21	765.1	21.0	NW	2	c. nub.	
	Santiago	765.8	+0.3	14.9	N	2	c. nub.		23	12	768.4	21.4	NB	2	c. nub.	
	Pontevedra	765.4	0.0	18.4	N	1	tr.		24	13	766.7	23.0	SW	4	c. nub.	
	Lugo	765.2		12.5	S	1	c. nub.		26	13	762.5	25.0	W	4	c. nub.	
	Orense	765.6	+1.0	16.0	W	1	c. nub.		25	15	762.3	28.4	NW	1	tr.	
León	764.3		19.3	S	1	tr.		24	9	761.1	22.2	W	4	c. nub.		
Región Cantábrica II	Santander	764.6	+0.4	19.8	SW	0	c. nub.	Ulan	22	17	762.5	20.5	NW	2	c. nub.	
	Punta Galea	763.6	0.0	18.5	SB	1	c. nub.	Pl. <sup>a</sup>	22	17	762.8	20.0	NW	4	c. nub.	
	Bilbao	765.4	+0.4	19	SB	1	c. nub.		4	23	1.6	762.3	19	N	2	c. nub.
	Cabo Machichaco															
San Sebastián	765.5	+1.0	19.8	NW	0	c. nub.	W. Ua	1	25	16	762.5	20.5	NW	5	trama	
Región del Duero III	Zamora	765.7	+1.0	14.9	S	2	tr.		24	14	763.4	27.8	NW	1	c. nub.	
	Palencia	765.3	+0.8	17.2	NB	0	tr.		26	12	760.0	25.7	NW	0	c. nub.	
	Burgos	764.2	+1.0	15.0	NB	1	c. nub.		25	12	759.8	24.2	W	0	c. nub.	
	Soria	762.6	+0.2	18.4	NB	0	c. nub.		26	12	759.2	24.2	NW	1	c. nub.	
	Valladolid	765.4	+1.0	14.8	NB	1	tr.		29	12	760.5	27.0	W	1	c. nub.	
	Salamanca	766.2	+1.2	25.8	NW	1	tr.		29	16	762.7	27.8	NW	2	c. nub.	
Región Central IV	Avila	762.4		18.6	W	0	tr.		26	14	758.9	24.8	NW	2	c. nub.	
	Segovia	763.1	+0.4	19.0	SW	0	c. nub.		27	13	759.4	26.8	W	1	c. nub.	
	Madrid	761.7	+0.9	22.0	Cal. <sup>a</sup>	0	tr.		21.4	18.7	758.7	20.0	SW	0	c. nub.	
	Toledo	761.6	+0.4	24.4	N	0	tr.		24	22	758.0	25.0	W	2	tr.	
	Guadalajara	762.8	+0.4	22.6	NW	0	tr.		22	18	757.3	23.0	W	2	c. nub.	
	Cuenca	760.2	+0.2	22.0	NB	0	tr.		20	13	757.3	20.4	NB	5	c. nub.	
Extrem. <sup>a</sup> Mancha V	Cáceres	761.6		25.0	NW	2	tr.		35	19	759.1	25.0	NW	2	tr.	
	Badajoz	763.0	+0.6	22.0	NW	1	tr.		34	13	760.5	24.6	NW	2	tr.	
	Ciudad Real	761.5	+1.0	22.8	W	0	tr.		34	20	760.2	23.0	W	4	tr.	
Alto Ebro VI	Logroño	764.4		18.4	W	0	c. nub.		28	16	761.2	25.4	NW	2	c. nub.	
	Pamplona	763.8	0.0	18.2	W	0	c. nub.		29	14	761.3	22.4	N	2	c. nub.	
	Huesca	762.1	0.0	20.0	W	0	c. nub.		29.8	16.5	759.8	28.0	NW	2	c. nub.	
	Zaragoza	762.8	0.0	20.6	NW	1	c. nub.		21	17	759.0	29.2	NW	1	c. nub.	
Cataluña VII	Llerida															
	Gerona	762.4	0.0	22.6	NB	0	c. nub.		29	18	760.9	22.4	NB	1	c. nub.	
	Barcelona	761.4	+0.3	24	SW	2	c. nub.	W. Ua	28		760.6	22.8	SW	4	c. nub.	
	Tarragona	762.9		22.1	NB	1	c. nub.	Pl. <sup>a</sup>	27	23	761.1	20.7	S	2	c. nub.	
Tortosa	762.3	+0.8	26.4	NB	2	c. nub.		21	22	757.6	29.6	SW	2	c. nub.		
Levante VIII	Teruel	762.0		22.4	W	0	tr.		21	15	761.9	20.8	W	0	tr.	
	Castellón	760.6	0.0	27.8	W	0	tr.	Pl. <sup>a</sup>	29	24	760.0	28.2	W	1	c. nub.	
	Valencia	762.6		27.6	NW	0	c. nub.		29	22	759.1	28.2	SB	1	c. nub.	
Región del Guadalquivir X	Albacete	761.8	0.0	22.6	W	1	c. nub.		25	16	757.6	28.0	W	2	c. nub.	
	Alicante	761.4	+0.8	27	S	0	c. nub.		22	24	759.6	23	SW	1	tr.	
	Murcia	761.7		26.2	S	0	c. nub.		26	22	758.6	22.6	SB	2	tr.	
Cuenca del Guadalquivir XI	Sevilla	761.2		28.0	NW	2	tr.		40	24	759.5	29.0	SW	1	tr.	
	Córdoba	761.2	+0.6	27.2	SB	2	tr.		38	22	760.9	28.0	SW	2	tr.	
	Jaén	760.6		28.4	NB	0	tr.		25	24	752.4	34.2	NW	0	tr.	
	Granada	761.8	-0.2	24.8	W	0	tr.		35	20	760.2	24.0	W	5	tr.	
	Huelva	761.2		25.1	N	0	tr.	Ulan	24	17	757.9	20.8	SW	2	tr.	
Costa del Sur XII	San Fernando	761.4	0.0	22	W	0	tr.	Ulan	28	20	761.0	27	W	2	tr.	
	Tarifa	761.0	+0.2	23	NW	2	tr.	Ulan	25	21	760.2	25	NW	2	tr.	
	Málaga	762.5	+1.0	27	S	0	tr.		29	24	761.0	29	S	1	tr.	
	Almería	761.1		29.2	NB	1	tr.	Ulan	33	25	758.6	20.0	SW	1	tr.	
Canales XIII	Palma	762.9	+1.0	27	N	4	c. nub.	W. Ua	30	24	760.6	28	SW	2	c. nub.	
	Mahón	763.0	+0.8	25	N	2	tr.		28	22	760.8	27	S	1	c. nub.	
Africa	Sta Cruz de Ten. <sup>o</sup>															
	Laguna															
Africa	Tetuan															
	Melilla	765.4		28.6	NW	1	tr.		24	23	765.0	21.7	NW	2	tr.	
	Larache															

— Noticias —