

DIRECCIÓN GENERAL DEL INSTITUTO GEOGRÁFICO Y ESTADÍSTICO

AÑO XXIII

BOLETÍN

1915

Núm. 219

DEL

7 de Agosto

OBSERVATORIO CENTRAL METEOROLÓGICO

Observaciones del Extranjero

Estaciones	Observaciones de la mañana á las 7 ^h						Id. en las 24 horas		Id. de la vispera por la tarde							
	Barómetro		Temperatura	Viento		Estado del cielo	Estado del mar	Lluvia ó nieve	Temp. extr. ^{as}		Barom. á 0° y al nivel del mar	Temperatura	Viento		Estado del cielo	
	á 0° y al nivel del mar	Variación en 3 horas		Dirección	F ^{va}				Max. ^a	Min. ^a			Dirección	F ^{va}		
Escandinavia	Bodo	759.2	-0.0	13.9	Cal. ^a	0	8°	Uana		12	8	760.2	14.1	S.N.B.	2	8°
	Cristiansund	758.9	-0.4	13.9	N.B.	2	emb. ^o	Os. ^a		15	13	760.0	12.6	N.	2	emb. ^o
	Skudesnoes															
Europa Oriental y Central	Riga															
	Moscou															
	Nicolaiew															
	Feldkirch															
	Ciernovitz															
	Cracovia															
	Pola															
	Viena															
Berlin																
Berna																
Islas Británicas	Stornoway															
	Shields															
	Valentia															
Francia	Gris Nex															
	St. Mathieu															
	Isla de Aix															
	Biarritz															
	Paris															
	Clermont															
	Perpiñán															
Cabo Sicié																
Niza																
Italia	Liorna															
	Roma															
	Cagliari															
	Palermo															
Portugal	Porto															
	Lisboa	762.9	+0.2	22	N.	2	8°	Os. ^a		22	21	762.6	31.0	N.N.W.	2	8°
	Lagos	763.4	+0.8	25.9	Cal. ^a	0	8°	M. ^a		23	21	762.5	38.1	16	1	8°
	Horta															
	Flores															
	Punta Delgada															
Funchal																
Marruecos y Argelia	Tánger	764.7		22.2	N.N.B.	2	8°	Os. ^a		26	21	762.7	24.2	N.B.	2	8°
	Oran															
	Laghouat															
	Argel															
	Cap de Garde															
	Túnex															
Biskra																

Radiogramas

Precios de suscripción

Un año 18 pesetas. Un semestre 9 pesetas.

Administrador { Habilitado del material de la Dirección general del Instituto Geográfico y Estadístico. Madrid

Dirección : Adresse : Address :

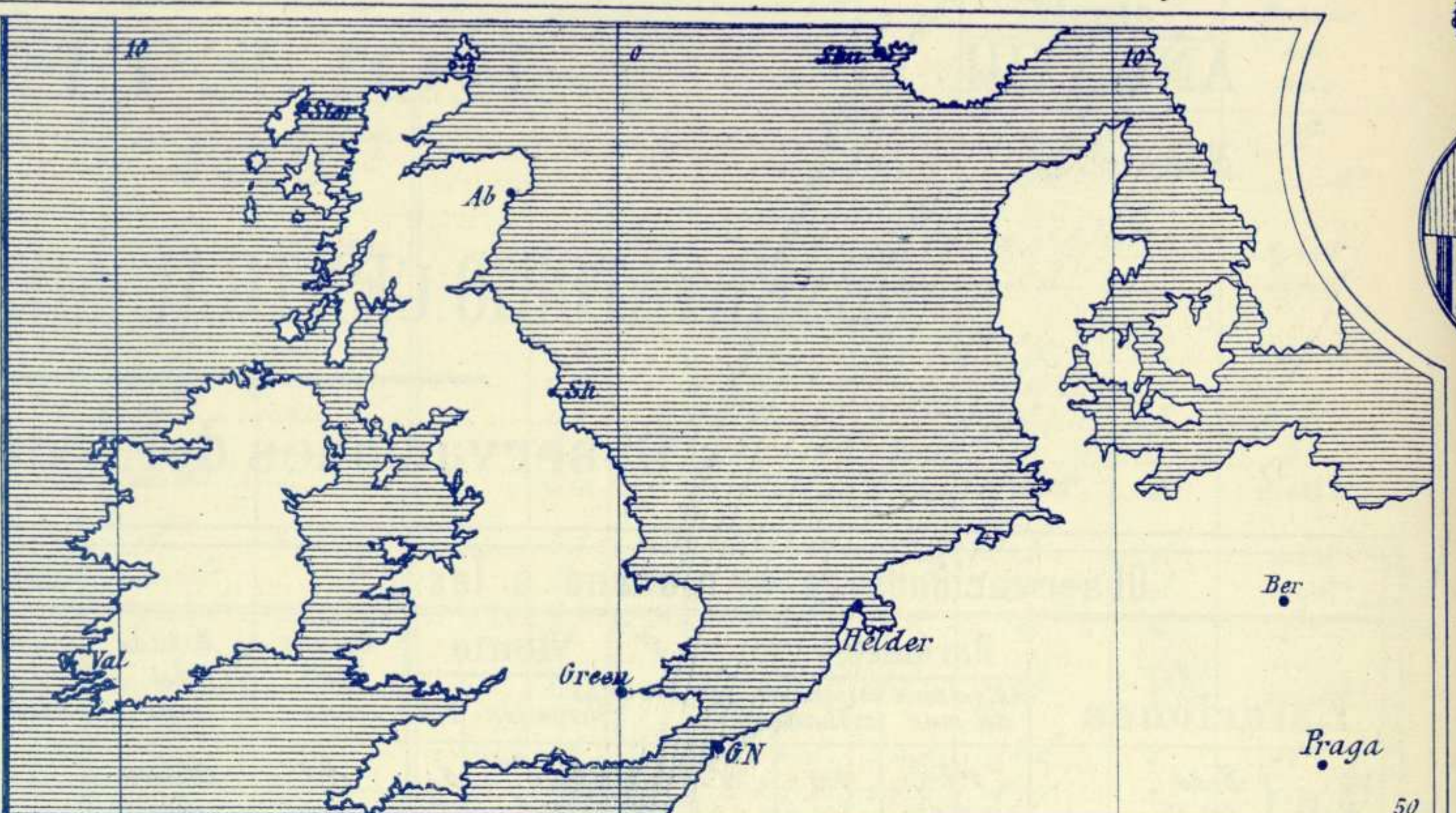
Señor
Jefe del Observatorio Central Meteorológico
Parque del Retiro

Madrid. (ESPAÑA)

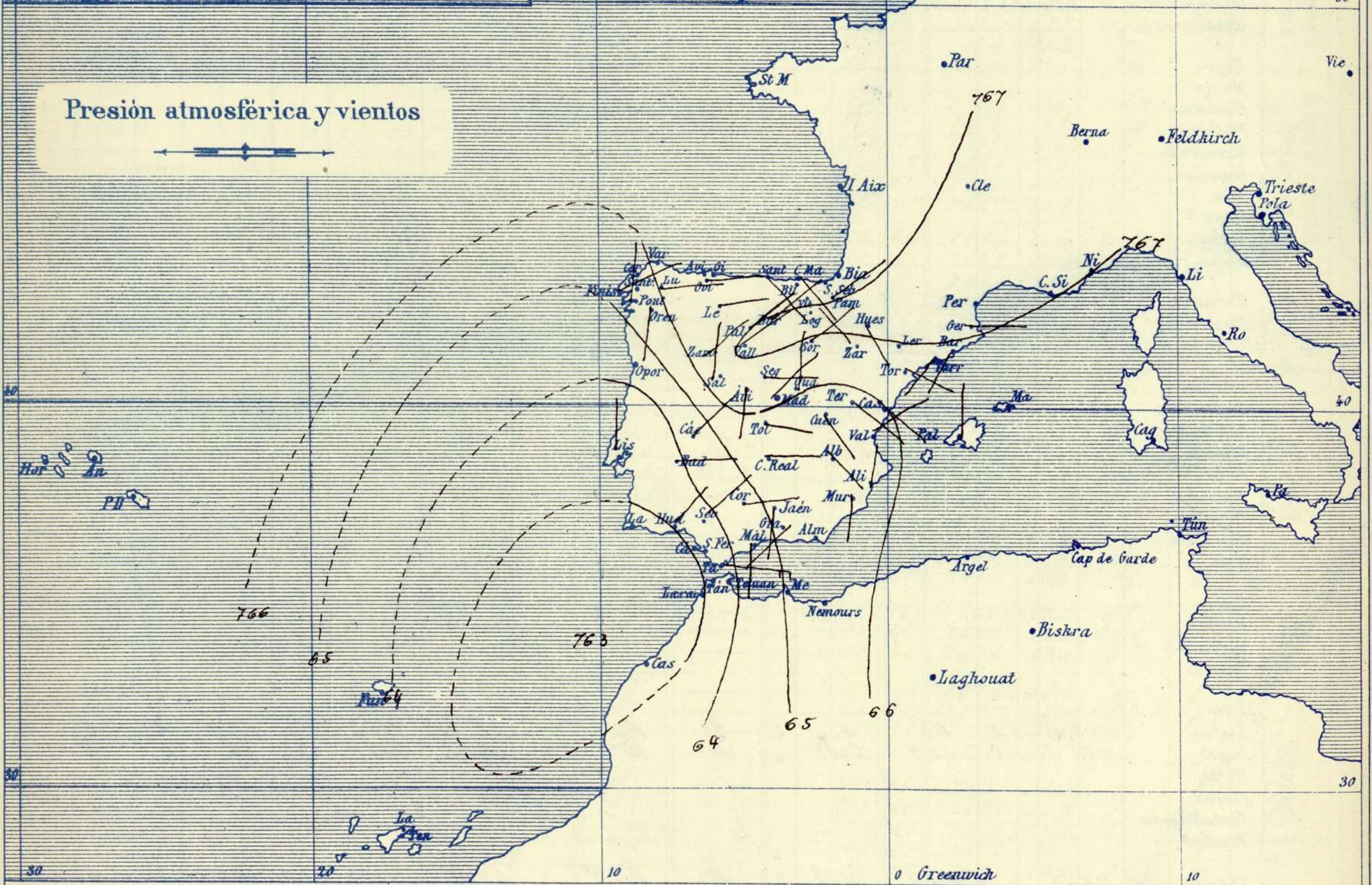
Apartado n.º 285.

Signos convencionales

Fuerza del viento	Cielo	Mar
0 Calma	○ Despejado	— Llanura
1 Ventolina	☉ Con nubes	— Rizada
2 Muy flojo	☉ Con nubes	— Marejada
3 Flojo	☉ Con nubes	— Picada
4 Bonancible (Moderado)	☉ Con nubes	— Marejada gruesa
5 Presquito (Algo fuerte)	⊗ Niebla	— Gruesa
6 Fresco (Fuerte)	⊗ Nieve	— Muy gruesa
7 Duro	● Lluvia	— Arbolada
8 Muy duro	⚡ Tormenta	— Muy arbolada
9 Temporal		



Presión atmosférica y vientos



Estado general

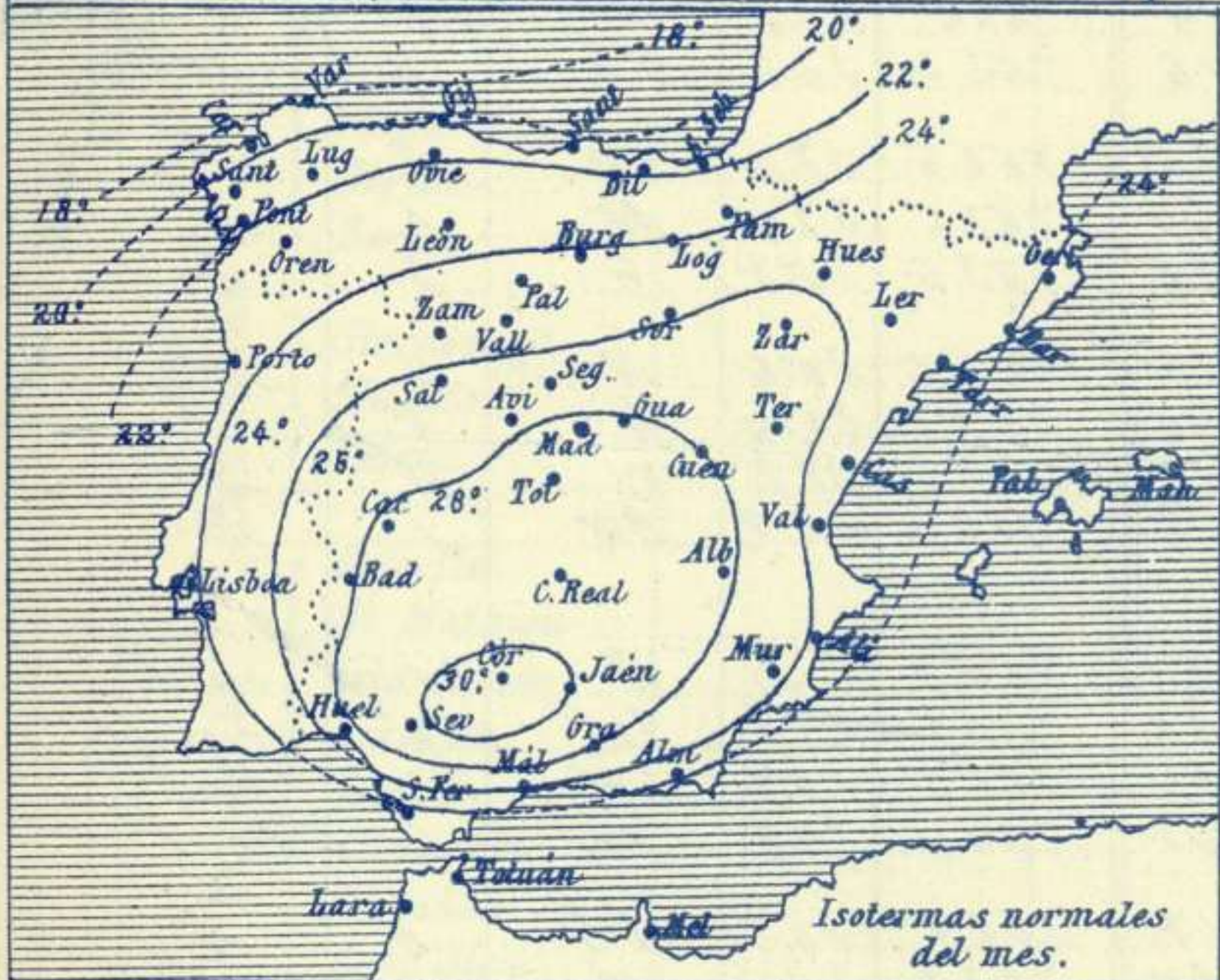
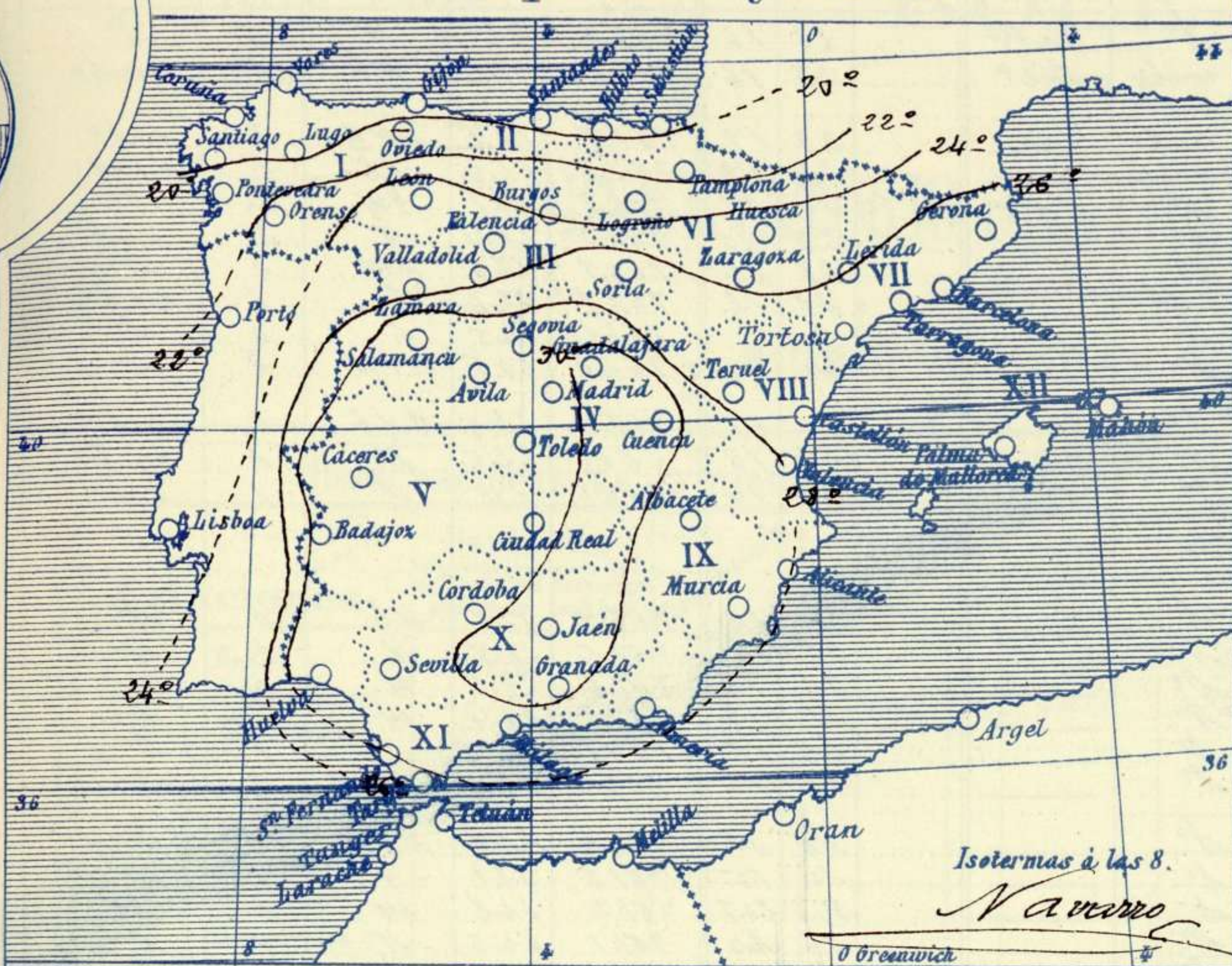
Persiste un área de presiones débiles relativas al Occidente de Marruecos, por cuya causa sopla Levante moderado en el Estrecho de Gibraltar y costas adyacentes:

El tiempo es bueno, de cielo claro y temperatura elevada para toda España, habiendo llegado la máxima de ayer a 41 grados en Sevilla y la mínima de hoy ha sido de 12 grados en Lugo.

El mar está tranquilo por todo el litoral Español.

Sánchez

Temperaturas y Lluvias



Los números colocados al lado de ● designan m/m de lluvia recogida.

Tiempo probable

EN LAS REGIONES

- I
- II
- III
- IV
- V
- VI
- VII
- VIII
- IX
- X
- XI
- XII

Vientos flojos de dirección variable y buen tiempo. Calor

Vientos moderados de la región del Este y buen tiempo. Calor.

Vientos flojos y buen tiempo. Calor.

Telegrama para las Comandancias de Marina depositado á las 12. h 45. m

No es de esperar cambio notable del tiempo. Levante en el Estrecho

Observaciones de Madrid entre 12^h del día 6 y 12^h del día 7

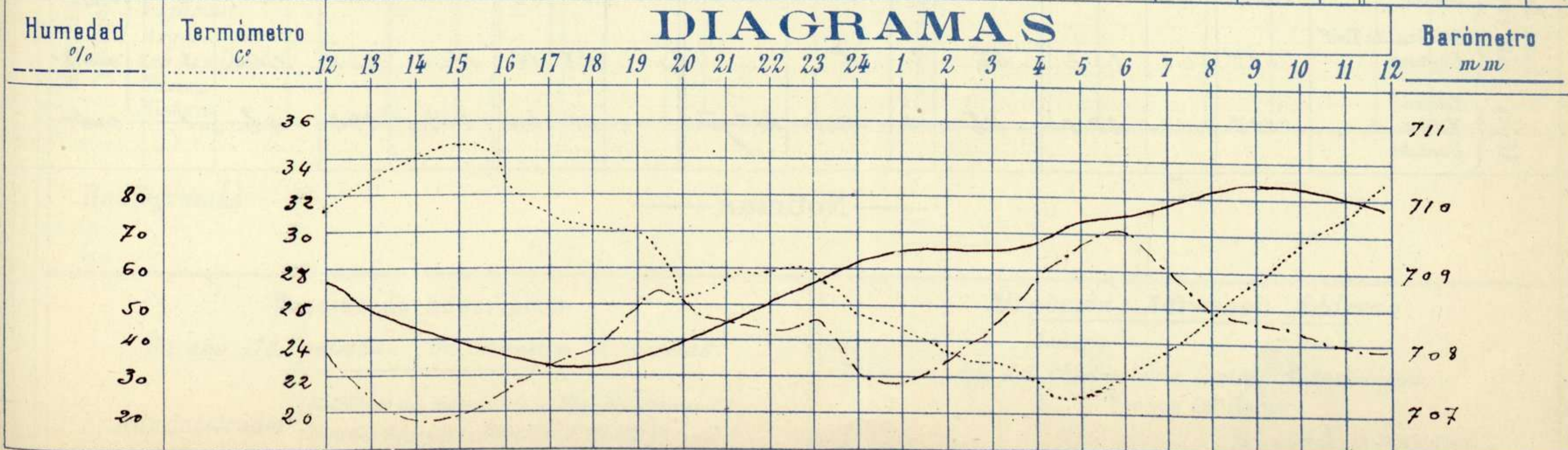
PARQUE DEL RETIRO (Altitud 667 m^s)

Observaciones aerológicas

Hora

Hora	Barómetro m m	Termómetro C°	Humedad o/o	Viento		Lluvia ó Nieve	Estado del Cielo	Notas	Alturas	Dirección del viento	Fuerza 0 á 9	Alturas	Dirección del viento	Fuerza 0 á 9
				Dirección	F ^{va} 0 á 9									
12	708.67	31.1	36	NNW	1		Despejado							
16	707.71	32.8	27	W	1		Fb	Temperatura máxima á la sombra 34.6						
20	707.96	26.4	44	Calma	0		Fb	Td mínima id 20.7						
24	709.18	25.9	29	NE	2		Fb	Horas de Sol despejado en el día de ayer 12 ^h 30 mts						
4	709.45	22.1	56	NE	2		Fb							
8	710.18	25.0	50	NE	1		Fb							
12	709.69	32.7	38	NE	0		Fb							

DIAGRAMAS



Observaciones de España

Observaciones de la mañana á 8 horas										Id. en las 24 horas		Id. de la vispera á 16 horas				
Estaciones	Barómetro		Temperatura	Viento		Estado del cielo	Estado del mar	Lluvia ó nieve	Temp. extr. ^{as}		Barom. á 0° y al nivel del mar	Temperatura	Viento		Estado del cielo	
	a 0° y al nivel del mar	Variación en 3 horas		Dirección	F ^{za}				Max. ^a	Min. ^a			Dirección	Fuertza		
Región del N.W. I.	La Coruña	765.9	-0.9	19	Cal. ^a	0	fr	M. da		22	16	767.7	22	N	2	fr
	Vares	765.9	-0.4	17.7	NE	4	sub.	Os. ^a		23	16	767.7	22.0	NE	2	sub.
	Avilés															
	Gijón	767.4	0.0	19.6	Cal. ^a	0	sub.	Uana		22	17	767.8	22.9	NW	2	c. d.
	Oniedo	766.8		19.2	S	1	bruma			22	17	767.1	22.0	NE	2	c. sub.
	Finisterre	764.1	0.0	22.0	NE	2	fr	M. da		20	22	766.8	22.1	NW	2	fr
	Santiago	766.5	-0.5	18.5	N	2	fr			28	15	766.5	26.4	N	2	sub.
	Pontevedra	764.5	0.0	18.0	N	2	fr			28	15	766.7	17.6	SW	3	fr
	Lugo	765.8		15.0	S	1	sub.			21	12	767.8	13.6	S	1	sub.
Orense	766.4	(2)	28.2	S	0	fr			2	2	763.1	20.5	S	0	fr	
León	766.5		19.7	S	0	fr			24	14	764.8	20.5	WNW	2	fr	
Región Cantábrica II	Santander	766.0	+0.1	20.9	SE	0	fr	Uana		24	17	767.4	22.0	ENB	0	sub.
	Punta Galea	766.2	0.0	22.8	SE	4	fr	Uana		23	16	766.6	22.6	N	2	sub.
	Bilbao	767.7	+0.2	16	SE	1	fr			26	14	766.7	24	N	1	c. d.
	Cabo Machichaco															
Región del Duero III	Zamora	769.1	+1.2	21.0	NE	1	fr			31	16	767.9	22.1	NE	0	fr
	Palencia	766.6	0.0	21.6	NE	0	fr			31	15	762.6	20.5	N	0	fr
	Burgos	766.5	0.0	19.0	NE	1	fr			30	13	761.6	29.6	W	0	fr
	Soria	765.3		22.0	NE	0	fr			31	15	763.3	21.4	W	2	fr
	Valladolid	767.3	0.0	18.2	NE	1	fr			24	15	764.1	22.2	N	1	fr
	Salamanca	767.7	+0.4	24.0	N	1	fr			23	16	766.2	22.4	N	2	fr
Región Central IV	Ávila	765.9		12.2	S	0	fr			30	15	760.9	28.8	WNW	2	fr
	Segovia	764.7	0.0	24.0	S	0	fr			34	15	761.5	22.1	N	1	fr
	Madrid	765.9	+0.5	25.0	NE	1	fr			34.6	20.7	761.7	24.8	W	1	fr
	Toledo	765.1	+0.6	24.6	S	1	fr			36	20	761.1	22.6	N	1	fr
	Guadalajara	766.8	+0.2	26.8	N	0	fr			24	19	761.0	22.8	W	1	fr
	Cuenca	764.2	+0.4	25.2	SE	2	fr			23	16	762.3	22.6	NE	0	fr
Extrem. ^a Mancha V	Cáceres	763.3		28.0	NE	1	sub.			29	23	760.6	27.4	WN	2	fr
	Badajoz	763.8	+0.6	25.0	S	1	fr			4.0	20	761.6	29.4	W	1	fr
	Ciudad Real	764.9	+1.0	24.2	S	3	fr			27	20	762.6	25.2	S	2	fr
Alto Ebro VI	Logroño	767.1		21.0	W	0	fr			33	16	764.2	20.6	N	2	fr
	Pamplona	768.0	0.0	18.4	NE	0	fr			30	13	765.0	25.4	N	0	c. d.
	Huesca	766.7	+1.0	22.0	SE	0	fr			33	12	763.8	31.8	W	4	fr
	Zaragoza	767.0	+0.2	22.4	WN	1	fr			24	18	762.4	22.2	WN	1	fr
Cataluña VII	Llerida															
	Gerona															
	Barcelona	766.5	0.0	27.4	S	0	fr			22	20	765.1	24.0	S	1	sub.
	Tarragona	766.9		27.7	SE	4	c. sub.	Os. ^a		29	22	763.7	27.2	SW	7	c. sub.
Levante VIII	Teruel	764.6		21.8	SE	0	fr			22	17	762.1	20.3	SE	0	fr
	Castellón	765.1	+0.2	27.1	SE	0	c. d.	Os. ^a		28	24	762.8	26.4	W	1	fr
Región del SE IX	Valencia	767.0		28.0	NE	0	sub.			28	23	764.3	27.8	SE	1	c. d.
	Albacete	765.7	+1.0	25.0	SE	2	fr			32	19	763.0	22.4	SE	3	fr
	Alicante	766.1	+1.0	27.9	N	0	fr	Os. ^a		29	28	764.1	27.0	ENB	1	fr
Cuenca del Guadalquivir X	Murcia	766.4		25.4	S	0	fr			33	21	763.2	22.0	NE	2	fr
	Sevilla	762.5		29.0	NE	4	fr			4.1	22	761.9	29.0	NE	2	fr
	Córdoba	764.1	+0.8	26.4	S	1	fr			39	23	761.3	28.0	W	1	fr
	Jaén	763.8		28.4	S	1	fr			27	25	760.2	25.2	WNW	0	fr
	Granada	765.0	+1.4	27.0	W	0	fr			27	20	763.7	26.0	SW	2	fr
Costa del Sur XI	Huelva	762.8		28.4	NE	0	fr	Os. ^a		24	17	761.7	22.8	W	2	fr
	San Fernando	763.4	0.0	26.0	S	4	fr	Uana		22	26	762.7	28.0	WN	1	fr
	Tarifa	762.8	+0.2	24.2	S	7	sub.	Os. ^a		26	23	761.0	25.8	S	7	fr
	Málaga	767.0	+0.2	27.9	S	0	fr	Uana		29	24	762.0	28.0	S	1	fr
	Almería	765.7		25.8	W	7	fr	Uana		22	25	762.8	29.6	WN	4	fr
Canas Baleares XII	Palma	767.0	+1.4	26	N	2	fr	M. da		29	24	766.0	28.0	SW	4	fr
	Mahón	767.0	+0.2	26.9	N	4	fr			29	22	765.5	28.1	SW	2	c. d.
Africa	Sta Cruz de Ten ^e															
	Laguna	762.5	+0.1	25.2	NE	2	fr			28	16	761.6	24.5	WNW	3	sub.
Africa	Tetuan															
	Melilla	769.8		28.6	NE	0	sub.	M. da		31	24	767.0	29.2	NE	1	sub.
	Larache															

Noticias