

DIRECCIÓN GENERAL DEL INSTITUTO GEOGRÁFICO Y ESTADÍSTICO

AÑO XXIX

Núm.º 134

SERVICIO METEOROLÓGICO BOLETÍN

1921

14 de Mayo

OBSERVACIONES DEL EXTRANJERO

ESTACIONES	PRESIÓN MILIBARES			VIENTO	TEMPE- RATURA	TIEMPO	PRESIÓN MILIBARES	VIENTO	ESTACIONES	PRESIÓN MILIBARES			VIENTO	TEMPE- RATURA	TIEMPO	PRESIÓN MILIBARES	VIENTO
	á O°	N.M.G.N.	VARIACIÓN							á O°	N.M.G.N.	VARIACIÓN					
OBSERVACIONES Á 7 ^h OBSERV. Á 18 ^h																	
DINAMARCA									Tours	1017,7	0,7	Cal-o	13,4		1018,3	NNW-2	
Skagen									Saint Mathieu	23,6	0,1	SW-1	12	N	23,5	W-3	
Hanstholm									Isla de Aix	19,9	0,5	NNW-2	14	D			
Copenhague									Clermont	27,0	0,8	Cal-o	13	NE			
Blaavandshuk									Lyonnes	21,3	0,3	Cal-o	14	D	19,3	WSW-2	
ALEMANIA									Tolosa	20,7		W-2	14	N	19,3	W-o	
Hamburgo	1022,7	0,7	SE-2			D			Biarritz	22,6	0,0	NW-3	14	N	22,3	NW-o	
Berlin									Marsella								
Dresde									Perpiñán	18,9	1,1	WNW-3	18	N			
Karlsruhe									Cabo Sicié	17,5	0,8	NE-2	20	NE			
Munich	17,7	0,0	E-2			N			Niza	17,0	0,9	Cal-o	19	D			
Aquisgrán									ITALIA								
HOLANDA									Trento								
Helder	21,0	0,0	NE-1			D			Pádua								
BÉLGICA									Trieste								
Bruselas	21,4	0,4	NNW-1	12		NB			Milán								
ISLAS BRITÁNICAS									Turin								
Stornoway									Génova								
Aberdeen									Lions								
Glaegow									Ancona								
Shields (TYNEMOUTH)	14,6	0,7	SW-2			N			Roma								
Melin Head									Nápoles								
Blacksod	10,6	2,5	WSW-4			N			Magdalena								
Valentia	16,7	1,3	W-2			N			Cagliari								
Holyhead	17,1	0,7	S-5			N			Palermo								
Cranwell									Túnez	14,2	0,0	Cal-o		N			
Pembroke									PORTUGAL								
Greenwich									Oporto								
Felixetowe									Lisboa								
Calakol									Lagos								
Scilly									Horta								
AUSTRIA									Flores								
Viena									Punta Delgada	26,0	0,1	Cal-o	17	N	27,4	Cal-o	
SUIZA									Funchal	22,1	0,3	NNW-3	15	D	21,7	NE-4	
Berna									ARGELIA								
FRANCIA									Orán								
Gris Nez	21,4		EW-o	11		NB	20,9	SW-3	Argél	14,2	0,7	NE-3	17	NB	14,1	NE-4	
Cherburgo									Laghouet								
París	22,5	0,1	W-1	12		NB	20,3	NNW-2	Biskra								
Dijón	20,3	0,5	W-2	13		N	18,7	W-3	Cap de Garde								

RADIOGRAMAS TRANSMITIDOS DESDE BARCOS

PRECIOS DE SUSCRIPCIÓN

ESPAÑA Un año 36 pesetas. Un semestre 18 pesetas
EXTRANJERO Un año 72 pesetas.

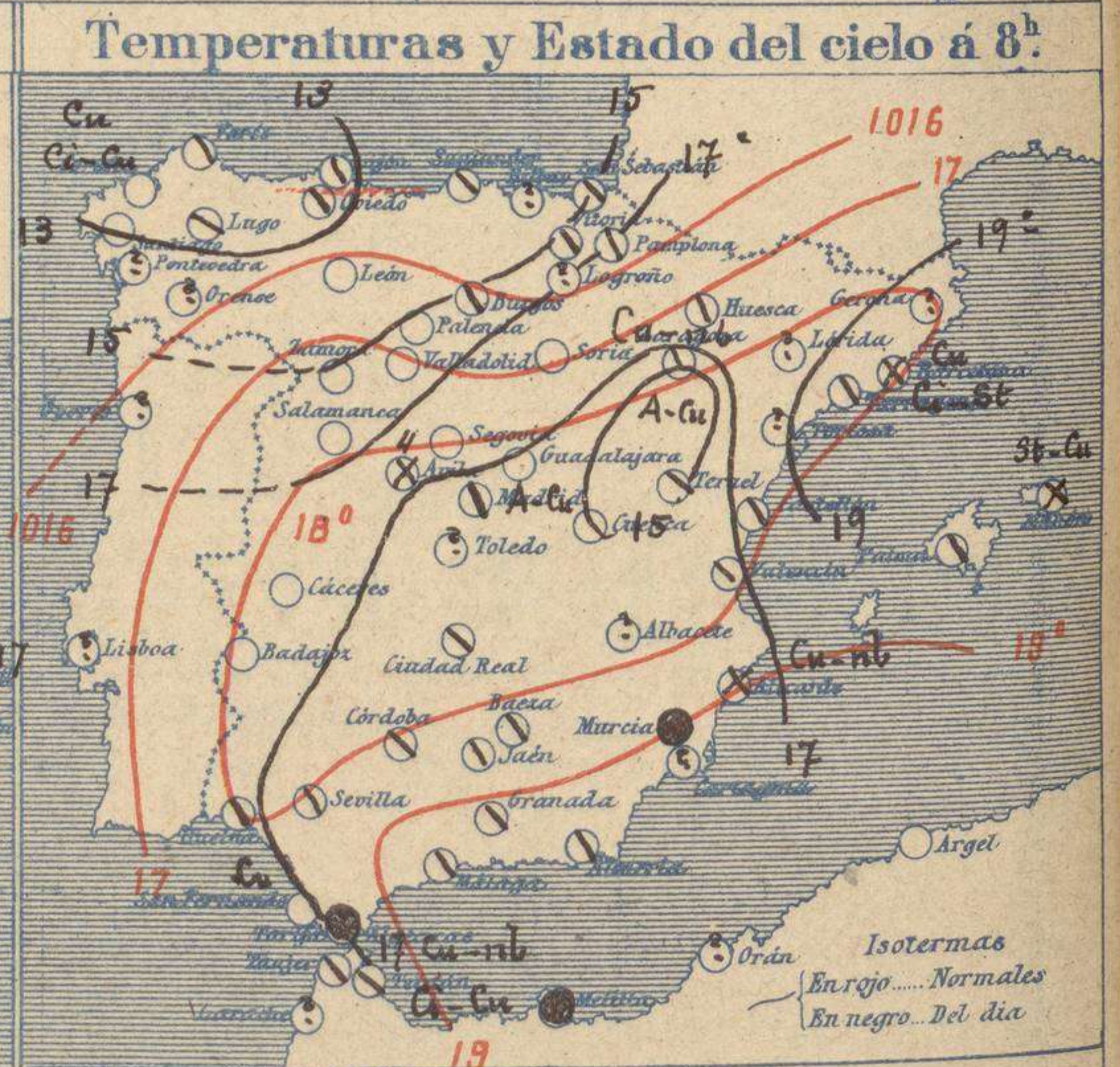
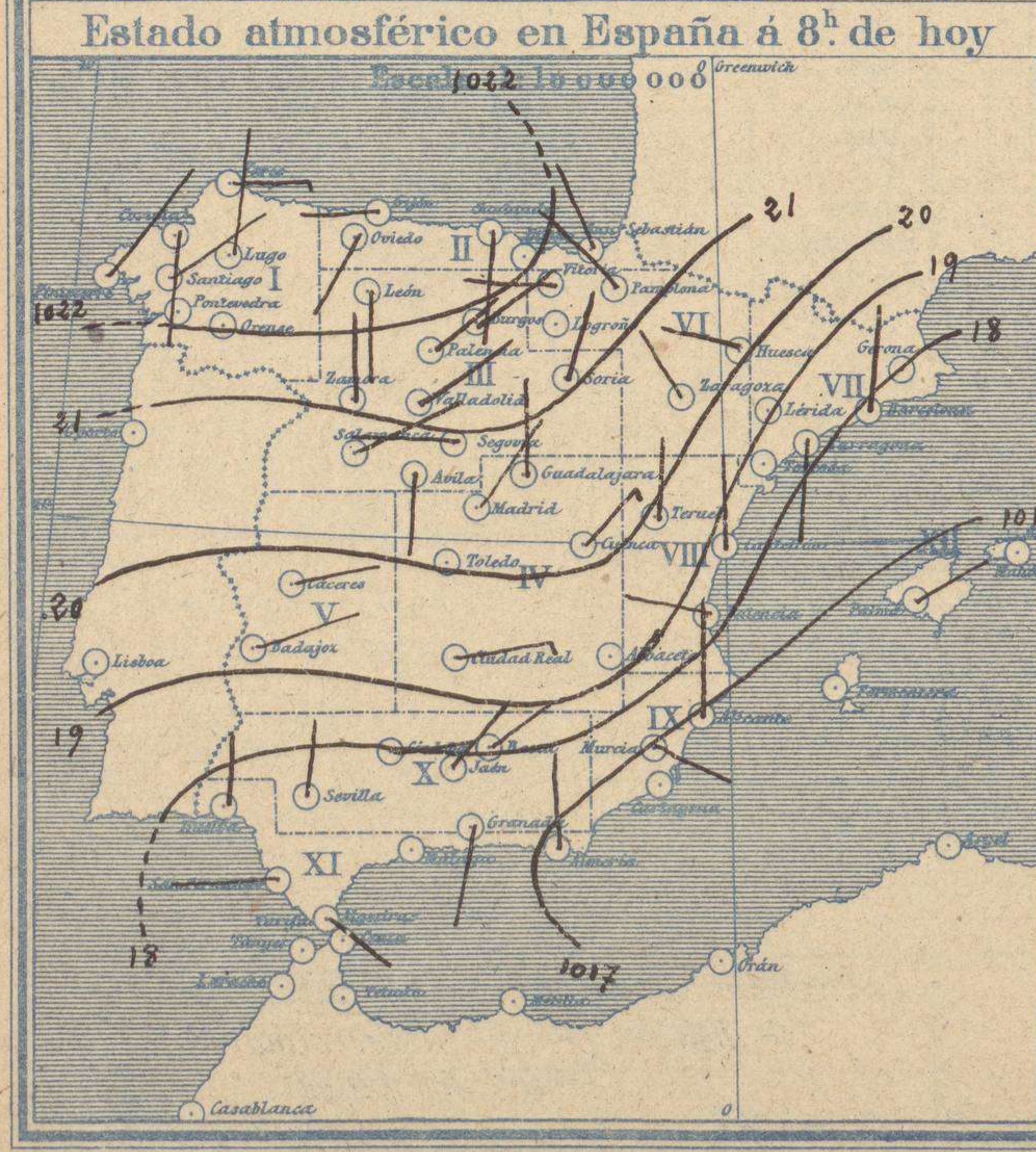
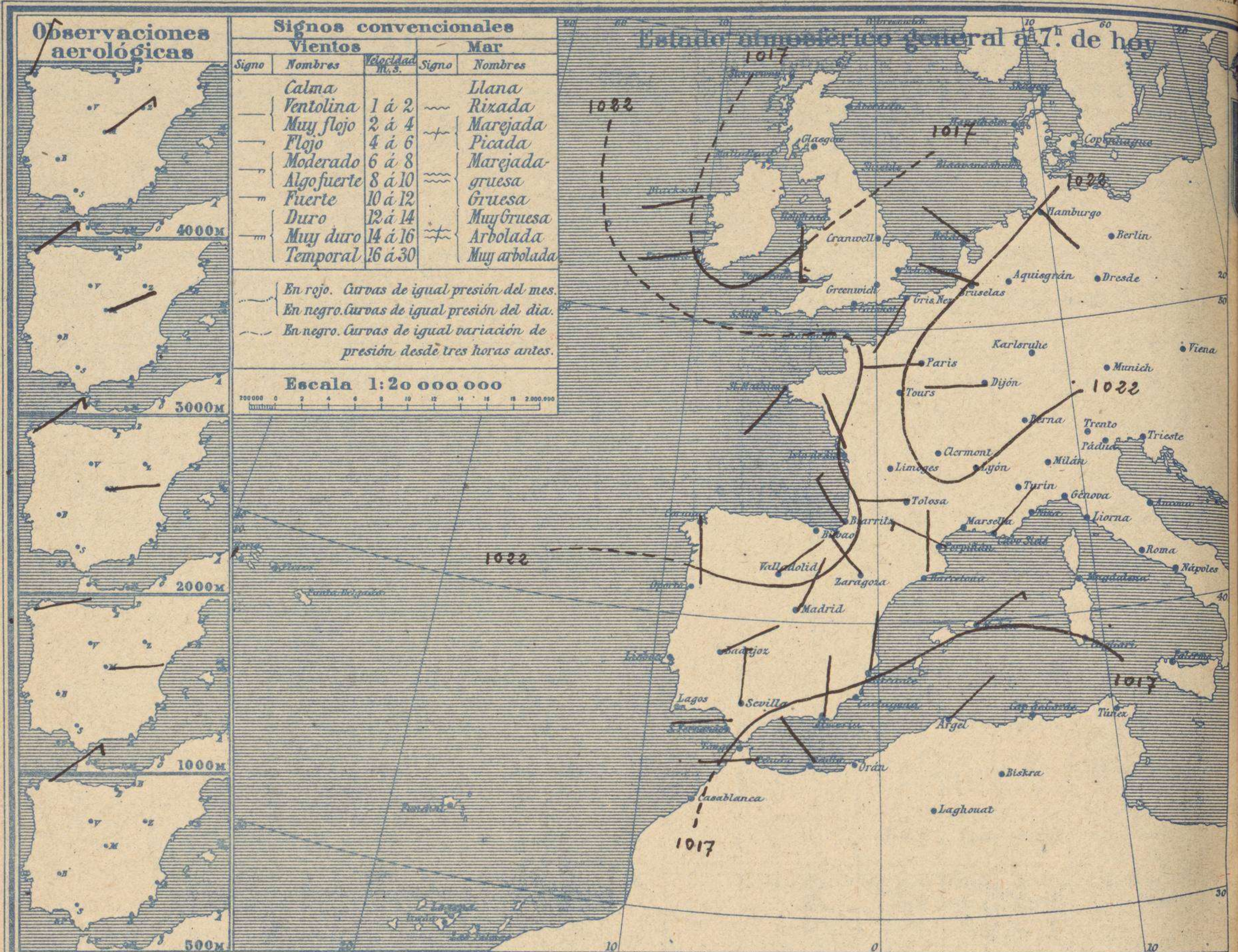
ADMINISTRADOR: Sr. Habilitado del Instituto Geográfico y Estadístico

CORRESPONDENCIA . CORRESPONDANCE . CORRESPONDENCE . KORRESPONDENZ

Sr. Jefe del Servicio Meteorológico
Parque del Retiro

Apartado 285

Madrid. (España)

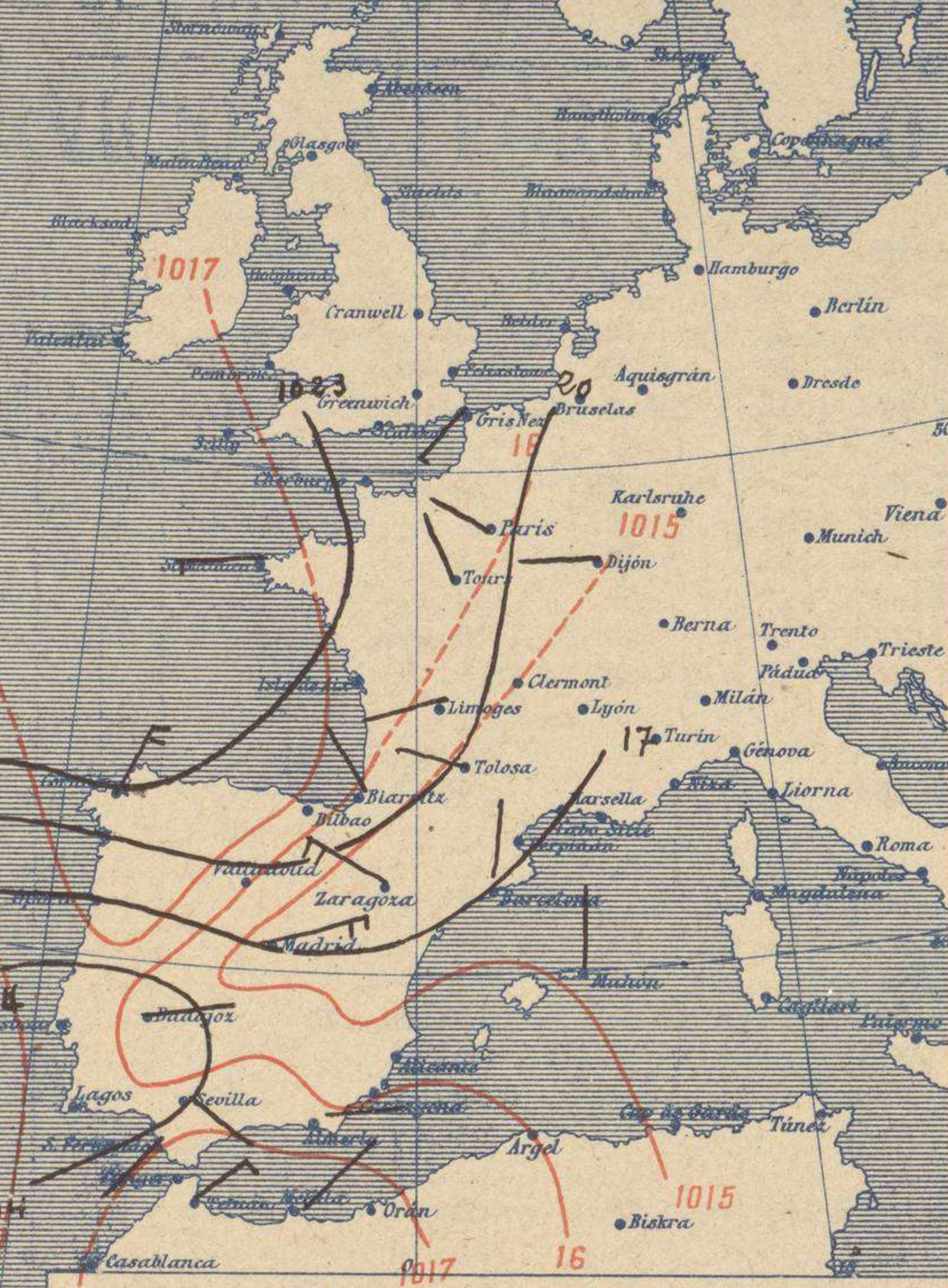


Signos convencionales		
Cielo		Visibilidad
○ Despejado	● Lluvia	0 Sólo se ve hasta 200m
☉ Con nubes	⊗ Nieve	1 Id id 500m
☁ Bruma	R. Tormenta	3 Id id 2000m
⊗ Niebla		5 Id id 10000m
	Ci. Cirros	7 Id id 30000m
	St. Estratos	
	Cú. Cúmulos	
	Acú. Alto Cúmulos	
	F. ci. Falso Cirros	

Equivalencias de milibares á milímetros de mercurio

mb.	mm.	mb.	mm.	mb.	mm.
974.0	730.8	998.0	748.6	1022.0	766.6
976.0	732.1	1000.0	750.1	1024.0	768.1
978.0	733.6	1002.0	751.6	1026.0	769.6
980.0	735.1	1004.0	753.1	1028.0	771.1
982.0	736.6	1006.0	754.6	1030.0	772.6
984.0	738.1	1008.0	756.1	1032.0	774.1
986.0	739.6	1010.0	757.6	1034.0	775.6
988.0	741.1	1012.0	759.1	1036.0	777.1
990.0	742.6	1014.0	760.6	1038.0	778.6
992.0	744.1	1016.0	762.1	1040.0	780.1
994.0	745.6	1018.0	763.6	1042.0	781.6
996.0	747.1	1020.0	765.1	1044.0	783.1

Estado atmosférico general á 18^h de ayer



Temperaturas extrema y Lluvia

Estaciones	Temperaturas		Lluvia mm.
	Max.	Mínima	
REGIÓN DEL N. W.			
La Coruña	16	9	
Santiago	19	6	
Pontevedra			
Lugo	17	7	
Orense			
REGIÓN CANTÁBRICA			
Gijón	16	8	ip
Oviedo	16	7	
Santander	15	12	ip
Bilbao			
San Sebastián	17	11	1
REGIÓN DEL DUERO			
León	18	5	
Zamora	22	5	
Palencia	16	7	
Burgos	13	7	
Soria	15	5	
Valladolid	18	6	
Salamanca	19	6	
Avila	13	5	
Segovia	16	5	
Madrid	19	10	
Toledo			
Guadalajara	17	10	ip
Cuenca	13	7	3
Ciudad Real	18	11	0.3
Albacete			
EXTRE. MADRID			
Cáceres	27	12	
Badajoz	27	14	
ALTO EBRO			
Vitoria	13	8	1
Logroño			
Pamplona	15	10	
Huesca	20	10	ip
Zaragoza	18	12	
CATALUÑA			
Lérida			
Gerona			
Barcelona	21	15	
Tarragona	20	14	
Tortosa			
LEVANTE			
Teruel	12	7	
Castellón	20	15	ip
Valencia	18	13	
Alicante	18	13	6
REGIÓN DEL E.			
Murcia	17	13	3
Sevilla	27	13	17
CUENCA DEL GUADALQUIVIR			
Córdoba	13	8	
Jaén	24	11	
Baeza	21	9	
Granada	19	10	9
Huelva	23	13	
COSTA SUR			
San Fernando	21	14	2
Algeciras	23	11	6
Málaga	21	13	2
Almería	20	15	13
BALEARES			
Palma	22	14	
Mahón	18	14	
GANARIAS			
Las Palmas			
Laguna	16	11	
Izaña			
ÁFRICA			
Tetuán	19	15	5
Melilla	22	13	20
Tánger	22	12	7

Tiempo probable

- EN LAS REGIONES
- I } Vientos flojos de dirección variable y buen tiempo.
 - II }
 - III }
 - IV } Buen tiempo; cielo nublado.
 - V }
 - VI }
 - VII }
 - VIII }
 - IX } Vientos flojos y moderados de la región del E. y chubascos.
 - X }
 - XI }
 - XII }

Estado General

Sobre Argelia residen las presiones más bajas, pero no revisten caracteres de perturbación atmosférica de importancia.

En España el tiempo es inseguro, el cielo aparece con muchas nubes y se registran lluvias si bien con caracteres de menos generalidad.

Observaciones en Madrid de 18^h del día 13 á 13^h del día 14.

PARQUE DEL RETIRO (Altitud 667 m.)

Horas	Barómetro		Temperatura C°	Humedad %	Viento Dirección F ^{ca}	Lluvia mm.	Estado del Cielo	Notas	Horas de insolación
	mm.	milibares							
18	705,7	940,9	16,4	53	ENE 4		Cub ^o .	1-40	
1	707,5	943,3	12,5	73	NNW 1		Cub ^o .	Temperatura máxima 19,2	
7	707,5	943,3	12,2	72	NNE 1		Cub ^o .	Id mínima 10,1	
13	706,8	942,3	21,4	42	ESE 0		Cub ^o .	Id máxima normal 21,0	
								Id mínima id 9,3	
								Id normal media 15,2	
								Presión normal 704,4	

