



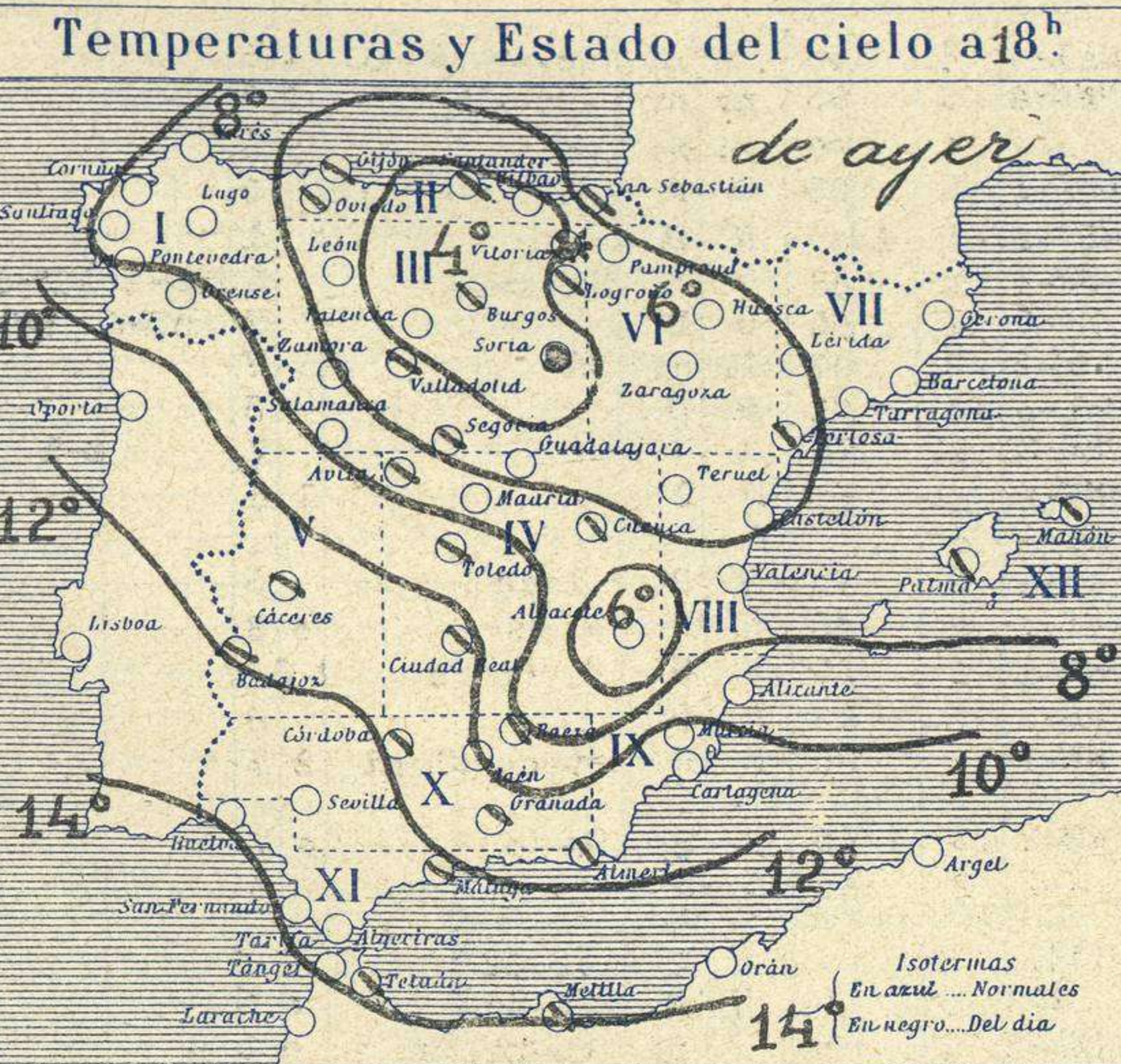
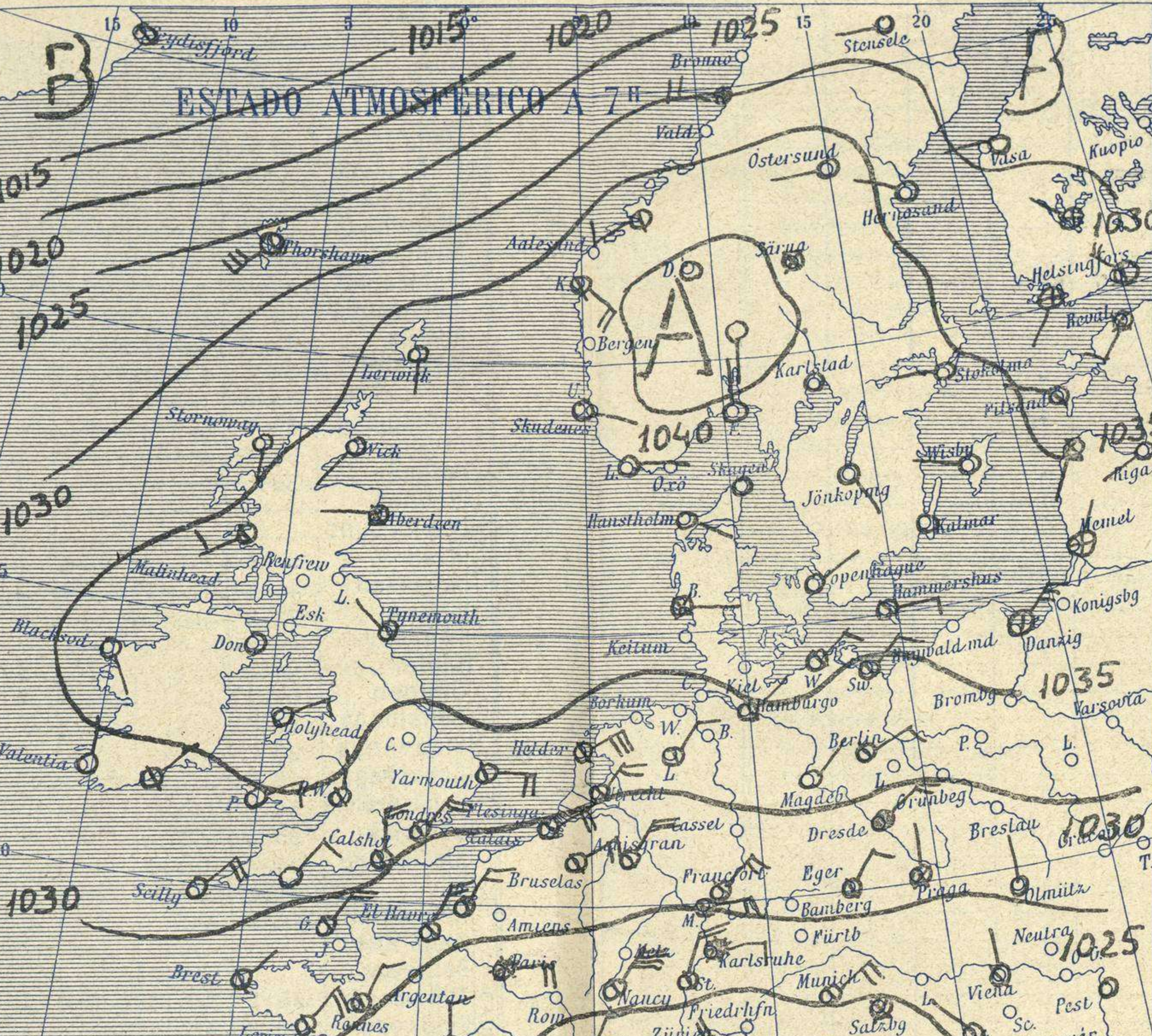
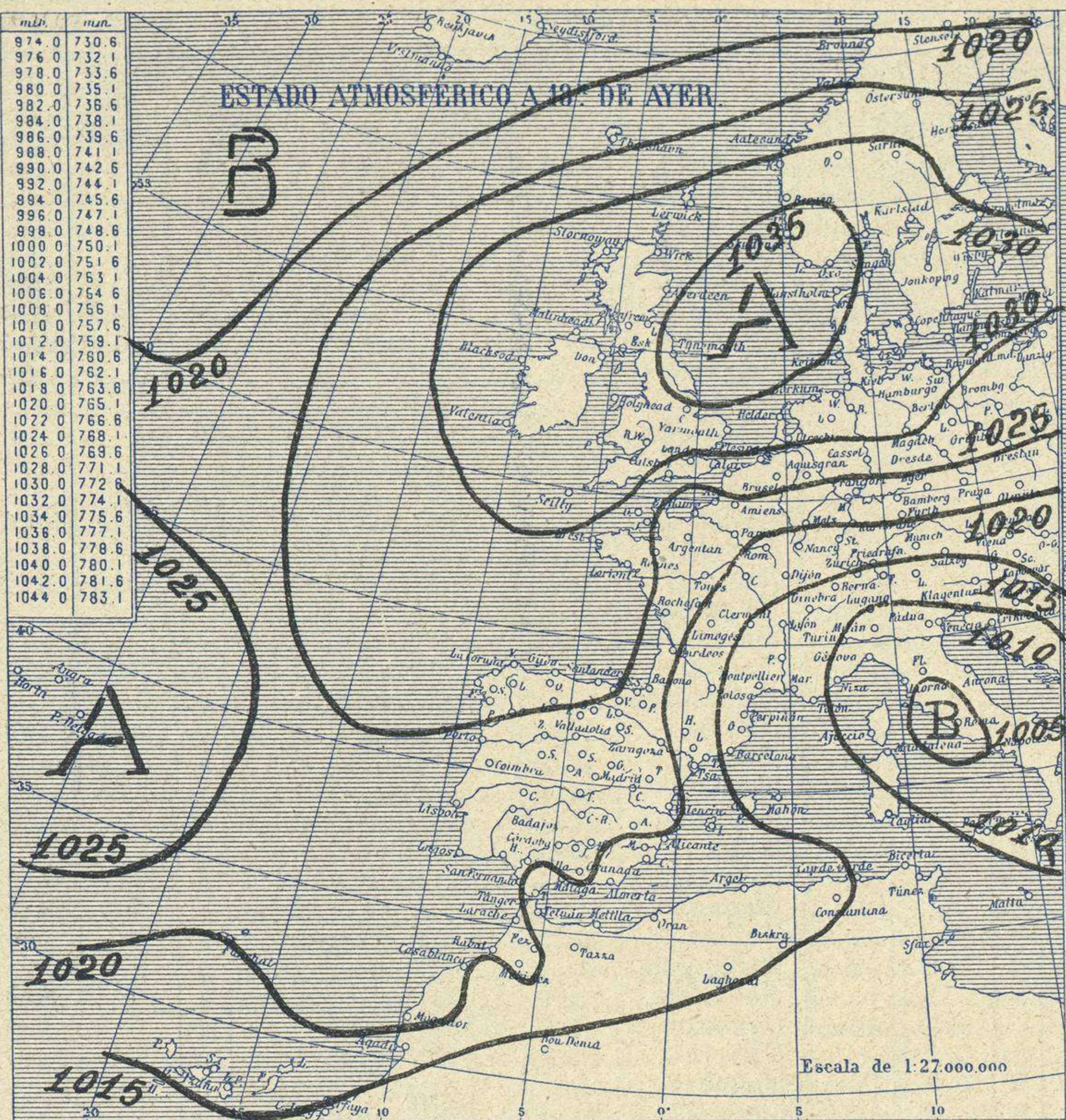


# SERVICIO METEOROLÓGICO ESPAÑOL.

## Boletín del *Martes 18 de Febrero* de 1930

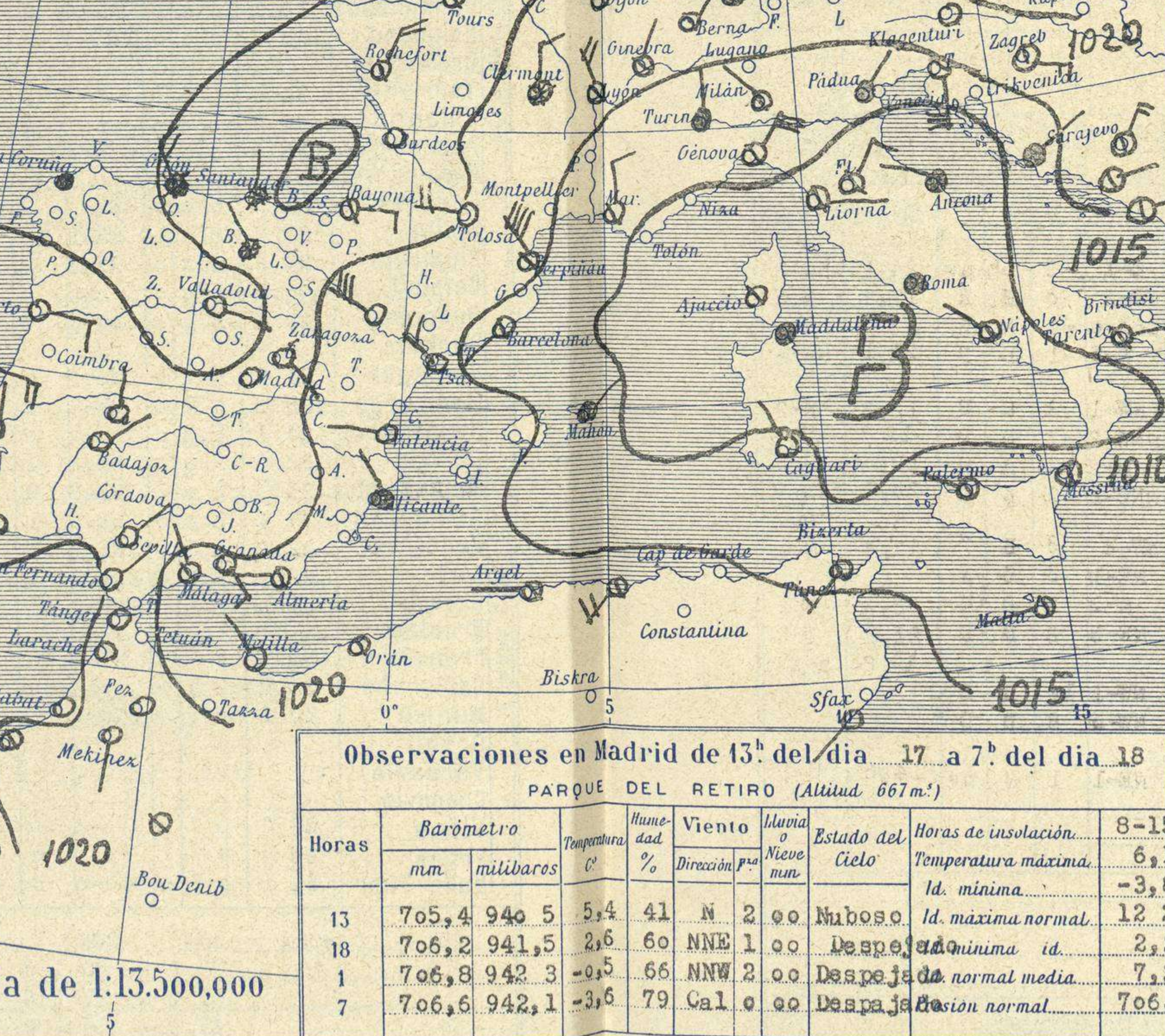
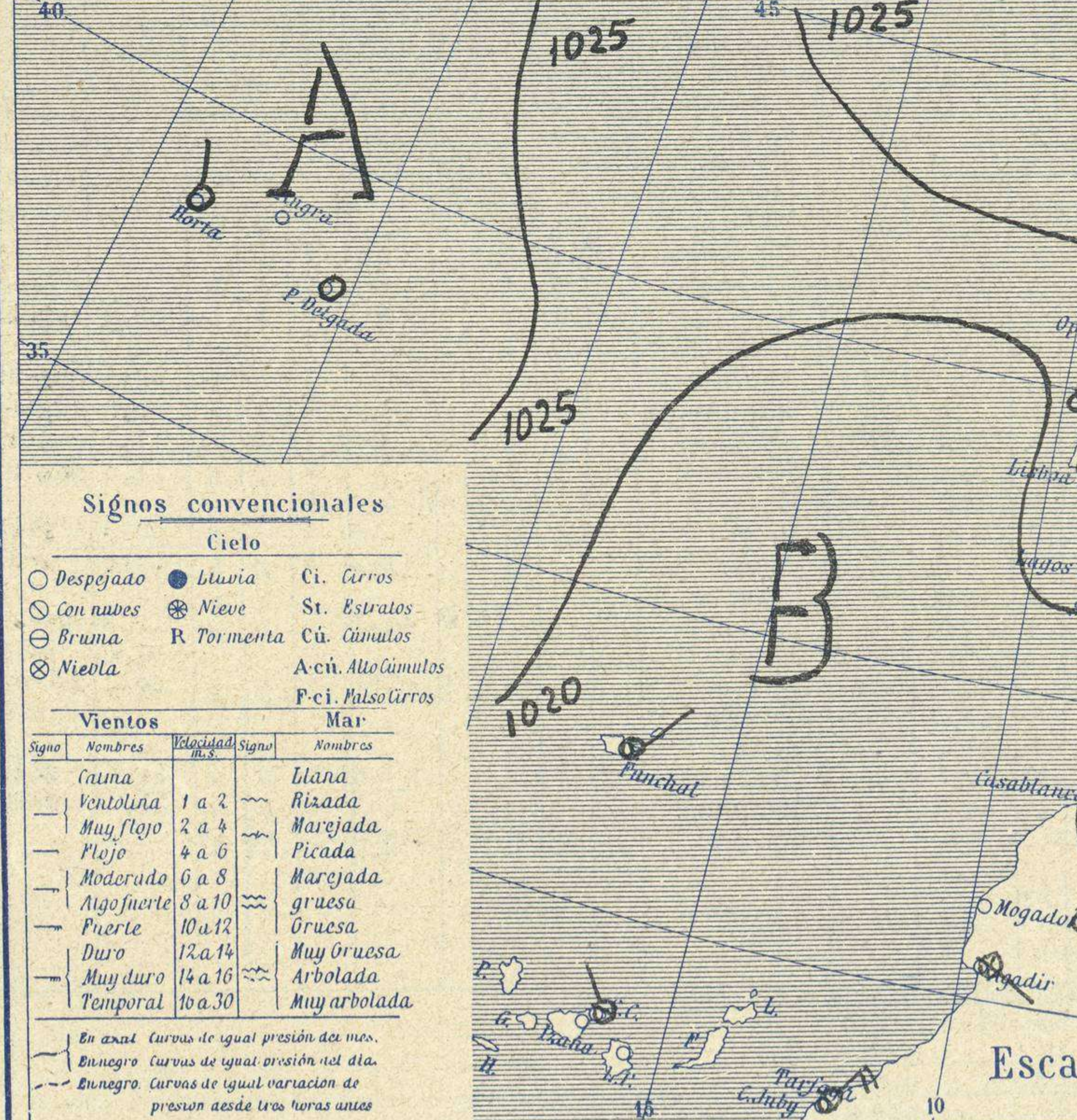
AÑO XXXVIII

Núm. 49



Temperaturas extrema y Lluvia

Estaciones	Temperaturas		Lluvia
	Máx.	Mínim.	
La Coruña	9	3	ip
Santiago	8	1	
Pontevedra			
Lugo			
Orense	12	-3	
Oijón	9	3	3
Oviedo	8	0	2
Santander	6	1	4
Bilbao			
San Sebastián			15
León	5	-4	
Zamora	10	-5	
Palencia	3	-5	
Burgos	0	-6	1
Soria	2	-6	ip
Valladolid	10	-6	ip
Salamanca	0	-10	
Ávila	1	-8	
Segovia	6	-4	
Madrid	9	-2	
Toledo	4	-5	
Guadalajara	4	-3	
Cuenca	10	-3	
Ciudad-Real			
Albacete	13	0	
Cáceres	13	1	
Badajoz	1	-3	15
Vitoria	4	-3	ip
Logroño		-5	6
Pamplona	4	-3	
Huesca	10	-2	
Zaragoza			
Lérida	10	-4	
Oerona	11		
Barcelona	10	0	
Tarragona	8	1	ip
Tortosa	1	-7	
Teruel	11	0	
Castellón	10	0	
Valencia			
Alicante	12	1	
Murcia	17	2	
Sevilla	13	2	
Jáen	4	1	
Baeza	10		
Granada	16		
Huelva			
San Fernando	14	9	
Tarifa	16	5	
Algeciras	18	7	
Málaga	15	8	
Almería			4
Palma			
Ibiza	9	1	11
Mahón			
Las Palmas	20	14	
Sr. Cruz de T.			
Laguna			
Izania	15		
Tetuán			
Melilla			6
Tánger			



**Estado General**

En el Mediterráneo occidental se halla una zona de presiones débiles relativas, que produce en las comarcas bañadas por el Adriático, mucha nubosidad y lluvias; también se observan aguaceros en el golfo del León de Génova y mar Balear. En Francia la nieve y en el centro de Europa las nieblas persisten. En España, el cielo está nuboso y se han registrado aguaceros y nevadas de escasa importancia. Las presiones altas formando un poderoso anticiclón residen sobre el mar del Norte, las Islas Británicas, mares Bajos y el Báltico.

**Tiempo probable**

EN LAS REGIONES.

I	
II	
III	
IV	vientos flojos y moderados de la región del Norte y cielo nuboso. Frío. Algunas nevadas en las comarcas altas.
V	
VI	
VII	
VIII	
IX	
X	
XI	
XII	

Observaciones en Madrid de 13<sup>h</sup> del día 17 a 7<sup>h</sup> del día 18

PARQUE DEL RETIRO (Altitud 667 m.)

Horas	Barómetro		Temperatura	Humedad	Viento	Estado del Cielo	Horas de insolación	
	mm	milibaros					8-15	Temperatura máxima
13	705,4	940,5	5,4	41	N 2 00	Nuboso	Id. máxima normal	12,2
18	706,2	941,5	2,6	60	NNE 1 00	Despejado	Id. mínima id.	2,2
1	706,8	942,3	-0,5	66	NNW 2 00	Despejado	normal media	7,2
7	706,6	942,1	-3,6	79	Cal. 0 00	Despejado	presión normal	706,6

**Signos convencionales**

**Cielo**

○ Despejado	● Lluvia	Ci. Cirros
○ Con nubes	● Nieve	St. Estratos
○ Bruma	R Tormenta	Cú. Cúmulos
○ Niebla		Aci. Alto Cúmulos
		P. ci. Pálos cirros

**Vientos**

Signo	Nombres	Velocidad	Signo	Nombres
—	Calma	0	—	Uana
—	Ventolina	1 a 2	—	Rizada
—	Muy flojo	2 a 4	—	Marejada
—	Flojo	4 a 6	—	Picada
—	Moderado	6 a 8	—	Marejada gruesa
—	Alojfuerte	8 a 10	—	Gruesa
—	Puente	10 a 12	—	Muy gruesa
—	Duro	12 a 14	—	Muy gruesa
—	Muy duro	14 a 16	—	Arbolada
—	Muy temporal	16 a 30	—	Muy arbolada

En azul Curvas de igual presión del día.  
En negro Curvas de igual presión del día.  
En negro Curvas de igual variación de presión desde tres horas antes.

Escala de 1:13.500.000

Escala de 1:27.000.000

