

DIRECCIÓN GENERAL DEL INSTITUTO GEOGRÁFICO Y ESTADÍSTICO

AÑO XXX

Núm. 178

SERVICIO METEOROLÓGICO BOLETÍN

1922

27 de Junio

OBSERVACIONES DEL EXTRANJERO

ESTACIONES	PRESIÓN MILIBARES			VIENTO	TEMPERATURA	TIEMPO	PRESIÓN MILIBARES	VIENTO	ESTACIONES	PRESIÓN MILIBARES			VIENTO	TEMPERATURA	TIEMPO	PRESIÓN MILIBARES	VIENTO
	á O°	N. M. G. N.	VARIACIÓN							á O°	N. M. G. N.	VARIACIÓN					
OBSERVACIONES Á 7 ^h OBSERV. Á 18 ^h OBSERVACIONES Á 7 ^h OBSERV. Á 18 ^h																	
DINAMARCA									Tours	1016,1	1,3	1	WSW-2	25	N	1012,6	SE-3
Skagen									Saint Mathieu	14,2	1,1	?	W-3	24	N	11,4	W-4
Hanstholm									Reims	18,2	0,9	4	WSW-3	16	N		
Copenhague									Clermont	17,1	0,9	1	WSW-2	16	N		
Blaavandshuk									Lyonnes	15,4	1,2	1	Cal-o	14	LL	13,3	Cal-o
ALEMANIA									Tolosa	19,8	0,5	4	Cal-o	17	D	17,5	W-2
Hamburgo									Biarritz	19,5	0,0	0	Cal-o	21	D		
Berlin									Marsella								
Dresde									Perpiñán	18,6	0,9	4	WNW-2	19	D		
Karlsruhe									Cabo Sicié	12,6	0,0	0	W-6	17	D		
Munich	1013,0	0,0		SW-6		N			Niza	10,7	2,1	1	S-1	19	N		
Aquiagrán									ITALIA								
HOLANDA									Trento								
Helder	08,4	1,3	4	W-5	15	N			Pádua								
BÉLGICA									Trieste								
Bruselas	1018,9	0,5	4	SSW-1	17	N	05,4	?-3	Milán								
ISLAS BRITÁNICAS									Turin								
Stornoway	996,5	0,0		W-4		N			Génova								
Aberdeen									Lionna								
Glasgow									Ancona								
Shields	1001,0	1,3		W-3		N			Roma								
Malin Head									Nápoles								
Blacksod	01,8	-0,7		W-5		N			Magdalena								
Valentia	06,9	0,0		SW-3		N			Cagliari								
Holyhead	04,7	0,7		SW-4		N			Palermo								
Cranwell									Túnez	17,1	1,3		W-3		D		
Pembroke									PORTUGAL								
Londres	08,6	2,0		W-4		N			Oporto								
Felixstowe									Lisboa								
Calakol									Lagos								
Scilly									Horta	29,3	0,0		ENE-2		D		
AUSTRIA									Flores								
Viena									Punta Delgada								
SUIZA									Funchal								
Berna	15,0	0,3	4	?-4	14	N	13,4	SW-0	ARGELIA								
FRANCIA									Orán								
Calais	08,2	2,0	4	WSW-4	13	N	02,9	SW-3	Argél	18,5	1,3	1	NE-2	22	D	16,2	ENE-2
Gravelines	15,3	1,3	1	SW-1	14	N			Laghouat								
Bourbourg	12,9	2,0	4	WNW-3	15	N	07,9	SW-4	Biskra								
París	15,5	1,4	1	SSW-1	14	LL	?	SW-1	Cap de Garde								
Dijón																	

RADIOGRAMAS TRANSMITIDOS DESDE BARCOS

PRECIOS DE SUSCRIPCIÓN
 ESPAÑA Un año 36 pesetas. Un semestre 18 pesetas
 EXTRANJERO Un año 72 pesetas.

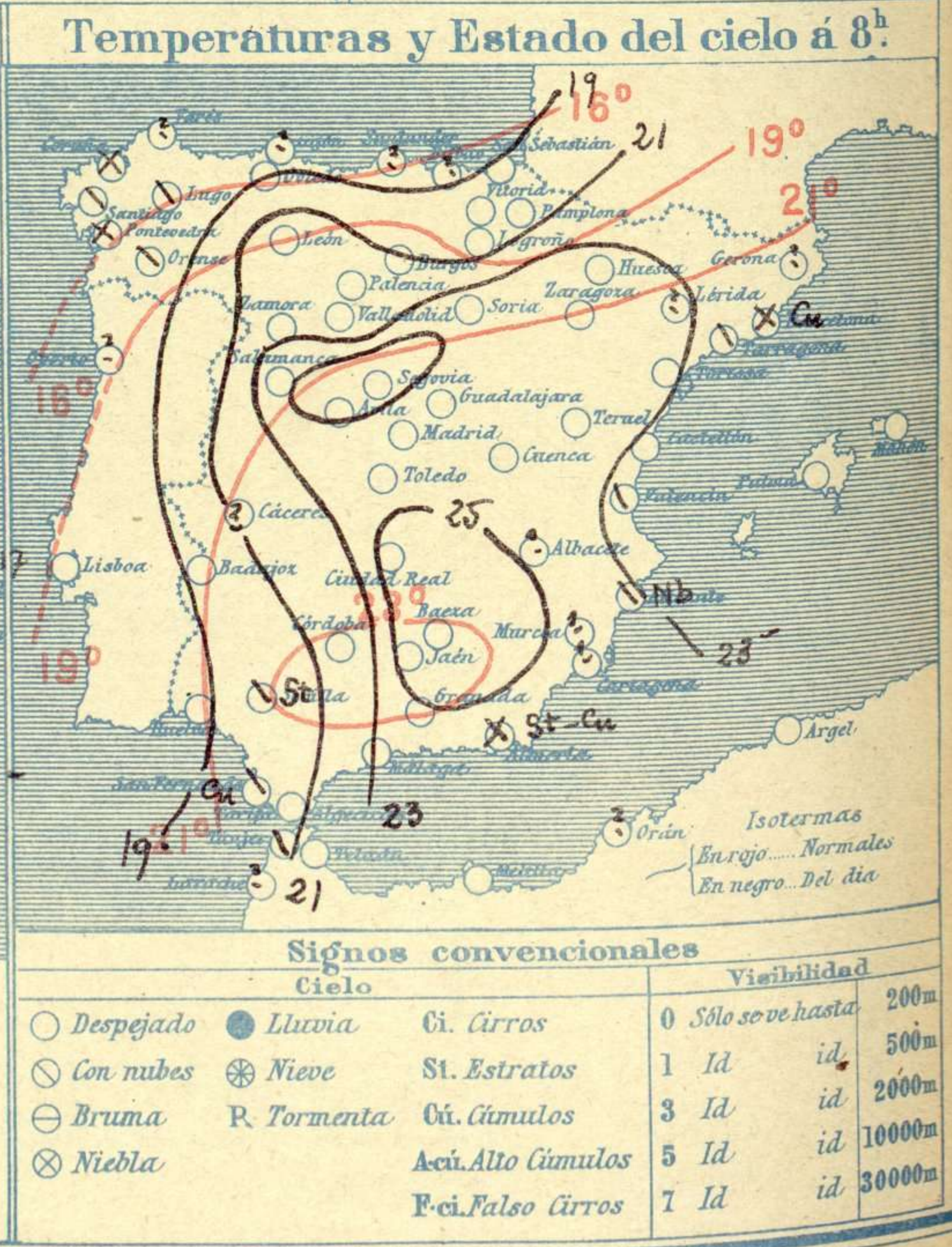
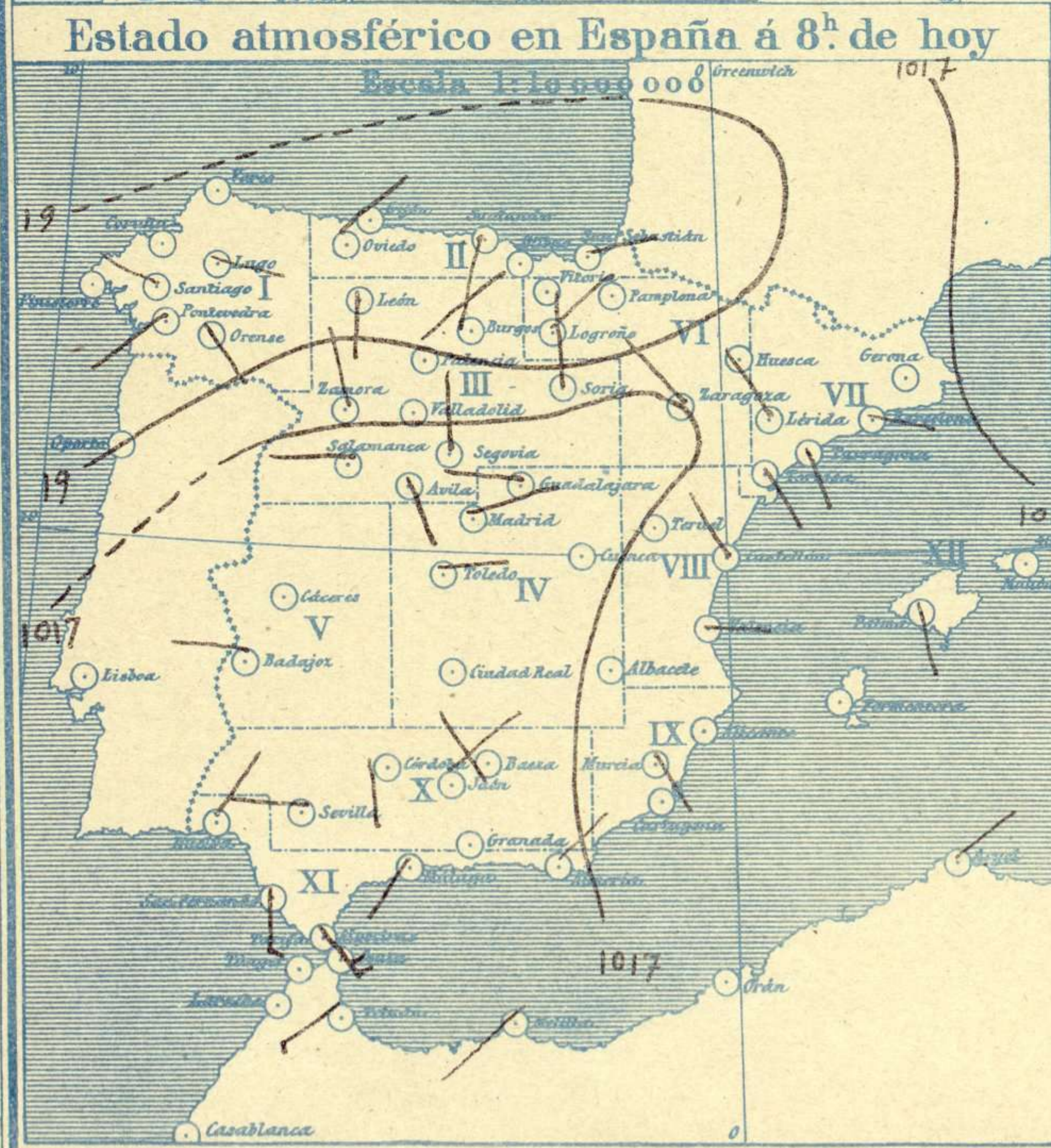
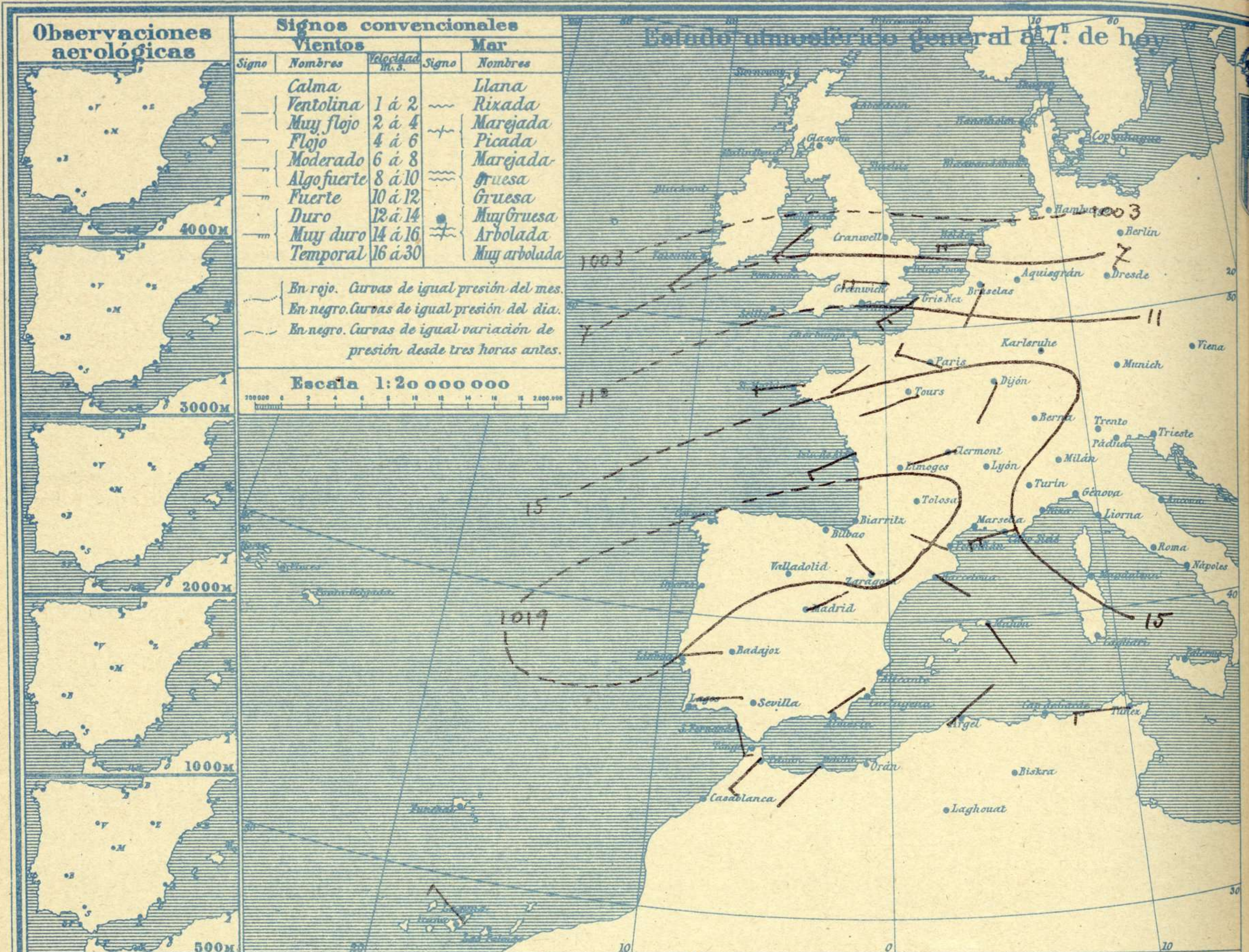
CORRESPONDENCIA . CORRESPONDANCE . CORRESPONDENCE . KORRESPONDENZ

*Sr. Jefe del servicio Meteorológico
Parque del Retiro*

ADMINISTRADOR: Sr. Habilitado del Instituto Geográfico y Estadístico

Apartado 285

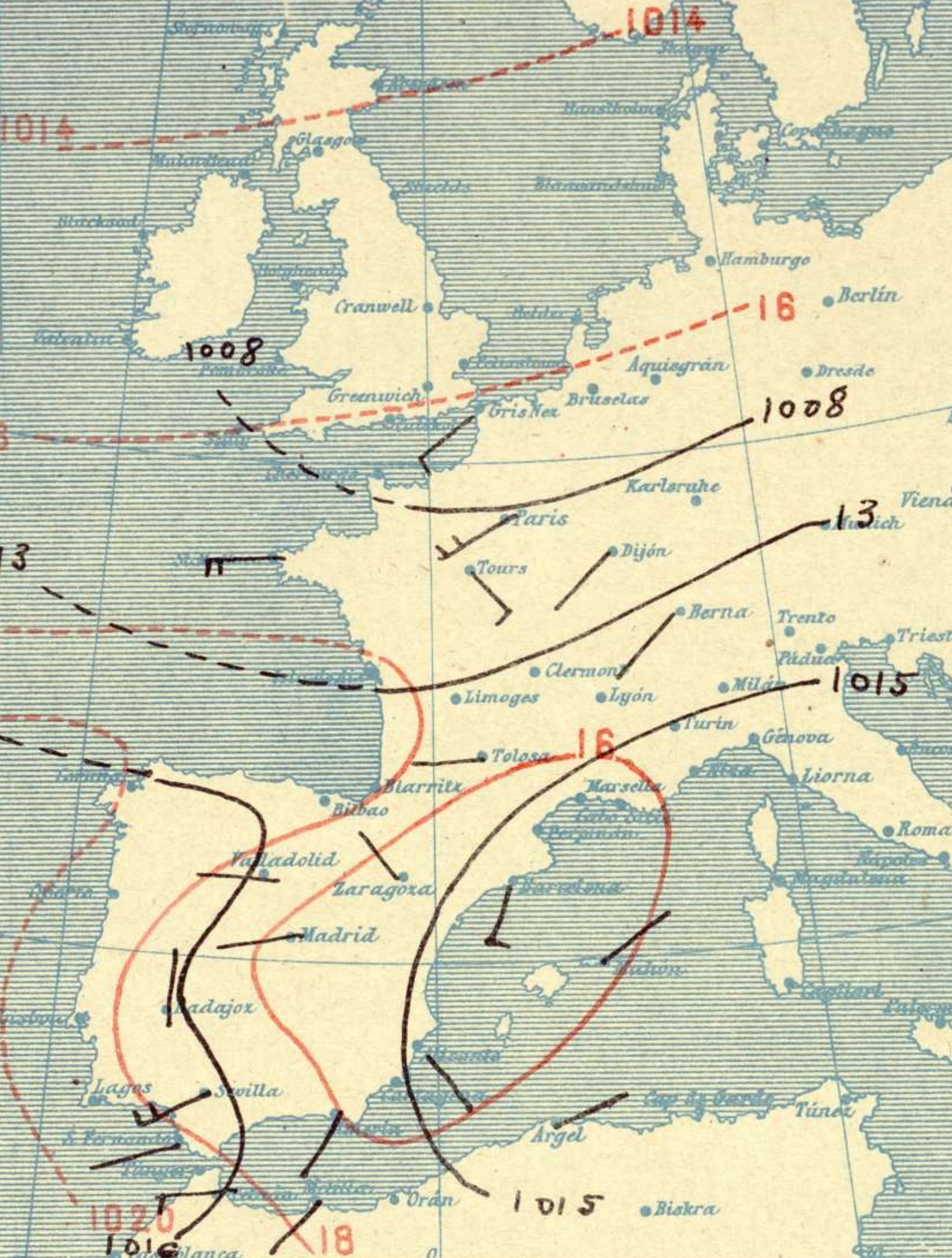
Madrid. (España)



Equivalencias de milibares á milímetros de mercurio.

mb.	mm.	mb.	mm.	mb.	mm.
974.0	730.6	998.0	748.6	1022.0	766.6
976.0	732.1	1000.0	750.1	1024.0	768.1
978.0	733.6	1002.0	751.6	1026.0	769.6
980.0	735.1	1004.0	753.1	1028.0	771.1
982.0	736.6	1006.0	754.6	1030.0	772.6
984.0	738.1	1008.0	756.1	1032.0	774.1
986.0	739.6	1010.0	757.6	1034.0	775.6
988.0	741.1	1012.0	759.1	1036.0	777.1
990.0	742.6	1014.0	760.6	1038.0	778.6
992.0	744.1	1016.0	762.1	1040.0	780.1
994.0	745.6	1018.0	763.6	1042.0	781.6
996.0	747.1	1020.0	765.1	1044.0	783.1

Estado atmosférico general a 18^h de ayer



Temperaturas extrema y Lluvia

Estaciones	Temperaturas		Lluvia mm
	Max	Minima	
REGIÓN DEL N. W.			
La Coruña	21	12	
Santiago	25	10	
Pontevedra	22	8	
Lugo	22	10	19
Orense	26	9	
REGIÓN OANTÁBRICA			
Gijón			
Oviedo	20	14	
Santander			
Bilbao			
San Sebastián	21	11	
REGIÓN DEL DUERO			
León	25	8	
Zamora	22	10	
Palencia	28	10	
Burgos	24	10	
Soria	26	9	
REGIÓN CENTRAL			
Valladolid	27	10	
Salamanca	28	10	
Avila	25	10	
Segovia	28	10	
Madrid			
Toledo	32	25	
Guadalajara	30	12	
Cuenca	28	18	
Ciudad Real	32	15	
Albacete			
EXTREMA MADRILEÑA			
Cáceres			
Badajoz	32	13	
Vitoria	22	6	
ALTO EBRO			
Logroño	26	10	
Pamplona	21	9	
Huesca	27	13	
Zaragoza	27	14	
CATALUÑA			
Lérida			
Gerona	25	16	ip?
Barcelona	24	20	
Tarragona	24	18	
Tortosa	26	18	
LEVANTE			
Teruel	?	?	
Castellón	24	19	
Valencia	25	18	
REGIÓN DEL S. E.			
Alicante	28	19	
Murcia	31	18	
CUENCA DEL GUADALQUIVIR			
Sevilla	33	16	
Córdoba	34	16	
Jaén	35	18	
Baeza	30	17	
Granada	32	15	
Huelva	29	?	
San Fernando	25	16	
COSTA SUR			
Algeciras	32	15	
Málaga	35	19	
Almería	27	18	
BALEARES			
Palma	28	19	
Mahón	25	16	
CANARIAS			
Las Palmas			
Laguna	21	14	
Izaña			
Tetuán	28	16	
ÁFRICA			
Melilla	32	19	
Tánger			

Tiempo probable

EN LAS REGIONES

- I
- II
- III
- IV
- V
- VI
- VII
- VIII
- IX
- X
- XI
- XII

Vientos flojos de dirección variable y buen tiempo.

Estado General

Se establece sobre la mitad septentrional de España, un área anticiclónica de poca consistencia.

El tiempo es bueno por todo el occidente europeo.

Observaciones en Madrid de 18^h del día 26 á 13^h del día 27.

PARQUE DEL RETIRO (Altitud 667 m.)

Horas	Barómetro		Temperatura C°	Humedad %	Viento Dirección F ^{ms}	Lluvia Nieve mm	Estado del Cielo	Notas	Horas de insolación
	mm	milibares							
18	704.7	939.5	26.5	43	WSW 0		Despe		13-20
1	705.9	941.1	18.2	42	Cal 0		Id		30.6
7	706.2	941.5	17.6	56	ENE 0		Id		15.3
13	704.9	939.8	30.1	26	S 1		Id		27.4
									14.5
									21.0
									701.6

OBSERVACIONES DE ESPAÑA

ESTACIONES	PRESIÓN MILIBARES			VIENTO	TEMPERATURA	CONTENIDO DE VAPORES DE AGUA	HUMEDAD	TIEMPO		NUBES	MAR	DIRECCIÓN Y FUERZA DEL VIENTO A													
	4 0°	N.M.G.N.	VARIACIÓN					C.	D. y F.			°	Presente	Pasado	500	1000	2000	3000	4000	5000	6000				
OBSERVACIONES A 7^h													OBSERVACIONES A 7h.												
La Coruña	19,3	0,0	0	Cal-o	14					NB		4													
Bilbao												3													
Valladolid	18,7	0,3	2	Cal-o	15					D															
Zaragoza	18,6	0,1	2	NW-1	18					D															
Barcelona	18,2	0,8	1	ESE-1	22					NB	Cu														
Mahón	18,2	0,8	4	SE-2	23					D		3?													
Madrid	17,3	0,9	1	ENE-o	18	55		D	D																
Badajoz	18,1	0,5	4	W-1	16					D															
Alicante	17,8	1,3	1	Cal-o	22					N	Nb		1												
Sevilla	18,2	0,9	1	W-2	18					N	St														
Almería	18,2	1,2	1	NE-1	22					NB	St-cu		1												
S.Fernando	17,4	1,2	1	SSE-3	19					N	Cu		3												
Tetuán	17,8	1,2	3	SW-3	22					D															
Mehilla	30,3	1,1	4	SW-1	20					D			1												
Izaña																									
OBSERVACIONES A 18^h de la víspera													OBSERVACIONES A 12h víspera												
La Coruña																									
Bilbao																									
Valladolid	14,9			W-1																					
Zaragoza	13,5			NW-2																					
Barcelona	15,9			SSW-3																					
Mahón	15,9			NE-2																					
Madrid	12,9	-0,5	7	WSW-o	27	43		D	D			8	WSW-2	W-4	W-7	W-7	W-8	W-9							
Badajoz	14,6			N-1																					
Alicante	15,8			SE-1																					
Sevilla	15,4			SW-5																					
Almería	15,8			SSW-2																					
S.Fernando	17,8	-1,3	5	WSW-2	24			D				1													
Tetuán	15,4			W-3																					
Mehilla	21,7			SW-1																					
Izaña																									

NOTICIAS

<p>• Expresado en medias horas antes observación.</p> <p>•• D. despejado ó semidespejado. N. nubes ó cubierto. NB. niebla ó bruma. A. aguaceros. H. lloviznas. LL. lluvias. G. granizo (sin truenos). An. aguaniegos. Nv. nieve. T. tormenta.</p> <p>••• D. despejado ó semidespejado. N. nubes. NO. cubierto constantemente. NB. niebla ó bruma. A. aguaceros. H. lloviznas. Nv. nieve ó aguaniegos. G. granizo (sin truenos). T. tormenta.</p>	<p>••• D. despejado ó semidespejado. N. nubes. NO. cubierto constantemente. NB. niebla ó bruma. A. aguaceros. H. lloviznas. Nv. nieve ó aguaniegos. G. granizo (sin truenos). T. tormenta.</p>
--	--