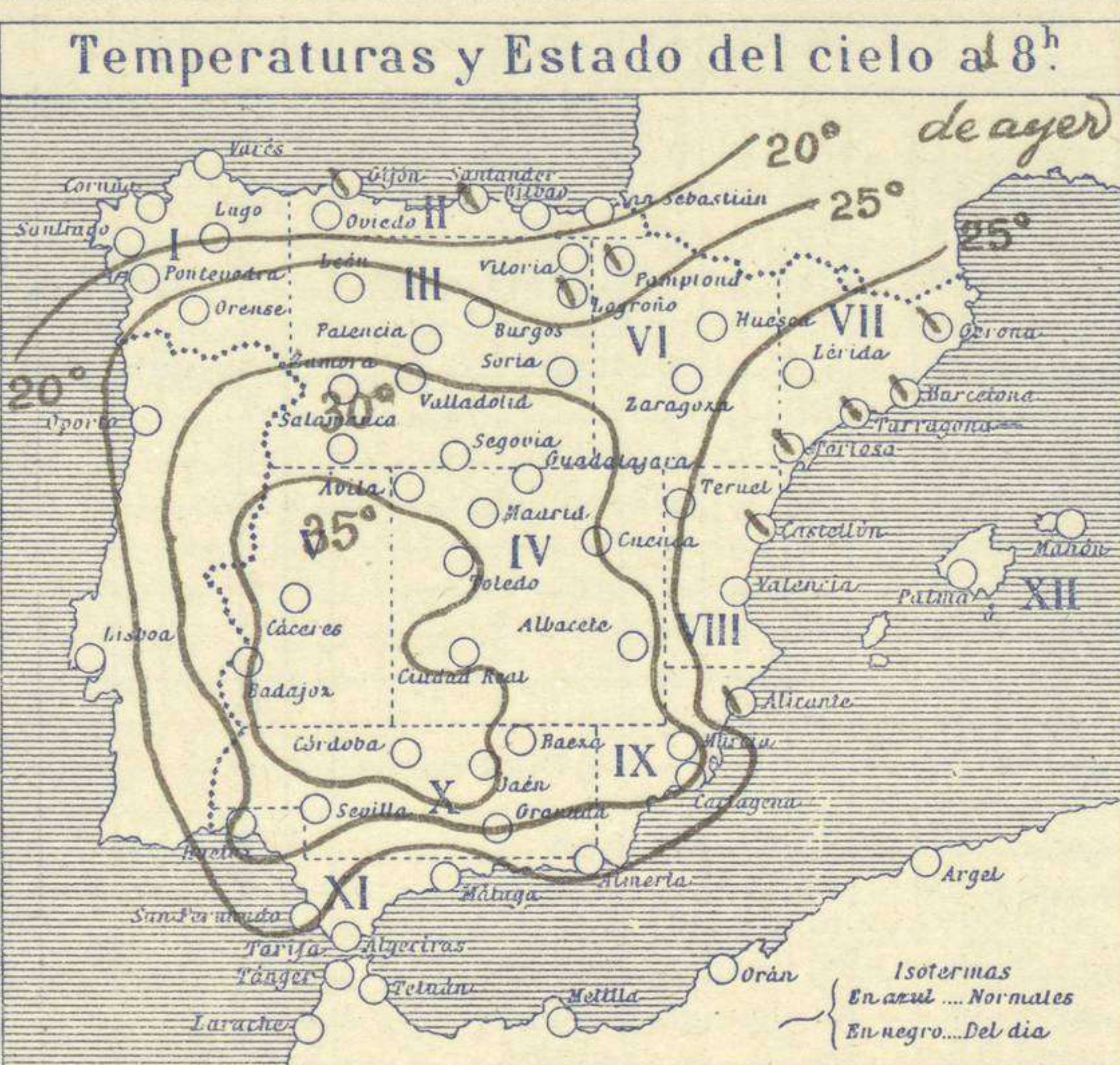
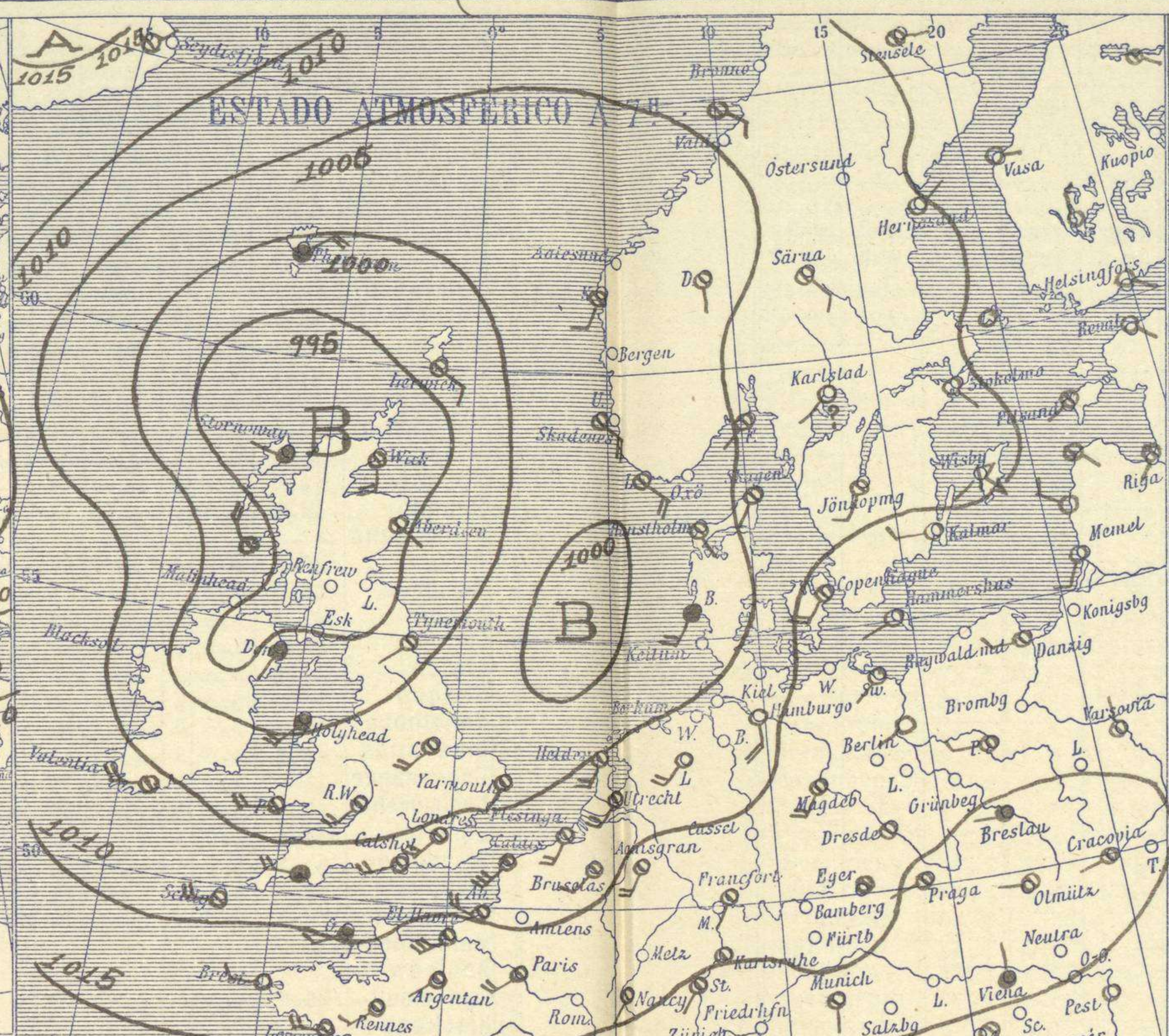
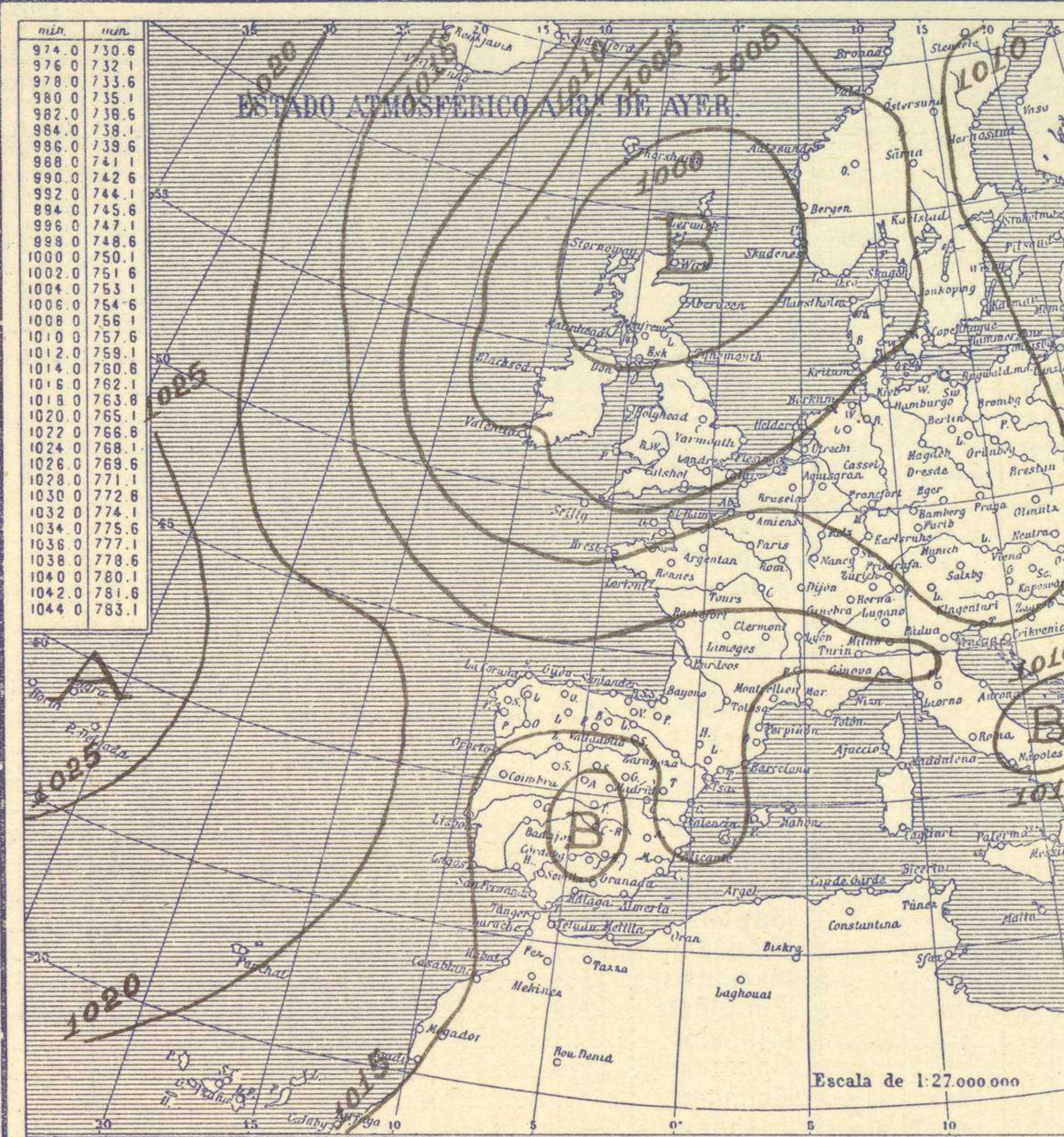


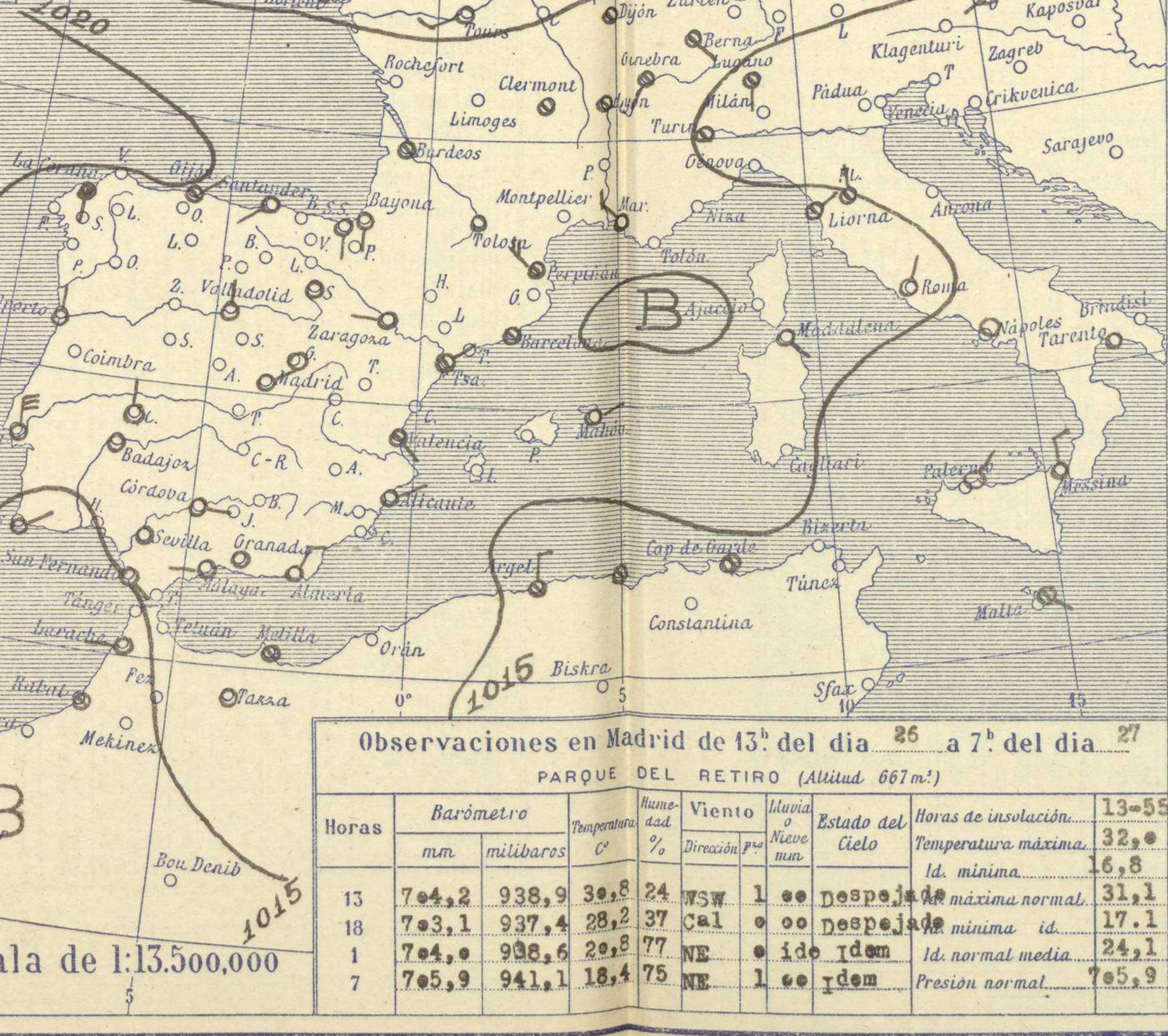
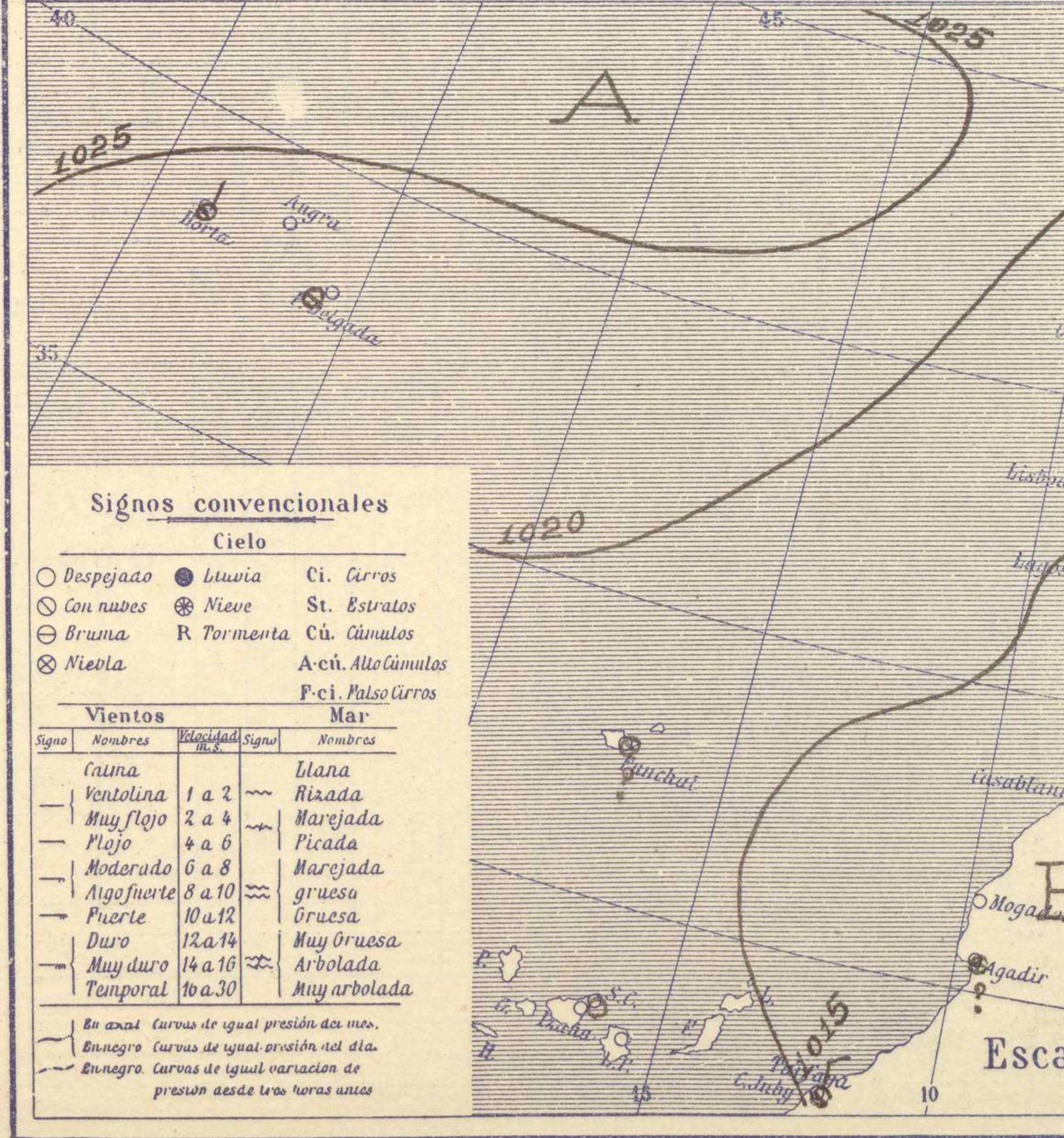
ESTACIONES	PRESIÓN MILIBARES			VIENTO	TEMPE- RATURA	TIEMPO	PRESIÓN MILIBARES			VIENTO	ESTACIONES	PRESIÓN MILIBARES			VIENTO	TEMPE- RATURA	TIEMPO	PRESIÓN MILIBARES			VIENTO
	á O. N.M.G.N.	VARIACIÓN	C				á O. N.M.G.N.	VARIACIÓN	C			á O. N.M.G.N.	VARIACIÓN	C				á O. N.M.G.N.	VARIACIÓN	C	
ISLANDIA	Seydisfjord	14.4	-0.5	8	NE-1	8	N	N	16.0	NE-2	De Bild	07.8	0.6	3	SSW-4	14	N	N	06.0	SSW-4	
	Reykjavik	13.2	-0.5	8	Cal-o	12	D	N	13.6	NE-1	Le Helder	05.0	0.8	3	SSW-5	16	N	T	02.5	SSW-5	
	Vestfmannö	12.6	-0.5	8	NW-4	9	D	D	15.8	SSW-3	Fiesinga	07.1	0.2	4	SSW-5	14	N	N	05.3	W-5	
	Thorshavn	08.9	-0.2	8	NE-4	18	LL	LL	01.4	W-4	Bruselas	09.6	1.0	3	SW-3	14	N	N	07.8	SSW-3	
	Stensele	10.6	0.0	3	E-1	19	N	N	02.2	E-1	Zurich								14.8	SW-3	
	Ostersund								10.3	SE-1	Berna	14.7	0.0	5	SSW-1	13	N	N	12.2	W-1	
	Hernosánd	10.1	-1.0	7	NE-2	22	D	D	11.0	SSW-1	Ginebra	15.9	0.2	2	SSW-1	16	N	N	15.1	SSW-1	
	Särna	07.0	-0.4	8	SE-2	19	N	N			Lugano	13.0	1.0	4	S-S	17	N	N			
	Karlstad	07.5	0.2	4	SW-2	18	?	A			Calais	07.8	-0.6	9	SW-6	?	N	N			
	Estocolmo	09.9	0.0	6	SE-2	22	D	N	11.3	SE-1	Abbeville	02.4	0.6	4	NW-4	14	N	A	08.1	WSW-5	
SUECIA Y NORUEGA	Jönköping	07.9	1.8	2	SW-3	18	N	A	06.4	S-2	El Havre	11.0	0.6	3	SW-6	14	N	N	09.7	W-6	
	Wisby	09.7	-0.2	5	SW-2	21	F	N	10.0	NW-3	Maguncia										
	Kalmar	10.9	2.2	3	W-3	18	D	LL			Brest	13.3	0.2	3	W-3	15	D	D			
	Bronnö	07.7	-0.6	9	SE-2	22	D	N			Lorient	15.1	0.4	1	W-4	15	N	N			
	Vallersund										Rennes	12.9	1.0	3	SW-3	13	N	N	11.4	W-4	
	Kinn	02.6	0.6	3	SSW-3	14	N	N	04.4	SSW-3	Argentan	12.1	0.8	4	SW-2	13	N	N	11.0	WSW-3	
	Dombaas	03.8	-0.8	8	S-2	15	N	LL	06.8	SE-2	Paris	12.7	0.8	3	SW-4	13	N	A	10.7	W-4	
	Utsire	01.3	0.0	3	SE-4	14	N	N	00.2	SSW-1	Nancy	13.8	0.6	2	SSW-2	14	N	N	12.5	SSW-2	
	Fæerder	06.9	1.0	4	SW-2	17	N	LL	05.2	W-1	Estrasburgo	15.3	0.4	3	SSW-4	14	N	N	14.3	SW-3	
	Lister	01.2	-0.2	9	SE-0	15	N	A			Tours	14.7	0.4	2	WSW-3	14	D	LL			
DINAMARCA	Skagen	06.3	0.6	3	SSW-2	16	N	A	03.9	SSW-1	Dijon	15.4	0.4	4	Cal-o	14	N	N	13.4	SSW-2	
	Hanstholm	04.0	0.6	3	SSW-2	14	N	N	01.9	S-1	Rochefort										
	Blaavands	04.4	0.2	3	SSW-5	16	A	A	02.8	SSW-4	Clermont	17.3	1.0	4	Cal-o	14	N	N	15.7	Cal-o	
	Copenhagen	11.2	1.0	2	SSW-4	17	N	LL	09.6	WSW-3	Lyon	17.8	1.0	2	Cal-o	15	N	N	14.2	SW-3	
	Hammershus	11.3	1.4	3	WSW-2	19	D	N	06.9	SE-3	Burdeos	17.0	0.6	3	Cal-o	16	N	N			
	Lerwick	06.4	0.8	3	SE-3	13	N	N			Bayona	18.2	0.0	3	S-2	17	D	N	18.1	W-2	
	Stornoway	00.1	-4.8	8	NW-2	12	LL	LL	07.1	NE-3	Tolosa	19.1	0.8	3	Cal-o	15	D	N			
	Wick	02.6	0.6	4	S-4	11	N	LL	07.1	E-2	Marignane	16.2	1.0	2	NW-3	19	D	D	13.4	NW-3	
	Aberdeen	04.8	0.0	3	SE-1	12	N	LL	06.6	E-1	Perpiñan	17.9	1.0	2	NW-4	19	N	N	16.3	WSW-4	
	Malin Head								08.1	NW-2	Ajaccio										
ISLAS BRITANICAS	Renfrew							06.6	SSW-2	Oporto	16.5	0.6	3	N-2	13	D	D				
	Tynemouth	06.7	0.0	3	SW-2	13	N	LL	06.2	SSW-2	Coimbra										
	Blacksod							02.3	NW-5	Lisboa	16.9	0.4	4	N-6	18	D	D	16.2	N-6		
	Donaghadee	05.3	-0.4	6	SSW-1	13	LL	LL	08.3	WSW-1	Lagos	14.8	0.4	2	ESE-1	23	D	D			
	Holyhead	09.3	-1.2	9	SW-5	12	LL	A	01.6	WSW-4	Funchal	18.4	0.4	3	?	21	N	N			
	Cranwell	01.5	0.4	4	SW-4	13	N	LL	00.2	W-3	Horta	24.2	-0.6	6	N-1	20	N	N	26.3	NNE-2	
	Yarmouth	03.3	0.2	2	SSW-3	14	N	N	01.9	SSW-3	Turin	14.5	0.6	3	Cal-o	18	N	N	11.0	NE-2	
	Valentia							07.3	NW-5	Milan								12.3	SW-1		
	Pembroque	02.7	0.0	2	W-5	18	N	N	02.4	W-6	Pádua										
	Ross-on-Wye	03.6	0.0	3	SW-4	15	N	N			Venecia										
EUROPA CENTRAL	Londres	05.9	0.8	2	SW-4	15	N	D	04.0	SSW-4	Génova										
	Scilly	09.0	0.8	2	W-5	14	N	A	08.4	NW-4	Florenzia	15.0	0.2	3	N-0	20	N	D			
	Plymouth	07.5	0.8	3	W-4	14	A	A			Liorna	17.3	-0.6	8	NE-1	23	N	D	16.3	ESE-2	
	Calshot	06.2	0.6	2	WSW-4	16	N	N	04.0	SW-1	Ancona										
	Quernsey	08.9	0.8	4	WSW-3	14	A	A	08.8	SW-4	Zara										
	Borkum										Roma	15.3	0.6	3	NNE-2	20	D	D	13.5	WSW-2	
	Loningen	07.9	0.2	3	SW-4	13	D	N			Magdalena	15.9	1.0	3	SE-1	22	D	D	13.5	ESE-3	
	Hamburgo	09.9	0.6	1	S-4	16	D	N	07.3	SW-5	Taranto	13.2	0.6	3	Cal-o	24	D	D	13.1	S-3	
	Swinemunds	13.3	1.8	3	SW-2	17	D	D	07.8	SW-2	Mesina										
	Danzig	12.6	2.2	2	W-3	20	N	N	09.6	SE-2	Tánger										
EUROPA CENTRAL	Memel	11.0	0.8	3	SSW-3	15	D	N	07.3	S-3	Oran										
	Aquisgran	10.7	0.4	4	SSW-4	14	N	N	09.2	SSW-4	Argel	04.7	1.4	3	N-3	23	N	N	13.8	NNE-1	
	Magdeburgo	12.7	0.4	4	SSW-4	17	N	SE	09.0	WSW-3	Bizerta										
	Berlin										Túnez										
	Dresde	13.9	0.2	3	Cal-o	19	N	N	08.5	Cal-o	Rabat	04.0	0.4	1	Cal-o	?	N	N	18.4	Cal-o	
	Breslau	15.1	0.6	1	W-1	16	LL	LL	08.6	WSW-1	Fez										
	Francfort	03.8	0.2	3	SSW-1	14	N	A	11.8	SSW-1	Tazza	19.9	0.3	2	Cal-o	22	D	D	07.3	W-2	
	Carlsruha	12.7	0.0	3	Cal-o	15	N	N	12.1	SSW-1	Sfax										
	Munich	15.3	-0.2	5	S-1	16	N	N	15.1	WSW-1	Casablanca										
	Posen	13.9	0.6	3	W-3	18	N	N			Mequinez										
Varsovia	13.1	1.2	3	W-1	?	N	N			Agadir	13.9	0.4	4	?	19	NB	?				
Cracovia	16.1	1.2	3	WSW-2	19	N	D														
Viena	16.4	-2.0	6	W-2	15	LL	LL														
Praga	15.6	0.4	4	SSW-1	19	N	LL														
Buda-Pest	02.8	0.4	2	Cal-o	19	D	D														

RADIOGRAMAS TRANSMITIDOS DESDE BARCOS

DIA 27 HORA 7 LAT 48.9 N LONG 24.0 N PRESION 1014 VIENTO SW-5



Estaciones	Temperaturas		Lluvia
	Max.	Minim.	
La Coruña	22	13	03
Santiago	22	12	
Pontevedra	22	12	
Lugo			
Orense	25	11	
Gijón	19	14	
Oviedo	21	12	
Santander	19	16	
Bilbao	20	17	
San Sebastián	21	14	06
León	25	9	
Zamora			
Palencia	28	10	
Burgos	25	10	
Soria	25	10	
Valladolid	29	11	
Salamanca	30		
Ávila	25	12	
Segovia	27	11	
Madrid	32	17	
Toledo	33	17	
Guadalajara	31	15	
Cuenca	29	16	
Ciudad-Real	33	16	
Albacete	30	18	
Cáceres	33	18	
Badajoz	33	15	
Vitoria	19	12	
Logroño	22	13	
Pamplona	28	10	
Huesca	27	14	
Zaragoza	27	15	
Lérida	26	17	
Oerona	24	20	1p
Barcelona	23	20	
Tarragona	27	13	8
Tortosa	29	15	
Teruel	25	21	
Castellón	25	21	
Valencia	29	21	
Alicante	35	20	
Murcia	36	15	
Sevilla	36	19	
Córdoba	34	22	
Jaén	32	20	
Baeza	33	17	
Granada	31	18	
Huelva	28	17	
San Fernando	26	19	
Tarifa	23	18	
Algeciras	27	18	
Málaga	26	20	
Almería	29	19	
Palma			
Ibiza	26	20	
Las Palmas			
St Cruz de T.	26	15	
Laguna			
Izaña			
Tetuán			
Melilla	23	18	
Tánger			



Estado General
sobre las islas británicas existe una borrasca que produce en Inglaterra mucha nubosidad y lluvias con vientos del tercer cuadrante.
per el norte europeo y en el centro la nubosidad es grande.
en España el tiempo es bueno y la temperatura va en aumento.

Tiempo probable

EN LAS REGIONES.

I	
II	
III	
IV	vientos flojos de dirección variable y buen tiempo.
V	calor.
VI	
VII	
VIII	
IX	
X	
XI	
XII	

Observaciones en Madrid de 13h del día 26 a 7h del día 27
PARQUE DEL RETIRO (Altitud 667m.)

Horas	Barómetro		Temperatura	Humedad	Viento	Nieve	Estado del Cielo	Horas de insolación
	mm	milibaros						
13	704,2	938,9	30,8	24	WSW	1	despejado	13-55
18	703,1	937,4	28,2	37	Cal	0	despejado	32,0
1	704,0	938,6	29,8	77	NE	0	idem	16,8
7	705,9	941,1	18,4	75	NE	1	idem	31,1
								Id. mínima
								Id. normal media
								Presión normal

Signos convencionales

Cielo

○	Despejado	●	Lluvia	Ci.	Cirros
○	Con nubes	⊙	Nieve	St.	Estratos
⊖	Bruna	R	Tormenta	Cú.	Cúmulos
⊗	Niebla	A-cú.	Alto Cúmulos	F-ci.	Falso Cirros

Vientos

Signo	Nombres	Relatividad	Signo	Nombres
—	Calma	1 a 2	~	Ulana
—	Ventolina	2 a 4	~	Rizada
—	Muy flojo	4 a 6	~	Marejada
—	Flojo	6 a 8	~	Picada
—	Moderado	8 a 10	~	Marejada gruesa
—	Algo fuerte	10 a 12	~	Gruesa
—	Fuerte	12 a 14	~	Muy gruesa
—	Duro	14 a 16	~	Arbolada
—	Muy duro	16 a 30	~	Muy arbolada
—	Temporal		~	

En azul Curvas de igual presión del día.
En negro Curvas de igual presión del día.
En negro Curvas de igual variación de presión desde tres horas antes.

