

DIRECCIÓN GENERAL DEL INSTITUTO GEOGRÁFICO Y ESTADÍSTICO

BOLETÍN

1919

AÑO XXVII.

Núm. 155

OBSERVATORIO CENTRAL METEOROLÓGICO

4 de Junio

OBSERVACIONES DEL EXTRANJERO

ESTACIONES	OBSERVACIONES DE LA MAÑANA A 7 HORAS					EN LAS 24 HORAS					OBSERVACIONES DE LA VISPERA POR LA TARDE				
	PRESIÓN MILIBARES		Temperatura C°	VIENTO DIRECCIÓN Y FUERZA	ESTADO DEL CIELO	ESTADO DEL MAR	VARIACIÓN DE PRESIÓN Milibares	CARÁCTER DEL TIEMPO	LLUVIA O NIEVE en mm.	Temperaturas extremas.		PRESIÓN Milibares a 0° N. M. G. N.	Tempe- ratura C°	VIENTO DIRECCIÓN Y FUERZA	ESTADO DEL CIELO
	a 0° N. M. G. N.	Variación en 3 horas								Máx. ^a	Mín. ^a				
ESCAN- DINAVIA	Bodo														
	Cristiansund														
	Skudesness														
EUROPA ORIENTAL Y CENTRAL	Riga														
	Moscú														
	Nicolaiew														
	Feldkrich														
	Czernorvitz														
	Cracovia														
	Pola														
	Viena														
Berlín															
Berna															
ISLAS BRITÁNICAS	Stornoway														
	Shields														
	Valentia														
FRANCIA	Gris Nez	1023.7	-0.8	10	N. 2	sub.	Nub.				12	9			
	St. Mathieu	27.1	0.0	13	Cal. 0	st.	blana	-1.2			16	10			
	Isla de Aix	24.2	+1.0	11	N. 2-6	st.	Nub.	+4.5			22	9			
	Biarritz	22.1	+1.5	14	N. 2-6	st.	Nub.	+4.4	0.5		18	12			
	París	24.1	0.0	12	N. 2	st.		-0.4			14	5			
	Clermont	21.3	0.0	7	N. 16-2	sub.		+2.6			20	6			
	Perpiñán	14.2	0.0	19	N. 10-8	sub.		-1.6			25	17			
	Cabo Sicié	26.6	0.0	12	N. 5	st.	Nub.				26	10	1008.2	2.0	N. 5-8 bruma
Niza	27.5	+0.2	17	Cal. 0	sub.	Nub.	-5.2			22	12				
ITALIA	Liorna														
	Roma														
	Cagliari														
	Palermo														
PORTUGAL	Oporto														
	Lisboa	15.4	+0.6	17	N. 1	blana	Nub. 95%	0.0	0.5		24	16	14.5	19	N. 3-8 sub.
	Lagos														
	Horta														
	Flores														
	Punta Delgada Funchal														
MARRUECOS Y ARGELIA	Tánger														
	Orán														
	Laghouat														
	Argel	15.4	+0.9	19	N. 0	sub.	Nub.	-1.1	N. 6	4	22	17	09.3	19	N. 1-1 sub.
	Cap de Garde Túnez														
Biskra															

RADIOGRAMAS.

PRECIOS DE SUSCRIPCIÓN

ESPAÑA.... Un año 18 pesetas. Un semestre 9 pesetas.
EXTRANJERO.... Un año 30 pesetas.

ADMINISTRADOR. Habilitado del material de la Dirección general del Instituto Geográfico y Estadístico. Madrid.

DIRECCIÓN. ADRESSE. ADDRESS.

Sr. Jefe del Observatorio Central Meteorológico
Parque del Retiro.

Madrid. (España)

Apartado 285

Signos convencionales A

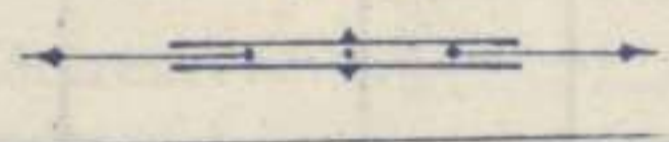
Vientos (Escala telegráfica)

Signo	Nombres usuales	Vel. en m. s.	Cielo	Mar
0	Calma	0	Despejado	Lilana
1	Ventolina	1 á 2	Con nubes	Rizada
2	Muy flojo	2 á 4		Marejada
3	Flojo	4 á 6	Bruma	Picada
4	Donancible (Moderado)	6 á 8		Marejada gruesa
5	Fresquito (Algo fuerte)	8 á 10	Niebla	Gruesa
6	Fresco (Fuerte)	10 á 12	Nieve	Muy gruesa
7	Duro	12 á 14	Lluvia	Arbolada
8	Muy duro	14 á 16	Tormenta	Muy arbolada
9	Temporal	16 á 30		

En rojo - Curvas normales de igual presión del mes.
 En negro - Curvas de igual presión del día á 8h.
 En negro - Curvas de igual variación de presión desde la vispera.



Estado atmosférico á 8h



Equivalencias de milibares á milímetros de mercurio

mil.	mm	mil.	mm	mil.	mm	mil.	mm	mil.	mm	mil.	mm
974.0	730.6	986.0	739.6	998.0	748.6	1010.0	757.6	1022.0	766.6	1034.0	775.6
976.0	732.1	988.0	741.1	1000.0	750.1	1012.0	759.1	1024.0	768.1	1036.0	777.1
978.0	733.6	990.0	742.6	1002.0	751.6	1014.0	760.6	1026.0	769.6	1038.0	778.6
980.0	735.1	992.0	744.1	1004.0	753.1	1016.0	762.1	1028.0	771.1	1040.0	780.1
982.0	736.6	994.0	745.6	1006.0	754.6	1018.0	763.6	1030.0	772.6	1042.0	781.6
984.0	738.1	996.0	747.1	1008.0	756.1	1020.0	765.1	1032.0	774.1	1044.0	783.1

Estado general

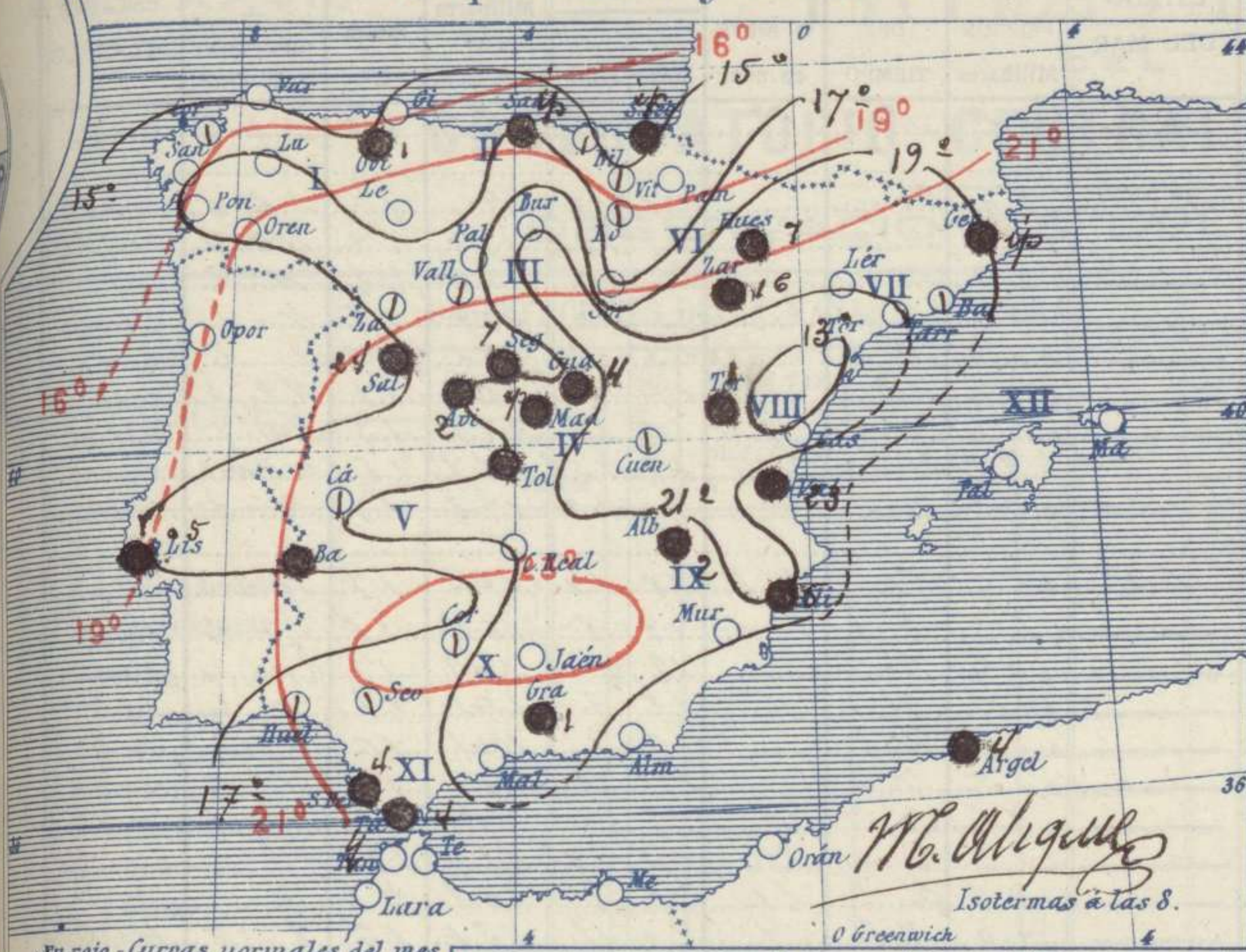
Las presiones débiles se sitúan hoy sobre el Oriente de la península Ibérica y también hay algún núcleo de perturbación atmosférica al Sur de Andalucía y en Extremadura. Por toda España el cielo está con muchas nubes pero disminuyeron las lluvias en el centro y desaparecieron en Galicia y Cantabria. Generalmente soplan los vientos de la región del Norte. La temperatura máxima de ayer fue de 27 grados en Córdoba y la mínima de hoy ha sido de 9 grados en Zamora, Burgos y Cuenca.

Sama.

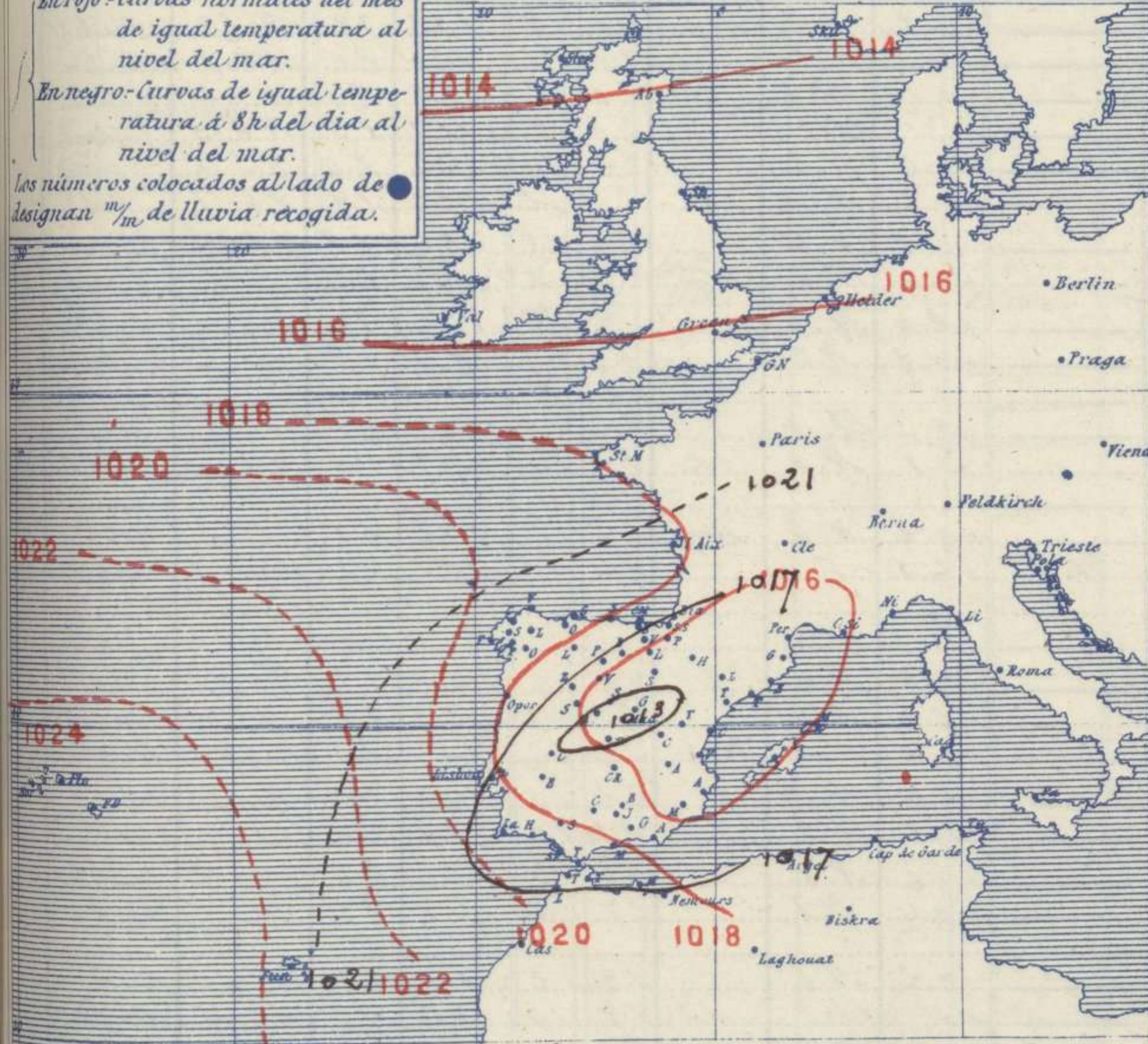
El Director general: J de Etoia

El Ingeniero Geógrafo Jefe del Observatorio. J. Galbis

Temperaturas y Lluvias



En rojo - Curvas normales del mes de igual temperatura al nivel del mar.
 En negro - Curvas de igual temperatura a 8h del día al nivel del mar.
 Los números colocados al lado de designan mm de lluvia recogida.



Estado atmosférico de la víspera (Por la tarde)

Tiempo probable

EN LAS REGIONES

- I
- II
- III
- IV
- V
- VI
- VII
- VIII
- IX
- X
- XI
- XII

Vientos flojos y moderados de la región del Norte y tiempo inseguro

Vientos flojos y moderados de dirección variable y chubascos tormentosos.

Telegrama para las Comd.^{as} de Marina depositado a las 1/3 h. m.

En el mar Balear y Golfo del León chubascos tormentosos.

Observaciones aerológicas

Hora

Alturas m	Dirección del viento	Fuerza Oás	Alturas m	Dirección del viento	Fuerza Oás	Alturas m	Dirección del viento	Fuerza Oás
100	NE	1	1000	NW	1			
150	NE	3	1100	N	2			
200	NE	3	1600	NE	1			
300	NE	3	1700	ENE	2			
400	ENE	4	1900	NE	3			
500	NE	4	2000	NE	3			
900	N	1						

Y. Garcia

Observaciones de Madrid entre 12^h del día 3 y 12^h del día 4

PARQUE DEL RETIRO (Altitud 667 m^s)

Horas	Barómetro		Temperaturas a la sombra			Humedad %	Viento		Lluvia Nieve m m	Estado del Cielo	Insolación eficaz día 3	Notas
	mm	milibares	Observadas C°	Máxima C°	Mínima C°		Dirección	F ^{ra} Oás				
12	705.1	940.1	18.4			66	Cal	0		Cub ^{to}		<i>v. a 24^h - 10^m del día 3 y a 1^h - 40^m del 4</i>
16	703.8	938.9	19.1	21.6		61	Fd	0		Fd		
20	704.2	938.9	15.7			80	N	1	Sp.	Fd		
24	705.2	940.2	14.7			88	NE	1		Cub ^{to}		
4	704.8	939.7	13.4			88	NE	1		Fd	2-30 ^m	
8	705.5	940.0	15.8		12.4	77	NE	2		Fd		
12	705.8	941.0	16.0			70	ENE	2	Imp ^{to}	Cub ^{to}		
Valores normales del día			17.5	23.8	11.2	Alt. ^a barom. ^{ca} normal del mes 705.5 mm						

