

DIRECCIÓN GENERAL DEL INSTITUTO GEOGRÁFICO

SERVICIO METEOROLÓGICO
BOLETÍN

AÑO XXXI

Núm. 41

1923

10 de Febrero

OBSERVACIONES DEL EXTRANJERO

ESTACIONES	PRESIÓN MILIBARES					VIENTO	TEMPE- RATURA	TIEMPO		PRESIÓN MILIBARES	VIENTO	ESTACIONES	PRESIÓN MILIBARES					VIENTO	TEMPE- RATURA	TIEMPO		PRESIÓN MILIBARES	VIENTO																		
	á 0°		VARIACIÓN	C	D. y F.			C°	Presente				Pasado	á 0°		VARIACIÓN	C			D. y F.	C°			Presente	Pasado	á 0°															
	N.	M. G. N.												N.	M. G. N.											N.	M. G. N.	N.	M. G. N.												
	OBSERVACIONES Á 7 ^h								OBSERV. Á 18 ^h								OBSERVACIONES Á 7 ^h								OBSERV. Á 18 ^h																
DINAMARCA																	Tours	1005,4	-1,7	5	SSE-3	5	LL	1011,9	SSW-2																
Skagen																	Saint Mathieu	995,9	-0,3	6	SW-5	10	T	03,9	S-8																
Hanetholm																	Isla de Aix	1003,4	-0,5	5	SSE-5	8	NB																		
Copenhague	1018,6	0,0	0	ESE-1	0	N	17,3	SE-7																	Clermont	09,9	-1,4	5	SE-0	1	N	13,8	Cal-0								
Blaavandshuk																	Lyon	15,4	-0,8	8	WSW-0	-1	N	14,9	NNE-0																
ALEMANIA																	Tolosa	07,4	-1,1	7	ESE-5	6	N	13,4	ENE-2																
Hamburgo	13,5	1,3	1	ESE-2	10	NB	10,7	E-2																	Biarritz	04,6	-1,4	5	SSE-3	13	W	10,9	S-1								
Berlin																	Marsella	21,3	0,6	4	Cal-0	9	N	13,3	NNE-2																
Dresde	14,7	1,3	1	SE-3	1	N	12,1	SE-3																	Perpiñán	10,2	-0,7	5	N-1	10	N	13,4	NNE-2								
Karlsruhe	14,9	0,3	1	NE-1	2	N																	Cabo Sicié	14,9	0,0	0	NE-1	9	NB	09,5	Cal-0										
Munich	15,8	0,0	0	W-2	0	D	14,6	W-2																	Niza	16,1	0,7	1	N-5	6	N										
Aquisgrán																	ITALIA																								
HOLANDA																	Trento																								
Heider	11,7	0,0	4	SE-1	3	N	09,7	N-1																	Pádua																
BÉLGICA																	Trieste																								
Bruselas	09,9	0,0	0	SE-3	4	N	09,3	SSE-3																	Milán																
ISLAS BRITÁNICAS																	Turin																								
Stornoway	994,4	0,0	0	SE-7	6	N	999,0	SSE-3																	Genova																
Aberdeen																	Lionna	15,9	1,0		NE-0	-1	D																		
Glasgow	96,0	-1,0		SE-3	7	N	02,6	E-2																	Ancona																
Shields TYNEMOUTH																	Roma																								
Malin Head																	Nápoles																								
Blacksod																	Magdalena																								
Valentia																	Cagliari																								
Holyhead	93,0	-1,1	5	SSE-1	8	LL	994,8	SE-4																	Palermo																
Cranwell																	Túnez																								
Pembroke																	PORTUGAL																								
Greenwich	1002,6	-1,1		SE-3	7	LL	1008,5	SSW-2																	Oporto																
Felixstowe																	Lisboa																								
Calakol																	Lagos																								
Scilly	992,3	0,0	0	SSW-3	9	D	98,1	SSE-8																	Horta	21,3	0,5		W-1			21,3	NW-7								
AUSTRIA																	Flores																								
Viena																	Punta Delgada																								
SUIZA																	Funchal																								
Berna	15,8			SW-0	-3	NB	15,7	W-0																	ARGELIA																
FRANCIA																	Orán	19,5	1,3	1	SW-1	5	N	20,1	N-1																
Gris Nez	05,4	-0,9	5	SSW-3	5	N	09,5	SW-1																	Argél	15,9	0,0	0	WNW-3	12	N	17,7	SW-1								
Charburgo																	Laghouat	22,1			NW-3	4	N	21,7	NW-2																
París	07,7	0,9	2	SSE-2	4	N	11,3	SW-0																	Biskra	18,0			W-4	11	D	16,6	W-5								
Dijón	12,3	-0,7	8	Cal-0	-3	N	21,7	Cal-0																	Cap de Garde	17,0			W-0	10	N	14,7	WNW-5								

RADIOGRAMAS TRANSMITIDOS DESDE BARCOS

PRECIOS DE SUSCRIPCIÓN

ESPAÑA Un año 36 pesetas. Un semestre 18 pesetas

EXTRANJERO Un año 72 pesetas.

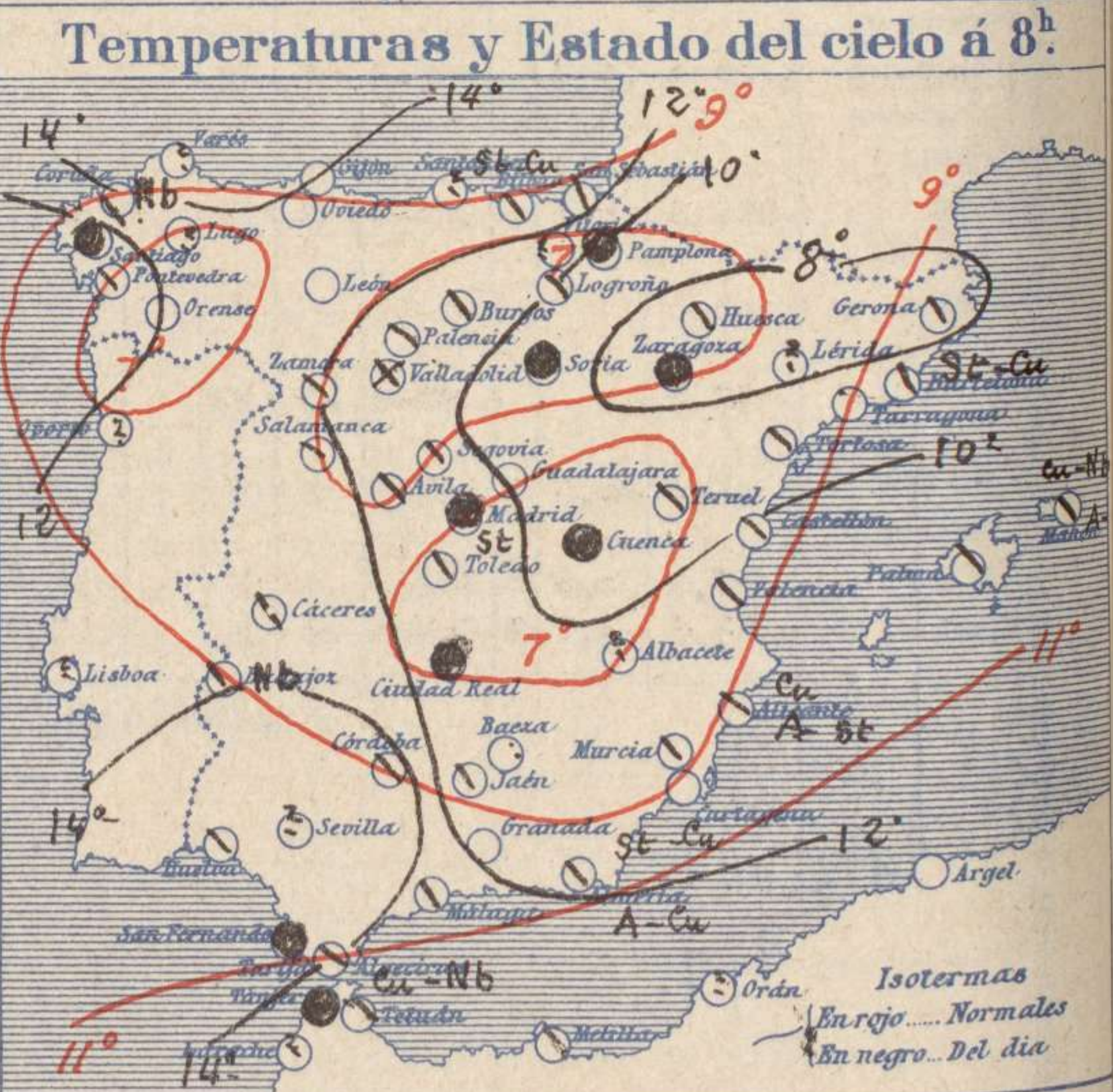
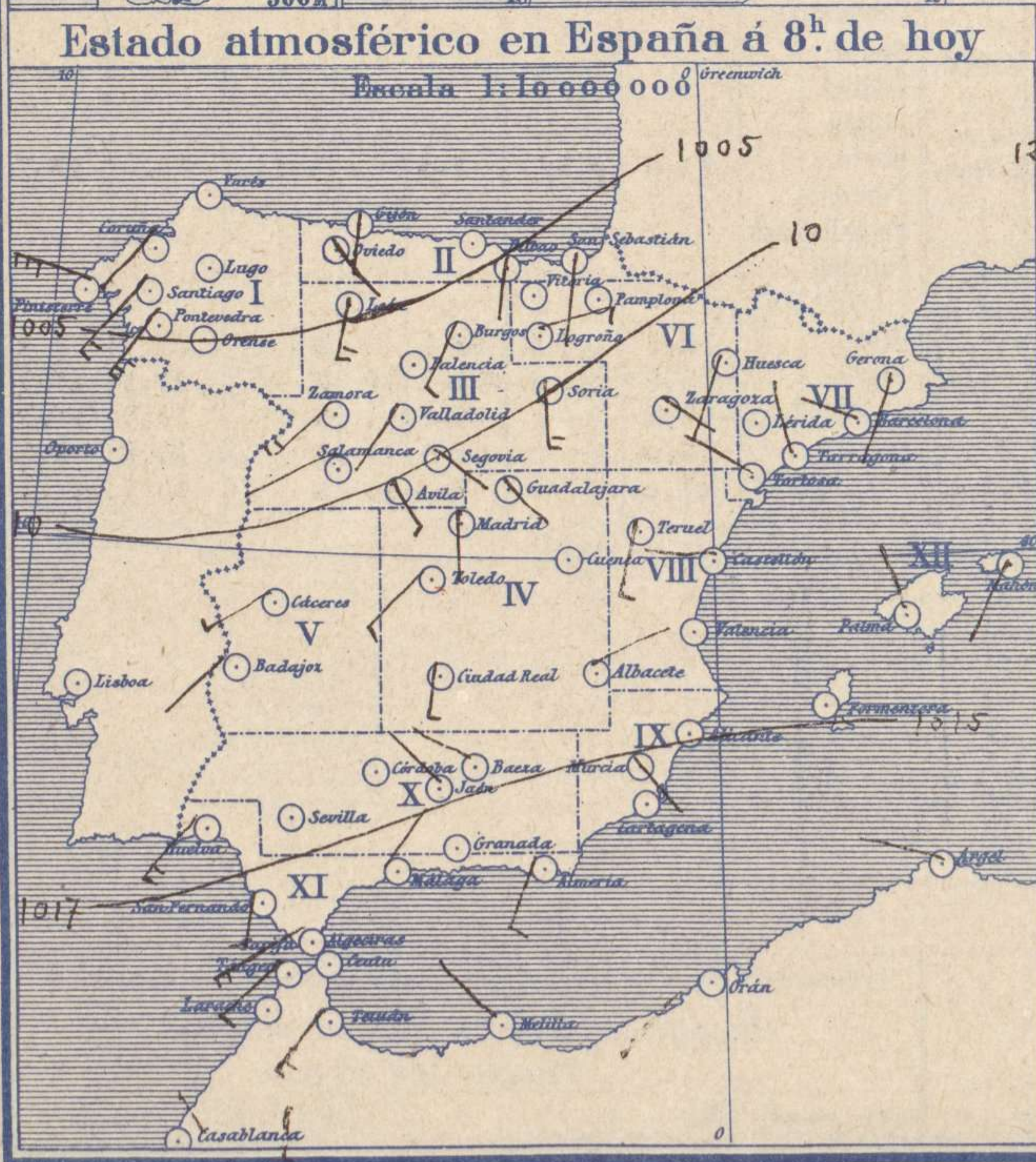
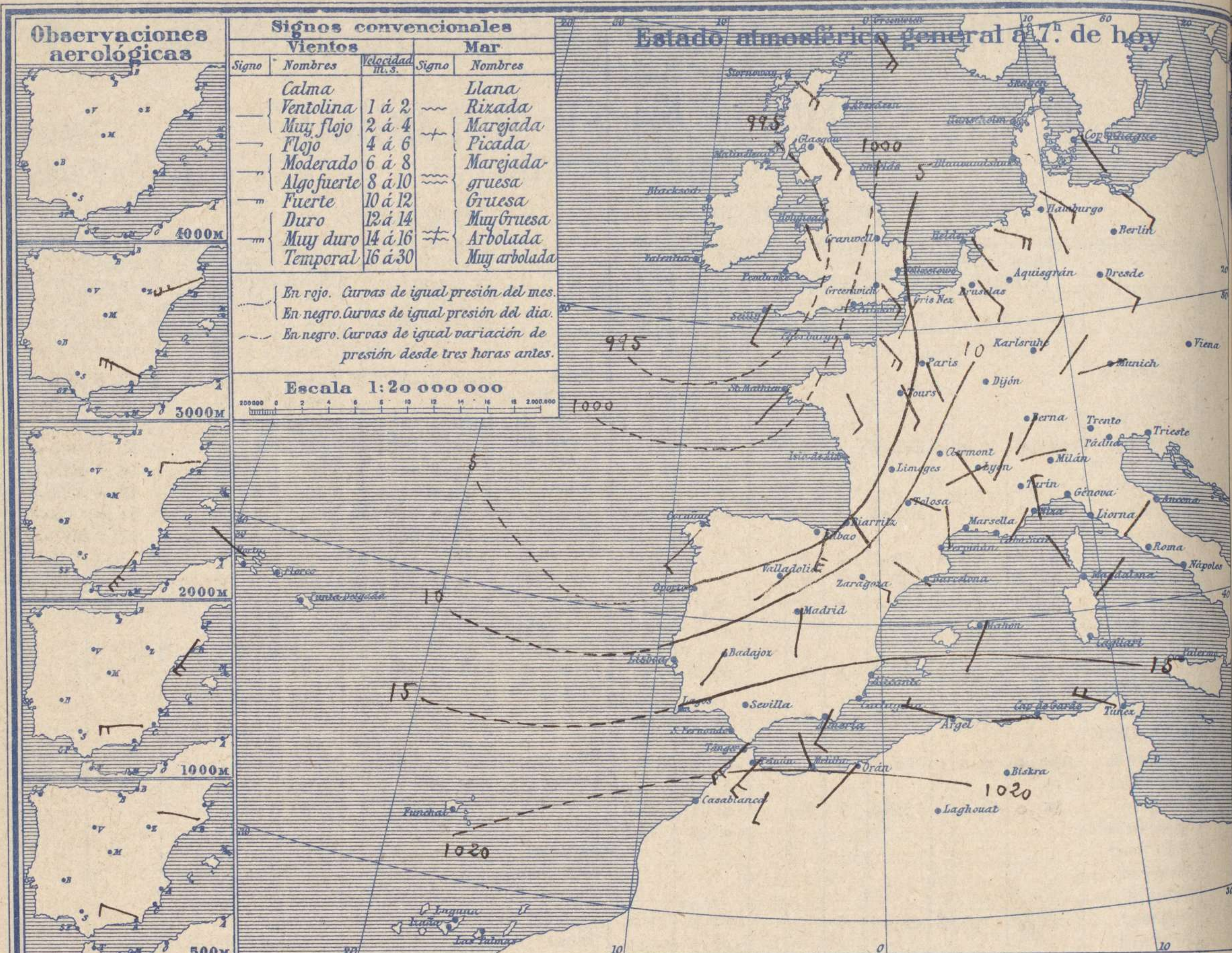
ADMINISTRADOR: Sr. Habilitado del Instituto Geográfico.

CORRESPONDENCIA . CORRESPONDANCE . CORRESPONDENCE . KORRESPONDENZ

Sr. Jefe del servicio Meteorológico
Parque del Retiro

Apartado 285

Madrid. (España)

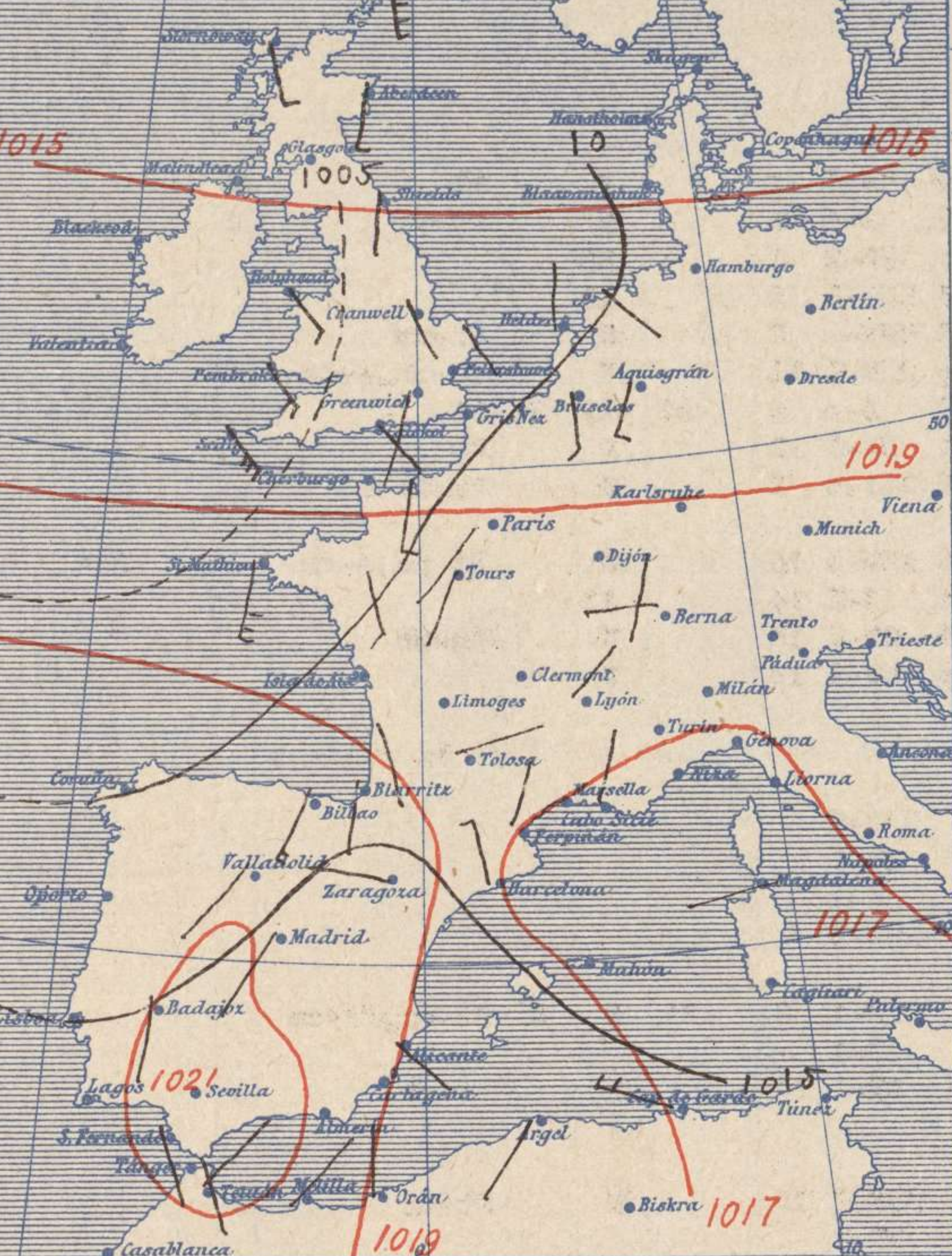


Signos convencionales		Cielo		Visibilidad	
○	Despejado	●	Lluvia	0	Sólo se ve hasta 200m
☉	Con nubes	⊗	Nieve	1	Id id 500m
☁	Bruma	R	Tormenta	3	Id id 2000m
⊗	Niebla	Ci. Cirros		5	Id id 10000m
		St. Estratos		7	Id id 30000m
		Ci. Cúmulos			
		Acú. Alto Cúmulos			
		F. ci. Falso Cirros			

Equivalencias de milibares á milímetros de mercurio.

mb.	mm.	mb.	mm.	mb.	mm.
974.0	730.8	998.0	748.8	1022.0	766.6
976.0	732.1	1000.0	750.1	1024.0	768.1
978.0	733.6	1002.0	751.6	1026.0	769.6
980.0	735.1	1004.0	753.1	1028.0	771.1
982.0	736.6	1006.0	754.6	1030.0	772.6
984.0	738.1	1008.0	756.1	1032.0	774.1
986.0	739.6	1010.0	757.6	1034.0	775.6
988.0	741.1	1012.0	759.1	1036.0	777.1
990.0	742.6	1014.0	760.6	1038.0	778.6
992.0	744.1	1016.0	762.1	1040.0	780.1
994.0	745.6	1018.0	763.6	1042.0	781.6
996.0	747.1	1020.0	765.1	1044.0	783.1

Estado atmosférico general á 18^h. de ayer



Temperaturas extrema y Lluvia

Estaciones	Temperaturas		Lluvia
	Max.	Minima	
La Coruña	14	10	3
Santiago	16	1	20
Pontevedra	14	10	38
Lugo			
Orense			
Gijón	16	5	
Oviedo	14	?	
Santander			
Bilbao	14	7	75
San Sebastián	16	13	
León	7	3	12
Zamora	9	3	0,3
Palencia	9	5	2
Burgos	8	0	4
Soria	7	2	0,3
Valladolid	14	5	3
Salamanca	19	6	1
Avila	8	2	ip
Segovia	10	1	
Madrid	10	5	0,1
Toledo	12	8	3
Guadalajara	8	6	0,3
Cuenca	6	1	0,3
Ciudad Real	11	4	2
Albacete			
Cáceres	12	5	6
Badajoz	14	8	5
Vitoria	11	4	ip
Logroño	14	5	
Pamplona	12	0	ip
Huesca	12	2	
Zaragoza	12	5	ip
Lérida			
Gerona	17	1	
Barcelona	17	8	
Tarragona	17	7	
Tortosa	18	5	
Teruel	12	2	
Castellón	19	7	
Valencia	16	9	
Alicante	19	7	
Murcia	19	3	
Sevilla			
Córdoba	14	9	65?
Jaén	12	6	
Baeza	9	4	0,3
Granada			
Huelva	16	11	4
San Fernando	16	8	2
Algeciras	16	9	1
Málaga	16	9	ip
Almería	17	9	
Palma	14	5	
Mahón	15	8	
Las Palmas			
Laguna			
Izaña			
Tetuán	16	10	
Melilla	18	8	
Tánger			

Tiempo probable

Estado General

Aun se hallan al occidente de las Islas Británicas las presiones débiles.

En España persisten las lluvias con vientos que generalmente soplan de la región del Sur.

EN LAS REGIONES

- I
- II
- III
- IV
- V
- VI
- VII
- VIII
- IX
- X
- XI
- XII

Vientos flojos de dirección variable y tiempo de aguaceras.

Observaciones en Madrid de 18^h del día 9 á 13^h del día 10.

PARQUE DEL RETIRO (Altitud 667 m.)

Horas	Barómetro		Temperatura C.	Humo Sad. %	Viento Dirección F. ^{ta}	Lluvia Nieve mm	Estado del Cielo	Notas	Horas de insolación	
	mm	milibares							0-25	10,1
18	704,4	939,0	7,5	84	SW	1	Cub ^{to}			
1	703,1	937,4	5,6	89	SSW	0	Id			
7	701,2	934,8	5,2	98	S	0,1	Id			Llovizna
13	700,7	934,2	9,6	92	WSW	1	C.cub ^o			

