

DIRECCIÓN GENERAL DEL INSTITUTO GEOGRÁFICO Y ESTADÍSTICO

AÑO XXVI

BOLETÍN

1918

Núm. 307

DEL

3 de Noviembre

OBSERVATORIO CENTRAL METEOROLÓGICO

Observaciones del Extranjero

Estaciones	Observaciones de la mañana á las 7 ^h						Id. en las 24 horas		Id. de la vispera por la tarde						
	Barómetro		Temperatura	Viento		Estado del cielo	Estado del mar	Lluvia ó nieve	Temp. extr. ^{as}		Barom. á 0° y al nivel del mar	Temperatura	Viento		Estado del cielo
	á 0° al nivel del mar	Variación en 3 horas		Dirección	F ^{va}				Max. ^a	Min. ^a			Dirección	F ^{va}	
Escandinavia	Bodo														
	Cristiansund														
	Skudesnoes														
Europa Oriental y Central	Riga														
	Moscou														
	Nicolaiew														
	Feldkirch														
	Czernovitz														
	Cracovia														
	Pola														
	Viena														
Berlin															
Islas Británicas	Stornoway														
	Shields														
	Valentia														
Francia	Oris Nex														
	St. Mathieu														
	Isla de Aix														
	Biarritz														
	Paris														
	Clermont														
	Perpiñán														
	Cabo Sicié														
Niza															
Italia	Liorna														
	Roma														
	Cagliari														
	Palermo														
Portugal	Porto														
	Lisboa														
	Lagos														
	Horta														
	Flores														
	Punta Delgada														
	Funchal														
Marruecos y Argelia	Tánger														
	Orán														
	Laghounat														
	Argel														
	Cap de Garde	756.6	+1.6	20.5	S	4	mb.	M	0.4	17	78.99	17.0	S.E.	3	o.d.
	Túnex														
	Biskra														

Radiogramas

Precios de suscripción

España Un año 18 pesetas . Un semestre 9 pesetas
 Extranjero Un año 30 pesetas

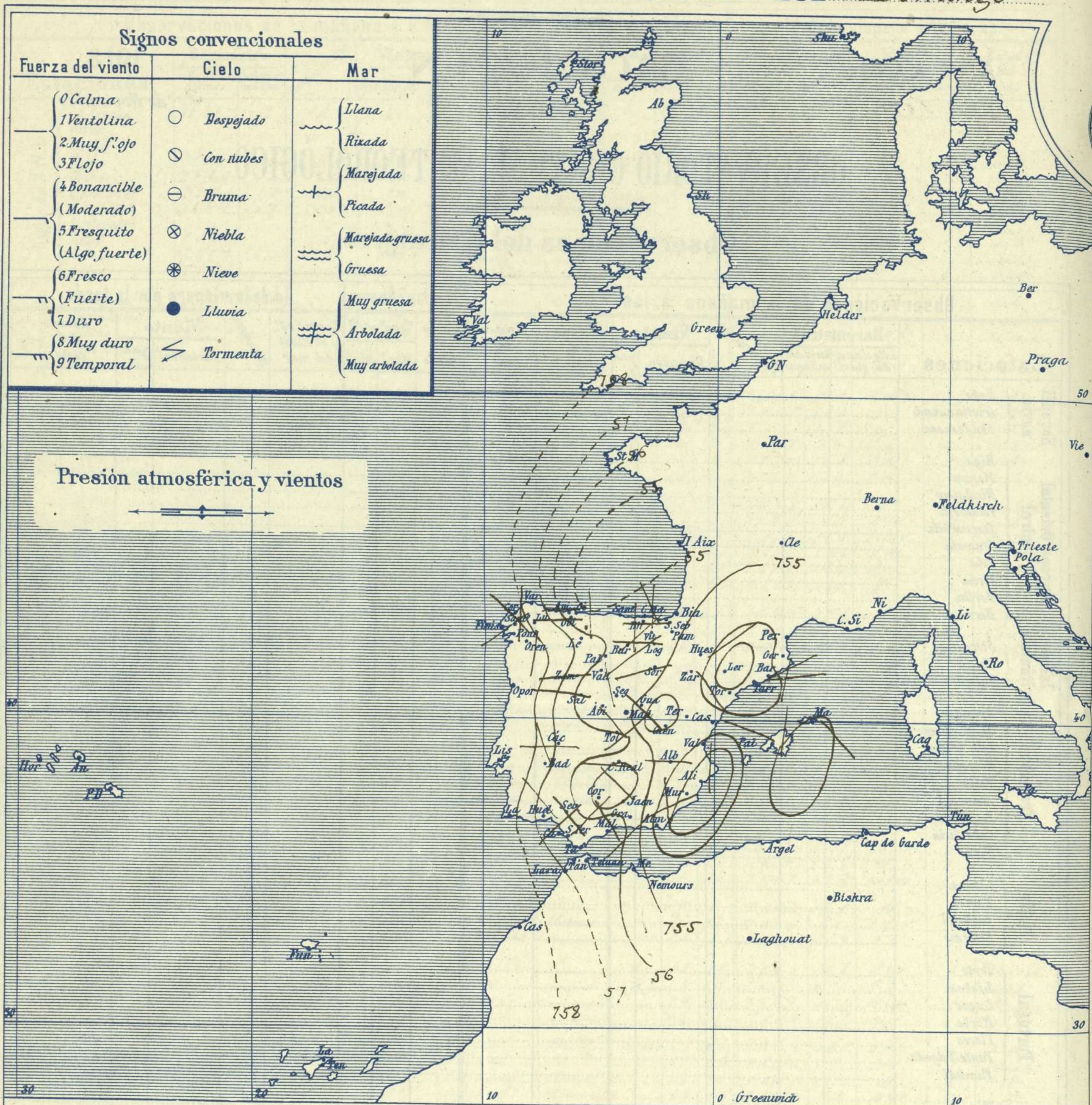
Administrador { Habilitado del material de la Dirección general del
 Instituto Geográfico y Estadístico. Madrid

Dirección : Adresse : Address :

Señor
 Jose del Observatorio Central Meteorológico
 Parque del Retiro

Madrid. (ESPAÑA)

Apartado n.º 285.



Estado general

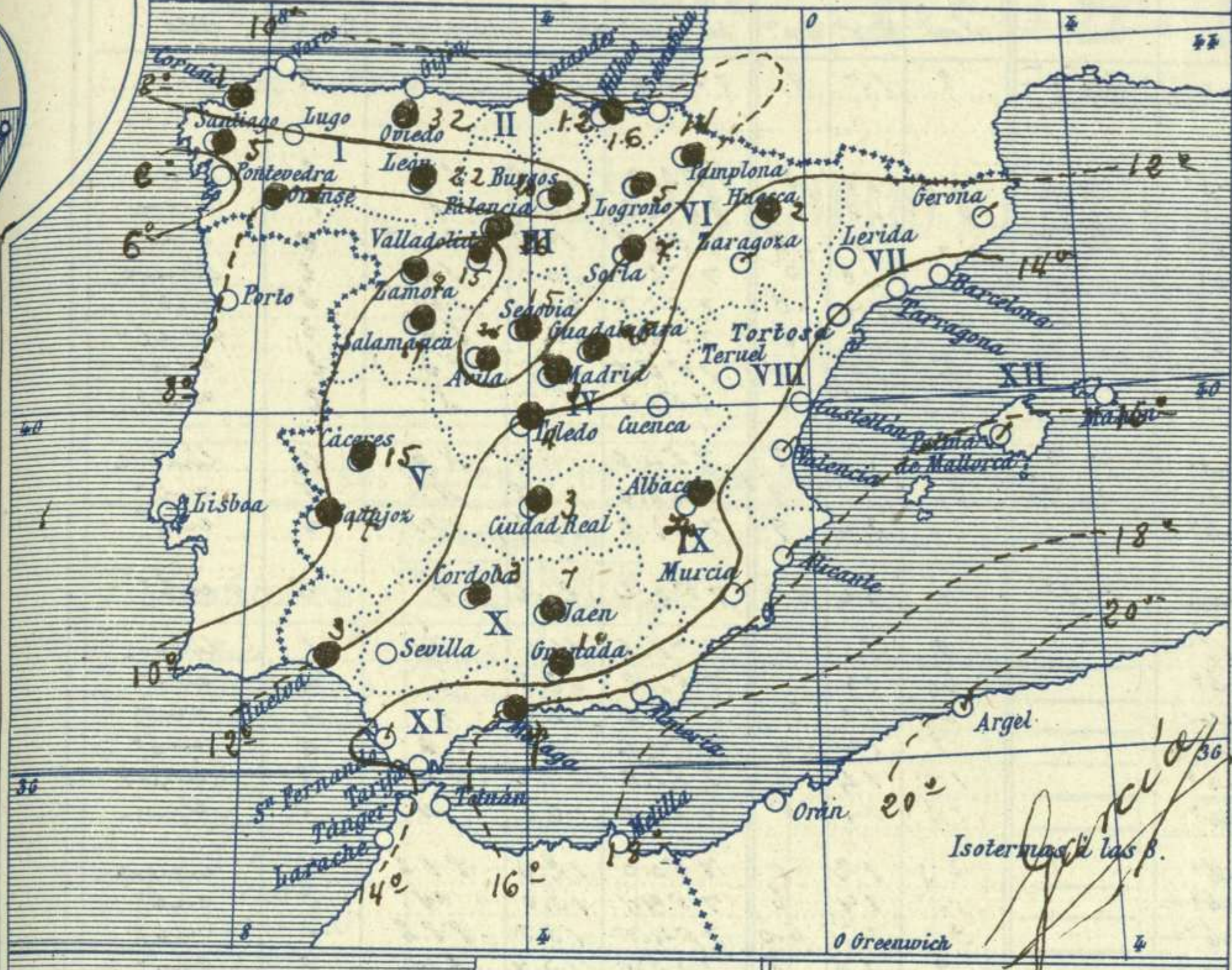
Caminan hacia Oriente los múltiples núcleos de perturbación atmosférica que se hallan sobre España los cuales ocupan hoy preferentemente la mitad Oriental de la Península. Lluve por todas partes y de un modo copioso en Cantabria, Galicia y en el Centro de España. Los vientos soplan generalmente flojos de dirección variable y la temperatura se mantiene suave: la máxima de ayer fue de 22 grados en Bilbao, San Sebastián, Barcelona, Tarragona, Tortosa y Valencia. La mínima de hoy ha sido de 1 grado en Avila. Las presiones altas deben de hallarse hacia las Azores.

Sanna

El Director general: Marqués de Teverga

El Ingeniero Geógrafo Jefe del Observatorio. J. Galbis

Temperaturas y Lluvias



Tiempo probable

EN LAS REGIONES

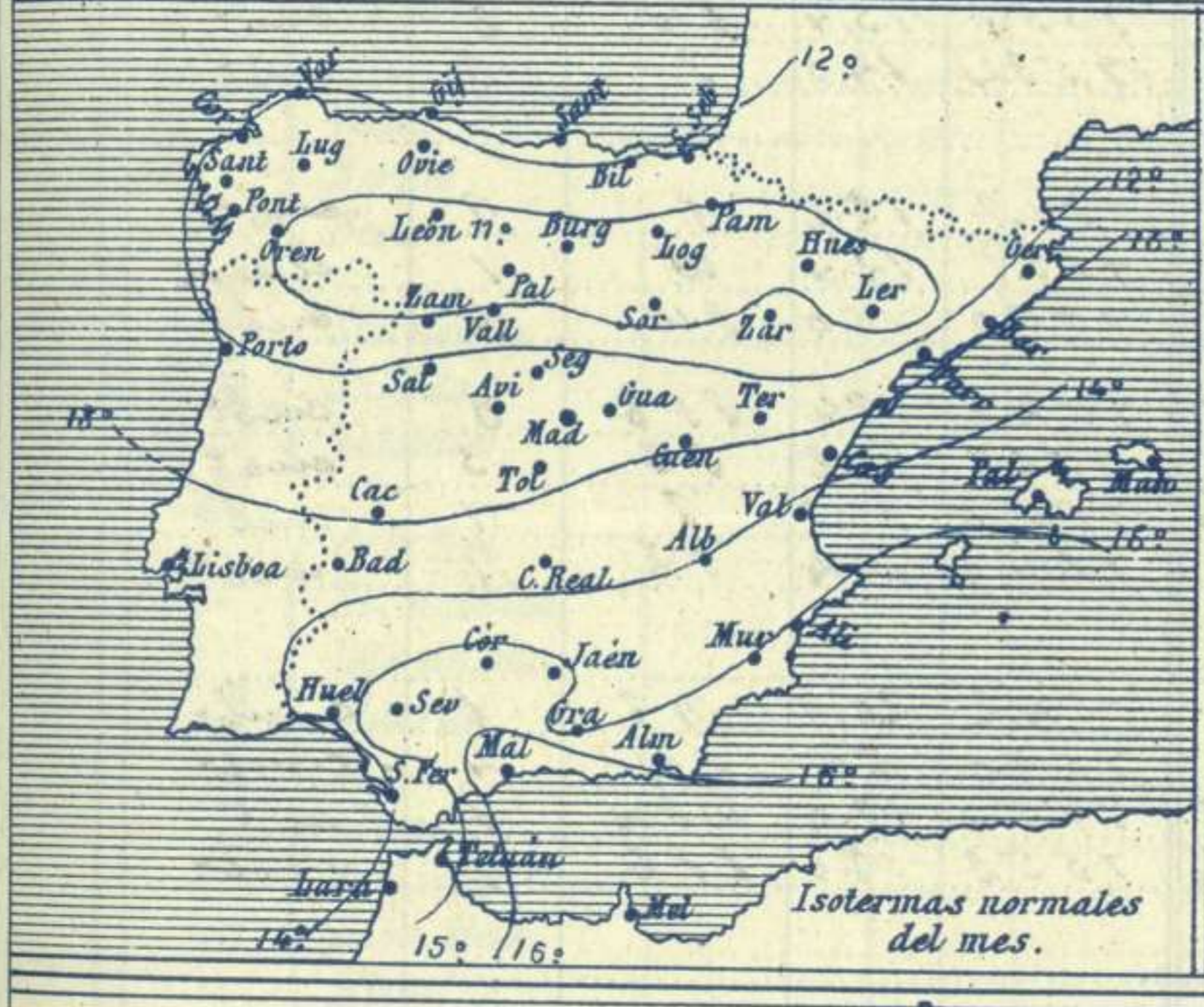
- I
- II
- III
- IV
- V
- VI
- VII
- VIII
- IX
- X
- XI
- XII

No se hace predicción

Los números colocados al lado de ● designan m/m de lluvia recogida.

Telegrama para las Comandancias de Marina depositado a las.....h.....m

No se envia telegrama



Observaciones de Madrid entre 12^h del día 2 y 12^h del día 3

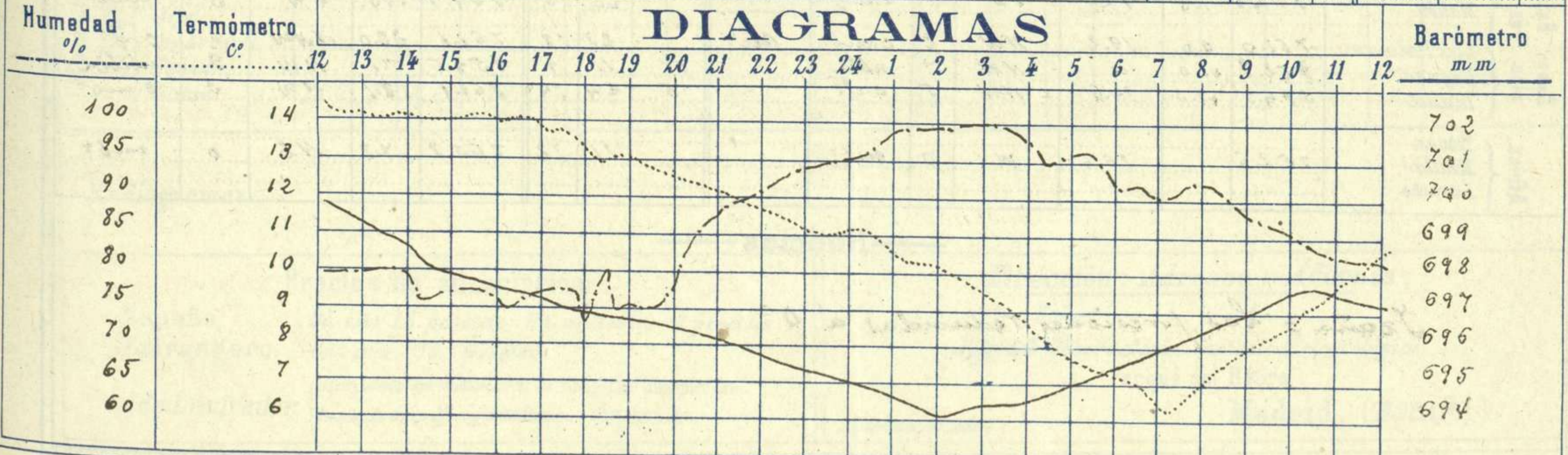
PARQUE DEL RETIRO (Altitud 667 m.)

Observaciones aerológicas

Hora.....

Hora	Barómetro m m	Termómetro C°	Humedad o/o	Viento		Lluvia o Nieve	Estado del Cielo	Notas	Alturas	Dirección del viento	Fuerza O d 9	Alturas	Dirección del viento	Fuerza O d 9
				Dirección	F.ª O d 9									
12	699.6	14.4	79	S	4	0.3	C cub ^{te}	Temp.ª máx.ª a la sombra 14.4 id. mínima id. 6.0 Horas de sol despejado en el día de ayer 1.25 mts.						
16	697.2	13.8	75	SS E	1	0.0	Fz							
20	696.2	12.3	80	S	2	0.0	Fz							
24	694.8	10.8	96	SSW	1	0.6	C cub ^{te}							
4	694.6	8.2	96	WSW	1	2.4	Cub ^{te}							
8	696.2	7.0	91	Cal	0	0.0	Fz							
12	696.9	10.4	80	E	1		C cub ^{te}							

DIAGRAMAS



Observaciones de España

Observaciones de la mañana á 8 horas										Id.en las 24 horas			Id.de la vispera á 16 horas			
Estaciones	Barómetro		Temperatura	Viento		Estado del cielo	Estado del mar	Lluvia ó nieve	Temp. ^o extr. ^{as}		Barom. ^o á 0 ^o y al nivel del mar	Temperatura	Viento		Estado del cielo	
	á 0 ^o y al nivel del mar	Variación en 3 horas		Dirección	F. ^{ta}				Max. ^o	Min. ^o			Dirección	Fuerza		
Región del N.W. I.	La Coruña	757.6	+1.4	9	SW	1	nub.	M ^o	8	15	9	753.0	11.5	NW	2	nub.
	Vares	755.1	+0.0	9.8	W	0	c. nub.	M ^o	3.6	15	8	753.8	11.5	SW	2	nub.
	Avilés	756.5	+0.0	8.0	W	1	nub.	M ^o	3.7	13	7	754.6	11.0	SW	2	nub.
	Gijón	757.5	+1.0	8.8	Cal.	0	nub.	M ^o	3.4	15	12	752.3	14.2	Cal.	0	nub.
	Oviedo	764.3	+1.8	6.7	NW	2	nub.	M ^o	5	18	3	752.8	10.0	SW	2	nub.
	Finisterre	758.8	+2.0	5.0	W	1	nub.	M ^o	1	14	5	753.7	13.2	SW	2	nub.
	Santiago	758.4	+1.5	6.3	W	2	nub.	M ^o	6	15	5	755.6	13.6	SW	2	nub.
	Pontevedra	757.6	+1.5	8.2	W	1	c. nub.	M ^o	2	16	4	751.5	8.5	SW	2	nub.
	Lugo	758.3	+1.4	8.3	W	4	nub.	M ^o	38	17	8	754.6	16.4	NW	1	nub.
Región Cantábrica II	Santander	756.9	+0.0	10.6	W	6	nub.	M ^o	26	23	19	748.0	17.8	NW	4	nub.
	Punta Galea	754.3	+2.0	10	W	2	nub.	M ^o	26	22	9	752.6	19.6	SW	2	nub.
	Bilbao	754.9	+2.1	11.6	W	2	nub.	Cal.	4	22	10	750.4	21.2	SW	6	nub.
	Cabo Machichaco	754.9	+2.1	11.6	W	2	nub.	Cal.	4	22	10	750.4	21.2	SW	6	nub.
Región Duero III	Zamora	755.1	+1.0	7.0	W	2	nub.	M ^o	9	15	6	751.6	11.0	W	1	nub.
	Palencia	754.6	+0.5	4.8	NW	2	nub.	M ^o	20	14	5	751.2	8.8	W	2	nub.
	Burgos	755.5	+1.4	3.0	W	0	nub.	M ^o	20	13	8	751.0	11.0	W	0	nub.
	Soria	754.8	+0.3	4.6	W	3	nub.	M ^o	7	14	7	753.6	10.8	SW	5	nub.
	Valladolid	755.1	+0.8	6.4	NW	2	nub.	M ^o	15	14	6	751.6	13.4	SW	2	nub.
	Salamanca	753.8	+1.6	5.6	WNW	2	nub.	M ^o	14	14	5	750.0	10.0	W	5	nub.
Región Central IV	Ávila	754.8	+0.8	3.2	WNW	1	nub.	M ^o	20	12	1	750.0	12.0	SW	4	nub.
	Segovia	755.8	-0.8	4.0	SW	5	nub.	M ^o	15	14	3	754.1	13.0	W	3	nub.
	Madrid	754.4	+1.5	7.0	Cal.	0	nub.	M ^o	3.0	15	6.0	754.5	13.8	SW	1	nub.
	Toledo	755.5	+1.2	9.0	NW	1	nub.	M ^o	9	16	8	755.8	15.4	SW	2	nub.
	Guadalajara	753.9	+1.8	7.2	SW	0	nub.	M ^o	0.5	15	7	753.4	14.0	SW	3	nub.
Extrem. ^a Mancha V	Cáceres	756.0	+1.2	8.2	W	3	c. nub.	M ^o	15	15	6	751.9	12.2	SW	6	nub.
	Badajoz	756.6	+1.2	8.2	NW	2	nub.	M ^o	15	13	8	753.1	12.4	W	1	nub.
	Ciudad Real	754.7	+0.1	8.8	W	2	nub.	M ^o	3	17	4	755.0	15.0	SW	4	nub.
	Logroño	754.5	+0.5	7.8	W	5	nub.	M ^o	5	20	7	752.8	18.4	SW	0	nub.
Alto Ebro VI	Pamplona	754.5	+0.5	7.2	NW	2	nub.	M ^o	14	17	7	752.7	16.2	SW	3	nub.
	Huesca	752.4	0.0	11.4	SW	2	nub.	M ^o	2	18.0	10.4	755.5	15.2	SW	1	nub.
	Zaragoza	761.3	+0.5	16.6	SW	1	nub.	M ^o	17	11	11	754.6	16.4	SW	1	nub.
	Lérida	754.9	+0.5	12.0	SW	2	nub.	M ^o	21	11	11	754.2	20.6	NW	1	nub.
Cataluña VII	Gerona	755.9	-0.5	17.9	SW	0	nub.	M ^o	22	10	10	756.0	20	SW	4	nub.
	Barcelona	755.6	+0.5	15.4	SW	0	nub.	M ^o	22	15	15	755.4	17.0	WNW	1	nub.
	Tarragona	753.0	0.0	14.0	Cal.	0	c. nub.	M ^o	23	12	12	755.2	13.6	SW	1	nub.
	Tortosa	753.0	0.0	14.0	Cal.	0	c. nub.	M ^o	23	12	12	755.2	13.6	SW	1	nub.
Levante VIII	Teruel	755.8	-0.6	15.0	SW	0	nub.	M ^o	21	12	12	756.0	17.6	SW	1	nub.
	Castellón	758.1	+0.5	14.6	SW	1	nub.	M ^o	22	7	7	756.0	17.6	SW	1	nub.
	Valencia	754.1	+0.0	9.8	W	1	nub.	M ^o	16	9	9	756.1	15.4	SW	0	nub.
Región del SE IX	Albacete	752.2	-1.0	15.5	W	0	c. nub.	M ^o	20	13	13	755.2	19.1	SW	2	nub.
	Alicante	752.9	+0.5	13.6	SW	1	nub.	M ^o	21	0	0	756.1	10.2	SW	0	nub.
	Murcia	756.3	+0.5	12.8	SW	2	c. nub.	M ^o	11	21	12	755.1	18.4	SW	4	nub.
Cuenca del Guadalquivir X	Sevilla	754.3	+0.5	12.4	SW	1	c. nub.	M ^o	12	21	11	755.1	20.8	W	4	nub.
	Córdoba	755.2	+0.5	12.8	SW	2	nub.	M ^o	8	19	8	755.2	16.2	SW	4	nub.
	Jaén	755.0	+0.5	9.2	SW	0	nub.	M ^o	10	17	8	757.6	16.8	W	0	nub.
	Granada	756.4	+1.0	11.0	NW	3	nub.	M ^o	3	20	6	754.1	13.0	NW	3	nub.
Costa del Sur XI	Huelva	756.7	+0.8	13.8	NW	3	nub.	M ^o	5	19	13	756.4	18.4	W	4	nub.
	San Fernando	755.8	+0.6	15.6	NW	2	c. nub.									