

# DIRECCIÓN GENERAL DEL INSTITUTO GEOGRÁFICO Y ESTADÍSTICO

AÑO XXVI

## BOLETÍN

1918

Núm. 274

DEL

1.º de Octubre

### OBSERVATORIO CENTRAL METEOROLÓGICO

#### Observaciones del Extranjero

Observaciones de la mañana á las 7 <sup>h</sup>										Id. en las 24 horas			Id. de la vispera por la tarde				
Estaciones	Barómetro		Temperatura	Viento		Estado del cielo	Estado del mar	Lluvia ó nieve	Temp. extr. <sup>as</sup>		Barom. á 0° y al nivel del mar	Temperatura	Viento		Estado del cielo		
	a 0° y al nivel del mar	Variación en 3 horas		Dirección	F <sup>va</sup>				Max. <sup>a</sup>	Min. <sup>a</sup>			Dirección	F <sup>va</sup>			
Escandinavia	Bodo	755.7	+0.4	4	N	1	lluvia	Huana	40	5	1	753.7	5	SW	2	lluvia	
	Cristiansund Skudesnoes	755.14	+0.8	5	W	2	lluvia	Risa	4	8	4	753.8	6	del	0	sub	
Europa Oriental y Central	Riga																
	Moscou																
	Nicolaiew																
	Feldkirch																
	Czernovitz																
	Cracovia																
	Pola																
	Viena																
Berlin																	
Berna																	
Islas Británicas	Stornoway																
	Shields																
	Valentia																
Francia	Gris Nex																
	St. Mathieu																
	Isla de Aix																
	Biarritz																
	Paris																
	Clermont																
	Perpiñán																
Cabo Sicié																	
Niza																	
Italia	Liorna																
	Roma																
	Cagliari																
	Palermo																
Portugal	Porto																
	Lisboa	764.5	+7.5	13.9	N	4	lluvia	Mizgaa	21	12	762.6	17.1	N	4	sub		
	Lagos	766.5	-0.2	15	NE	1	sub	Risa	26	14	766.6	20	N	2	sub		
	Horta	773.2	+0.1	17.2	NE	4	lluvia	Risa	21	17	772.9	17.9	N	5	sub		
	Flores																
	Punta Delgada	771.8	-0.6	16.3	NE	1	sub	Risa	21	14	772.1	17.8	ENE	1	sub		
Funchal	764.5	0.0	20	NE	2	sub	M. alta	40	20	764.5	22	NE	2	lluvia			
Marruecos y Argelia	Tánger																
	Orán																
	Laghout																
	Argel																
	Cap de Garde																
	Túnex																
Biskra																	

#### Radiogramas

#### Precios de suscripción

España ..... Un año 18 pesetas. Un semestre ..... pesetas  
 Extranjero ..... Un año 30 pesetas

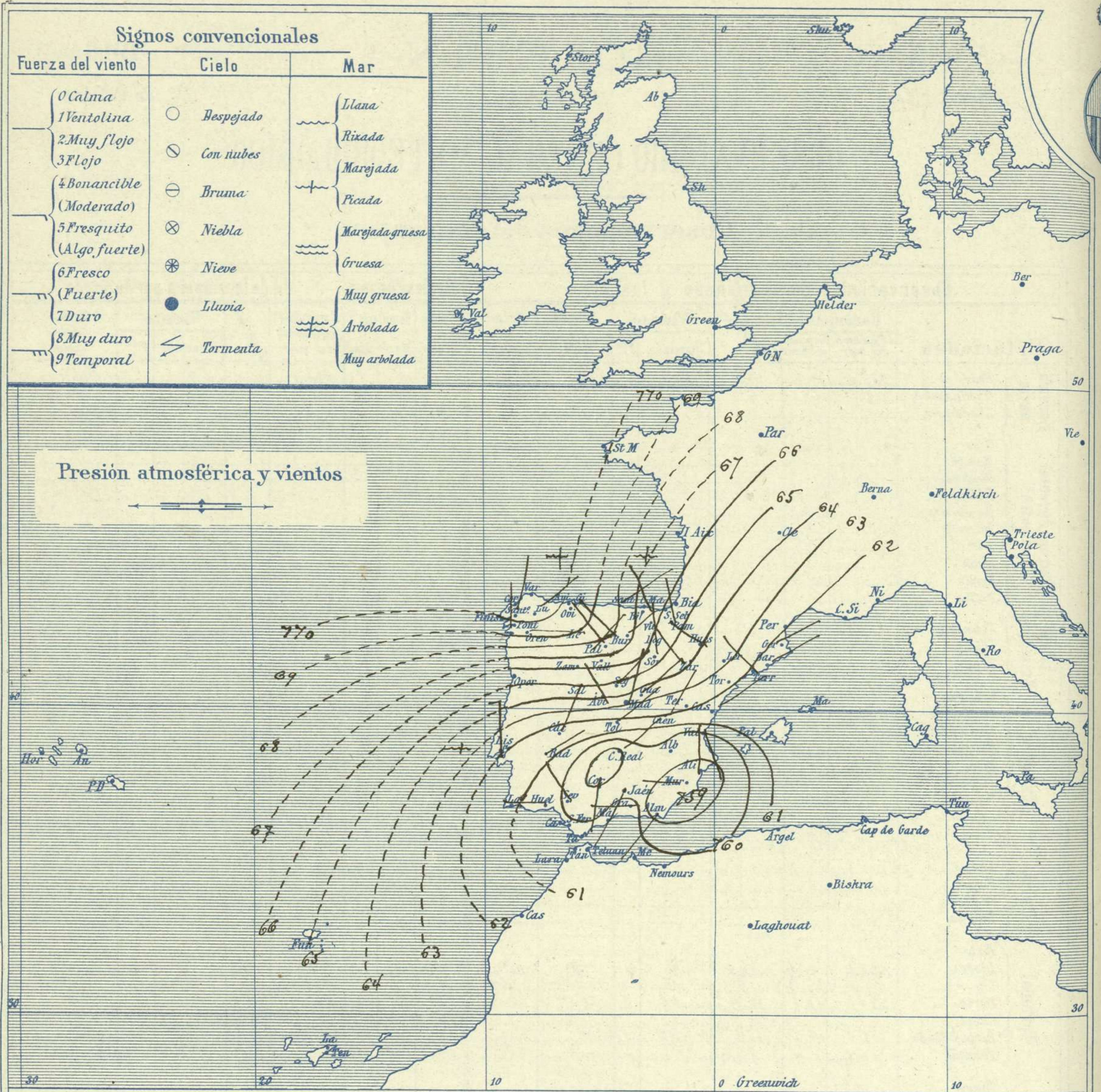
Administrador { Habilitado del material de la Dirección general  
 Instituto Geográfico y Estadístico. Madrid

#### Dirección : Adresse : Address :

Señor  
 Jefe del Observatorio Central Meteorológico  
 Parque del Retiro

Madrid. (ESPAÑA)

Apartado n.º 285.



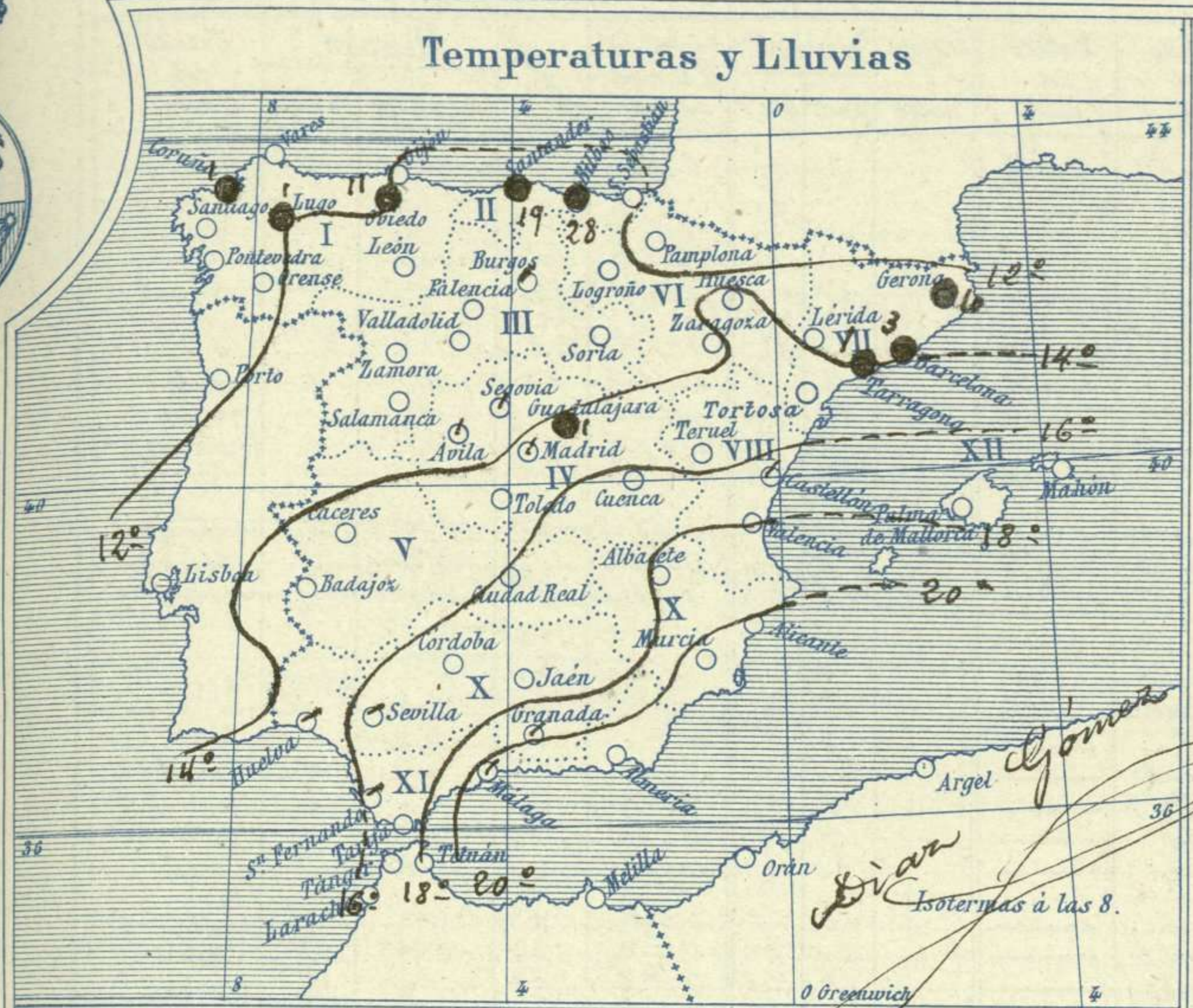
Estado general

En Andalucía y Murcia se encuentra un área de presiones débiles (759 mm) y al N.W. de Galicia debe de hallarse un anticiclón poderoso todo lo cual origina una corriente de aire bien caracterizada e intensa, del cuadrante primero. Sobre Cantabria y Galicia los chubascos fueron intensos y también se iniciaron las lluvias en Cataluña. La temperatura máxima de ayer fue de 32 grados en Murcia y la mínima de hoy ha sido de 3 grados en Ovila. El Cantábrico está con marejada.

*Saura*

El Director general: Marqués de Teverga

El Ingeniero Geógrafo Jefe del Observatorio. J. Galbis



**Tiempo probable**

EN LAS REGIONES

I } Vientos moderados del Norte y chubascos.

II }

III } Vientos flojos y moderados del Norte y tiempo inseguro.

IV }

V }

VI }

VII }

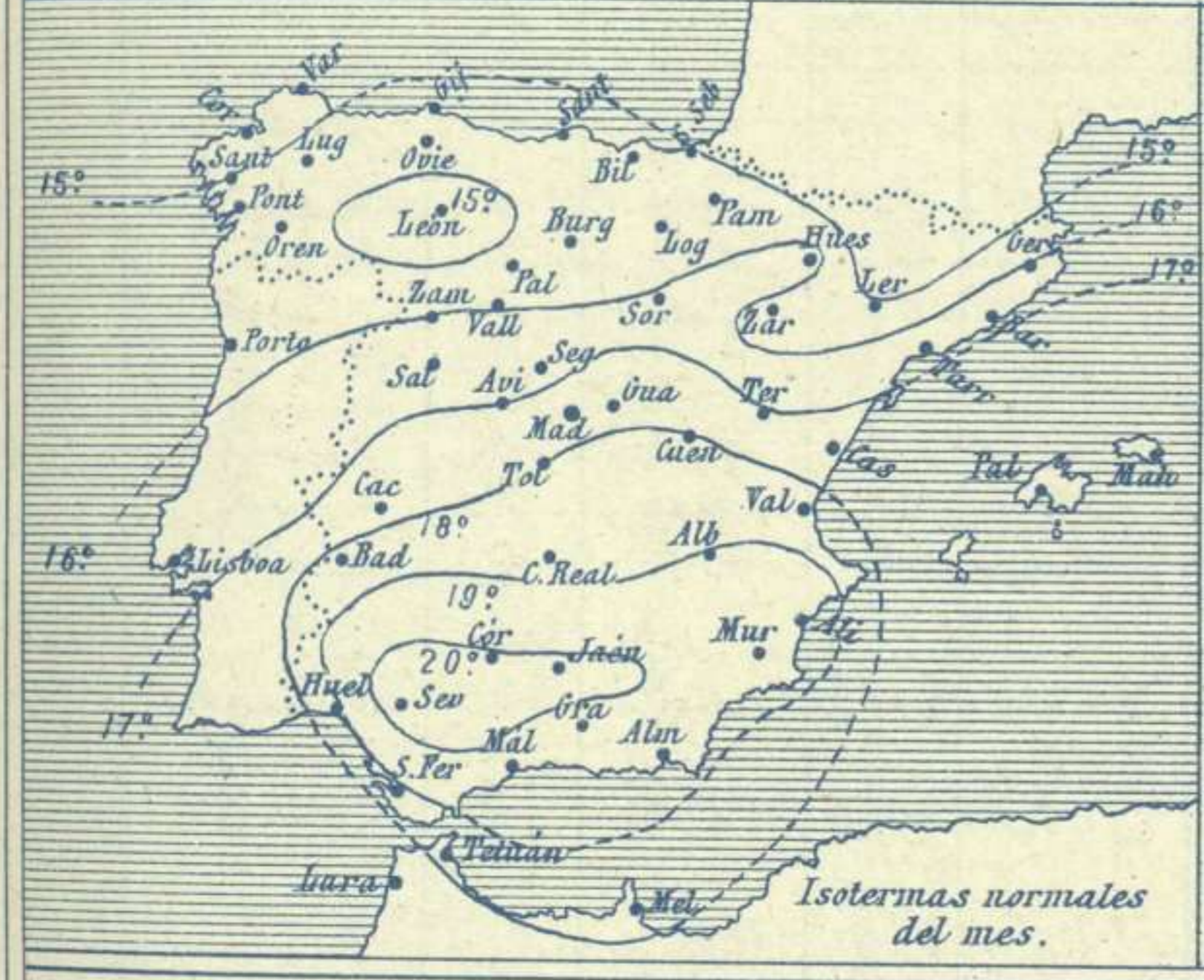
VIII } Vientos fuertes de la región del Este y chubascos tormentosos. Mar

IX }

X }

XI }

XII }



Los números colocados al lado de ● designan m/m de lluvia recogida.

Telegrama para las Comandancias de Marina depositado a las.....h.....m

En Cantabria, Cataluña, Levante y Andalucía chubascos tormentosos.

Observaciones de Madrid entre 12<sup>h</sup> del día 30 y 12<sup>h</sup> del día 1.º

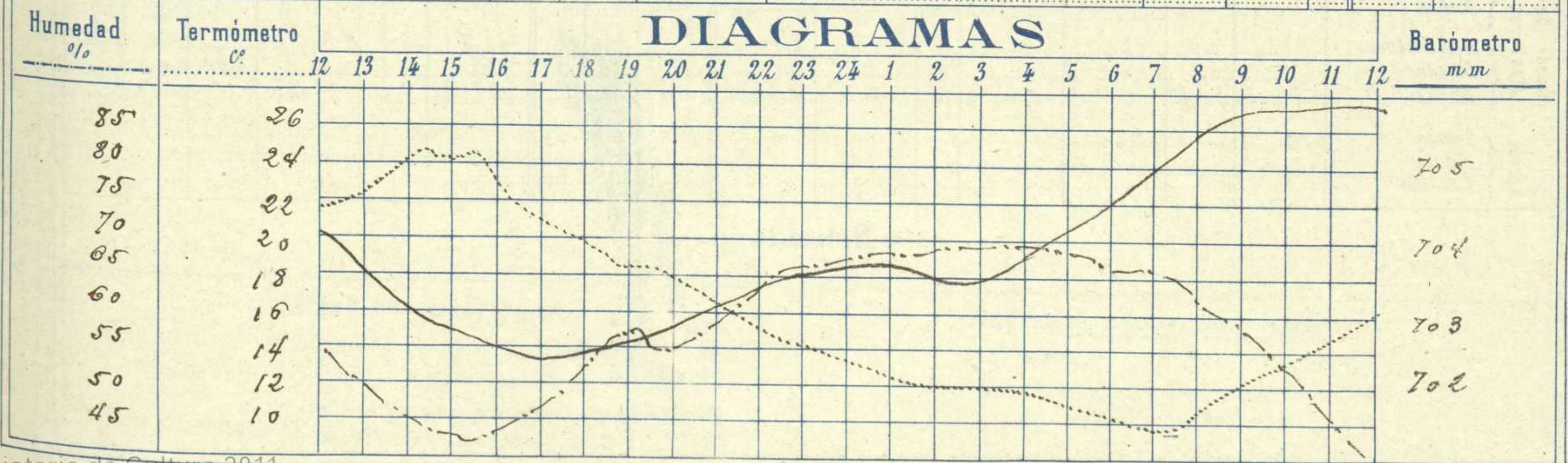
PARQUE DEL RETIRO (Altitud 667 m.º)

Observaciones aerológicas

Hora.....

Hora	Barómetro m m	Termómetro C.º	Humedad o/o	Viento		Lluvia o Nieve	Estado del Cielo	Notas	Alturas	Dirección del viento	Fuerza 0 a 9	Alturas	Dirección del viento	Fuerza 0 a 9
				Dirección	F.º a 9									
12	703.2	21.7	53	Cal	2		C d.º	Temp.º máx.º a la sombra 32.6 id. mínima id. 9.3 Horas de sol despejado en el día de ayer 9 h 0 m						
16	702.3	21.9	44	WSW	2		nub.º							
20	702.8	17.8	55	NNW	1		id.							
24	703.7	13.2	67	NNE	1		id.							
4	703.8	11.1	68	NNE	0		id.							
8	705.5	10.6	61	NNE	3		nuboso							
12	703.7	16.1	42	NE	3		C d.º							

DIAGRAMAS



# Observaciones de España

Observaciones de la mañana á 8 horas										Id. en las 24 horas			Id. de la vispera á 16 horas				
Estaciones	Barómetro		Temperatura	Viento		Estado del cielo	Estado del mar	Lluvia ó nieve	Temp. extr. as		Barom. á 0' y al nivel del mar	Temperatura	Viento		Estado del cielo		
	á 0' y al nivel del mar	Variación en 3 horas		Dirección	F <sup>za</sup>				Max. <sup>a</sup>	Min. <sup>a</sup>			Dirección	Fuerza			
Región del N.W. I.	La Coruña	770.1	+0.1	13.8	N.N.E.	2	sub.	alg. de	1	17	11	756.2	16.4	N	2	sub.	
	Vares																
	Avilés																
	Gijón	768.8	+0.2	12.2	S.E.	2	sub.		2.0	17	11	767.6	15.0	S.W.	2	clear	
	Oviedo	759.4		8.8	S.E.	1	sub.		11	13	8	757.8	11.0	W	1	clear	
	Eiesterre																
	Santiago	769.8	+1.4	8.0	N	3	no v.		16	5		765.8	13.9	N	3	N no v.	
	Pontevedra	768.8	+1.1	11.2	N	2	c. sub.		12	9		764.2	17.0	N	2	c. sub.	
	Lugo	770.7		8.8	N.E.	2	c. sub.		1	14	5	765.8	13.6	N	2	sub.	
Orense	768.8	+1.5	10.0	E	1	c. sub.			13	8	765.2	17.2	N	2	c. sub.		
León	767.7		9.0	E	2	pl. no			16	6	762.2	16.0	N	4	c. sub.		
Región Cantábrica II	Santander	767.5	+1.6	12.7	N.E.	1	c. sub.	alg. de	19	15	11	767.0	15.6	S.W.	4	c. sub.	
	Punta Galea	765.2		12.2	N.W.	0	sub.	alg. de	28	15	10	766.4	15.8	N.W.	5	clear	
	Bilbao	767.1	+2.0	12.8	N.W.	2	sub.		28	15	11	764.0	15.6	N.W.	1	sub.	
	Cabo Machichaco																
	San Sebastián																
Región del Duero III	Zamora	767.0	+1.0	7.2	N.E.	6	sub.		2.0	5		766.2	18.2	N.E.	2	sub.	
	Palencia	767.7	+1.7	7.8	N.N.E.	7	sub.		2.0	5		766.6	17.6	N	4	N no v.	
	Burgos	766.7	+1.5	6.4	E	9	c. sub.			11	5	761.5	12.4	N	1	sub.	
	Soria	765.5	+1.2	6.6	N	4	pl.			19	5	765.9	14.2	N	4	c. sub.	
	Valladolid	767.1	+0.1	6.4	N.E.	2	c. sub.			19	5	760.6	13.8	W	2	c. sub.	
	Salamanca	765.9	+0.1	7.6	E	0	c. sub.			6.0	5		769.4	17.8	N.W.	2	c. sub.
Región Central IV	Ávila	765.8		4.0	N.W.	1	sub.		1.6	3		768.2	15.2	N	2	sub.	
	Segovia	765.4	+0.8	7.0	N.E.	2	sub.		2.5	5		767.2	22.0	N.W.	0	sub.	
	Madrid	762.7	+1.5	10.6	N.N.E.	2	sub.		24.6	9.2		767.9	21.9	N.N.W.	2	sub.	
	Toledo	763.2	+1.1	12.4	N.E.	5	c. sub.			25	11		767.4	24.0	W	2	sub.
	Guadalajara	762.4	+1.8	12.8	N.E.	2	c. sub.			2.3	9		767.1	23.2	S.W.	1	c. sub.
	Cuenca	759.4	0.0	11.8	W	4	sub.			2.3	8		766.1	20.8	W	2	sub.
Extrem. Mancha V	Cáceres	761.1		15.0	N.N.E.	2	sub.		2.5	14		769.5	23.0	N.W.	2	sub.	
	Badajoz	760.8	+0.1	15.0	N.E.	1	pl.			2.5	12		766.0	22.6	N.W.	2	c. sub.
	Ciudad Real	759.4	+1.0	12.9	N.E.	4	sub.			2.6	10		766.8	24.0	N.W.	4	c. sub.
Alto Ebro VI	Logroño																
	Pamplona	765.1		9.0	N.N.W.	2	sub.		1.5	7		766.3	12.0	N.N.W.	1	clear	
	Huesca	761.2	0.0	12.8	N.W.	0	c. sub.		22.6	2.5		769.1	22.0	N.W.	2	sub.	
Zaragoza	762.2	0.0	12.2	N.W.	4	c. sub.		Temp.	22	14		766.4	12.4	N.W.	2	c. sub.	
Cataluña VII	Lérida																
	Gerona	762.2	+0.1	20.2	N.E.	0	pl.		1.0			769.2	18.0	N.E.	4	c. sub.	
	Barcelona	761.4	+0.2	14.9	N.E.	2	sub.	alg. de	2	3.5	1.0	769.2	19.2	S	0	c. sub.	
	Tarragona	762.4		12.8	N.E.	2	c. sub.	alg. de	1	2.5	1.2	768.9	21.2	S.S.W.	2	c. sub.	
Tortosa	762.7	+1.4	13.3	N.N.W.	3	sub.			27	15		768.2	25.0	N.N.W.	3	N no v.	
Levante VIII	Teruel	760.8		7.5	N	1	sub.		22	17		753	21.0	N.W.	0	N no v.	
	Castellón	762.4	0.0	17.6	N.E.	1	sub.	alg. de	24	12		768.9	23.2	E	0	pl.	
	Valencia	761.6		18.8	N.N.E.	1	sub.		2.5	12		768.2	22.6	E	1	pl.	
Región del SE IX	Albacete	760.8	+1.0	15.0	S.S.E.	0	pl.		2.6	10		767.0	25.2	W	1	pl.	
	Alicante	758.7	+1.0	21.9	N	1	c. sub.	alg. de	2.7	18		767.4	24.0	E	1	pl.	
	Murcia	759.1		29.2	W	2	sub.			2.2	16		766.2	27.2	S.W.	5	c. sub.
Cuenca del Guadalquivir X	Sevilla	759.5		17.2	N.W.	1	sub.		3.0	1.0		769.0	27.6	S.W.	2	c. sub.	
	Córdoba	758.9	0.0	15.8	S	2	c. sub.		2.5	1.4		768.9	27.4	S.W.	1	pl.	
	Jaén	760.4		17.2	S.W.	0	pl.		2.6	1.3		769.0	24.2	N.N.W.	0	c. sub.	
	Granada	759.2		15.4	W	0	sub.		2.7	1.2		765.8	24.6	W	2	sub.	
Costa del Sur XI	Huelva	759.4		14.6	W	2	sub.	alg. de	2.9	9		769.0	22.2	N.W.	2	sub.	
	San Fernando	761.1	+0.3	16.0	Cal.	0	c. sub.	alg. de	2.2	1.5		760.8	24.1	S.S.W.	1	c. sub.	
	Tarifa	759.3	+0.2	14.3	W	3	sub.	alg. de	2.2	18		759.5	22.1	N.W.	4	N no v.	
	Málaga	702.2															
Almería	759.4		21.5	S.W.	4	pl.	alg. de	7	2.3	1.7		762.5	21.2	c. sub.	0	pl.	
Balears XII	Palma																
	Mahón																
Canarias XIII	Las Palmas	763.1	0.0	19.4	W	1	c. sub.	alg. de	24	19		763.8	23.0	N.N.W.	1	c. sub.	
	Laguna	763.5	+0.7	15.5	N	2	c. sub.	alg. de	1	24	15	763.6	20.5	N	4	c. sub.	
	Ixáña	577.1	+0.1	5	N.W.	4	pl. no	alg. de	14	5		779.0	7.0	Cal	0	pl. no	
Africa XIV	Tenán																
	Melilla																
Larache																	

—— Noticias ——