

DIRECCIÓN GENERAL DEL INSTITUTO GEOGRÁFICO Y ESTADÍSTICO

AÑO XXVI

Núm. 229

BOLETÍN

DEL

1918

17 de Agosto

OBSERVATORIO CENTRAL METEOROLÓGICO

Observaciones del Extranjero

Observaciones de la mañana á las 7 ^h										Id. en las 24 horas			Id. de la vispera por la tarde			
Estaciones	Barómetro		Temperatura	Viento		Estado del cielo	Estado del mar	Lluvia ó nieve	Temp. extr. ^{as}		Barom. á 0° y al nivel del mar	Temperatura	Viento		Estado del cielo	
	al nivel del mar	Variación en 3 horas		Dirección	F ^{va}				Max. ^a	Min. ^a			Dirección	F ^{va}		
Escandinavia	Bodo															
	Cristiansund															
	Skudesnoes	5.66		13.9	Cal	0	ubr				71.3	13.8	SW	1	ubr	
Europa Oriental y Central	Riga															
	Moscou															
	Nicolaiew															
	Feldkirch															
	Czernowitz															
	Cracovia															
	Tola															
	Viena															
Berlin																
Berna																
Islas Británicas	Stornoway															
	Shields															
	Valentia															
Francia	Gris Nez															
	St. Mathieu															
	Isla de Aix															
	Biarritz															
	Paris															
	Clermont															
	Perpiñan															
Cabo Sicié																
Niza																
Italia	Liorna															
	Roma															
	Cagliari															
	Palermo															
Portugal	Porto	64.3	+0.9	22.0	E	1	2do	lluvia	25	18	763.5	22.4	W.S.W	3	ubr	
	Lisboa	75.4.8	+0.8	22	N.W.	2	2o	lluvia	23	21	762.4	20	W.S.W	3	ubr	
	Lagos		-0.2								761.0	24.1	SE	1	ubr	
	Horta	76.2.6	+0.4	19.2	Cal	0	ubr	Riz	23	19	69.9	20.0	N.N.E	4	ubr	
	Flores															
	Punta Delgada	69.0	+0.6	22.0	N.E	1	ubr	lluvia	22	21	68.9	21.7	Cal	0	ubr	
	Funchal	65.6	0.1	20.0	N.E	1	lluvia	lluvia	23	20	63.2	22.0	N.E	3	ubr	
Marruecos y Argelia	Tanger															
	Orán	75.4.3	0.4	21	S	1	ubr	lluvia	25	21	761.4	23	N	3	ubr	
	Laghouat			23	S	1	ubr		25	20	761.0	20	S.W	4	ubr	
	Argel															
	Cap de Garde	75.4.4		24.0	E	2	ubr	lluvia	26	21	754.9	24.5	E	4	ubr	
	Tunex															
Biskra																

Radiogramas

Precios de suscripción

España Un año 18 pesetas . Un semestre pesetas
 Extranjero Un año 30 pesetas

Administrador { Habilitado del material de la Dirección general del
 Instituto Geográfico y Estadístico. Madrid

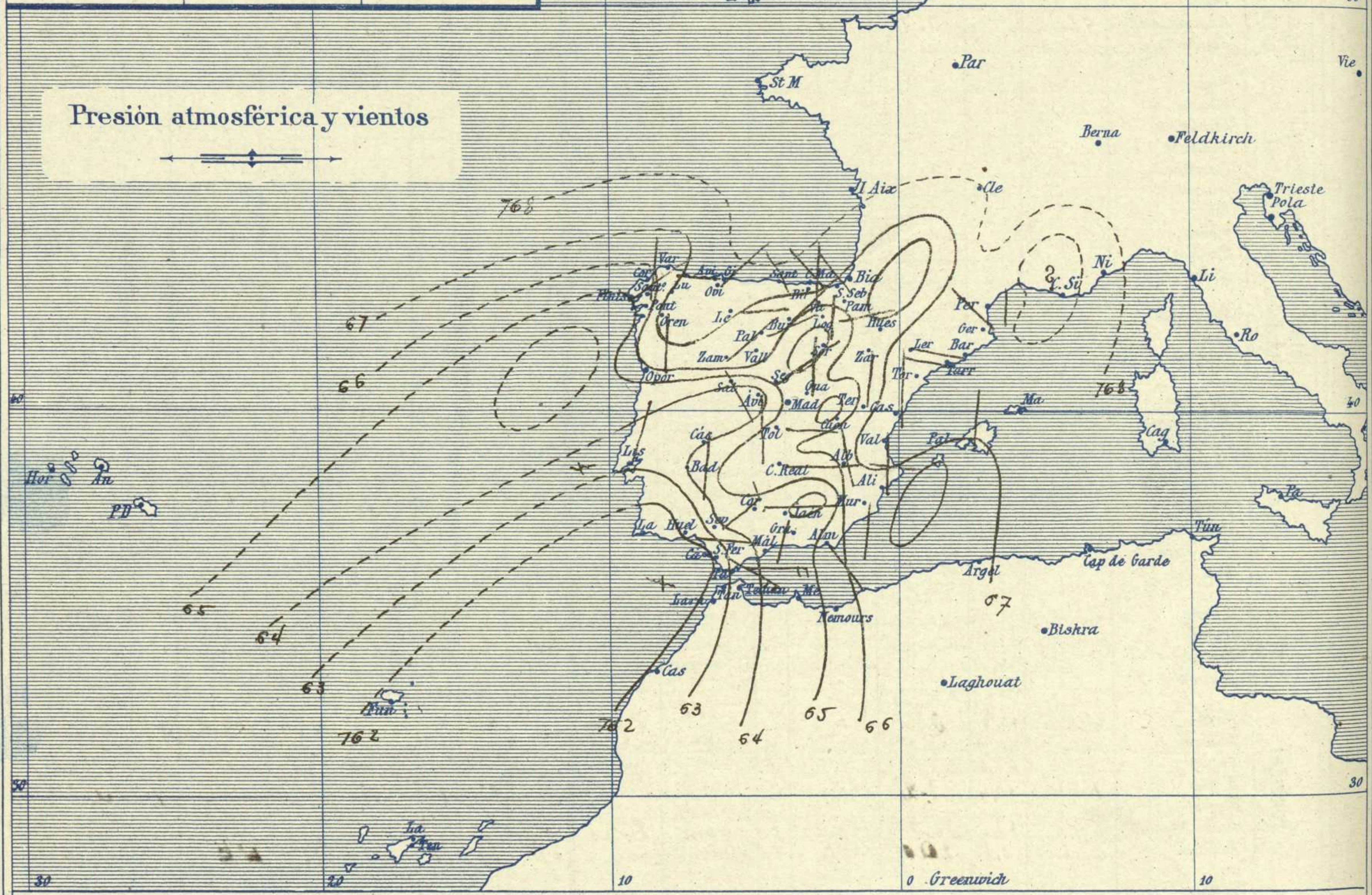
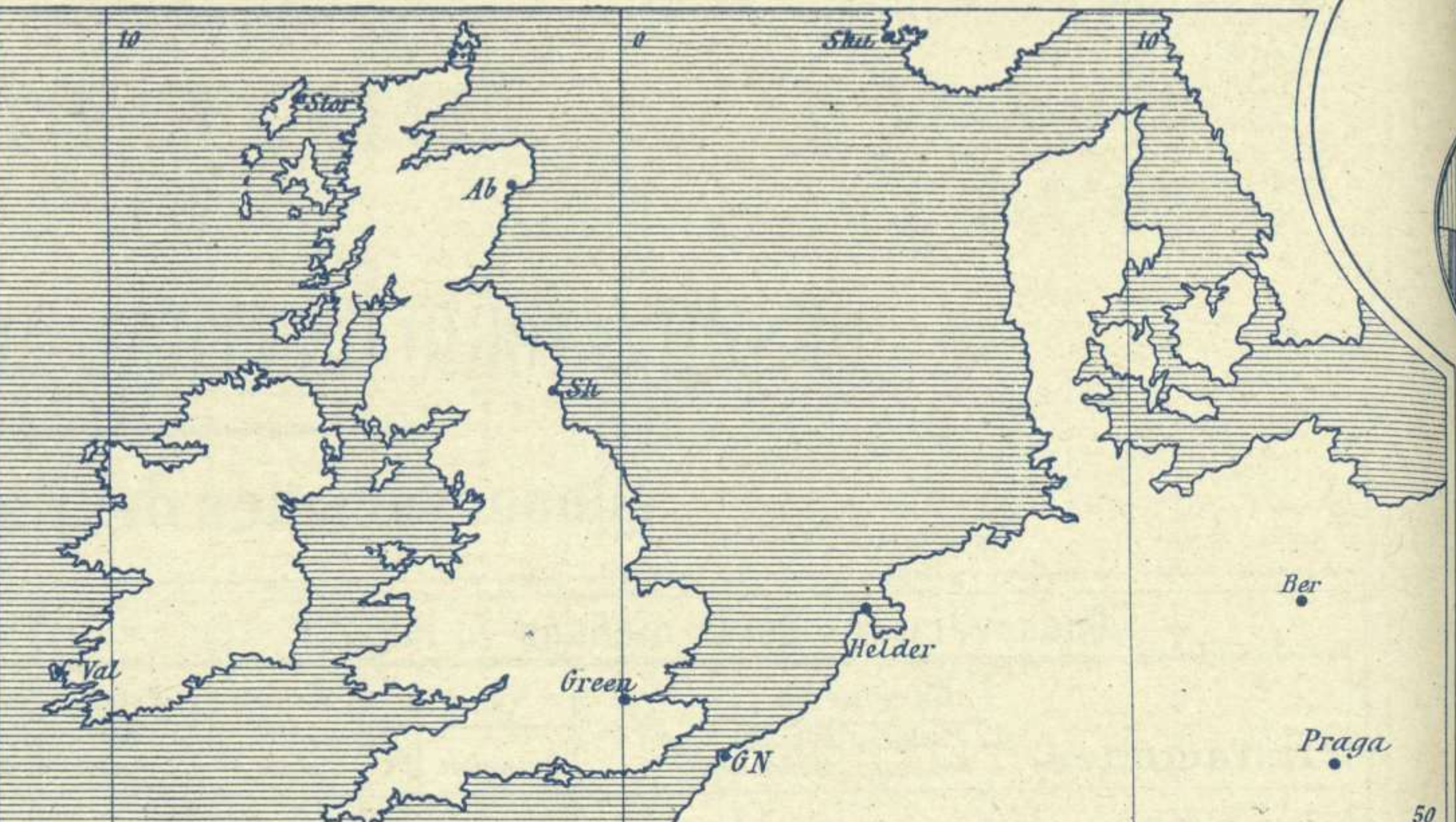
Dirección : Adresse : Address :

Señor
 Jefe del Observatorio Central Meteorológico
 Parque del Retiro

Madrid. (ESPAÑA)

Apartado n.º 285.

Signos convencionales				
Fuerza del viento	Cielo	Mar		
0 Calma	○ Bespejado	Ilana		
1 Ventolina			⊖ Con nubes	Rixada
2 Muy flojo				Marejada
3 Flojo	⊕ Bruma	Picada		
4 Bonancible (Moderado)	⊗ Niebla	Marejada gruesa		
5 Fresquito (Algo fuerte)	⊛ Nieve	Gruesa		
6 Fresco (Fuerte)	● Lluvia	Muy gruesa		
7 Duro	↙ Tormenta	Arbolada		
8 Muy duro		Muy arbolada		
9 Temporal				



Estado general

El aumento de la temperatura ha dado origen a que se formen sobre la península Ibérica muchos núcleos de presiones débiles relativas; todos ellos carecen de importancia y contribuyen a que el ambiente sea de calma; Solo en las costas del estrecho de Gibraltar sopla el Levante con alguna intensidad.

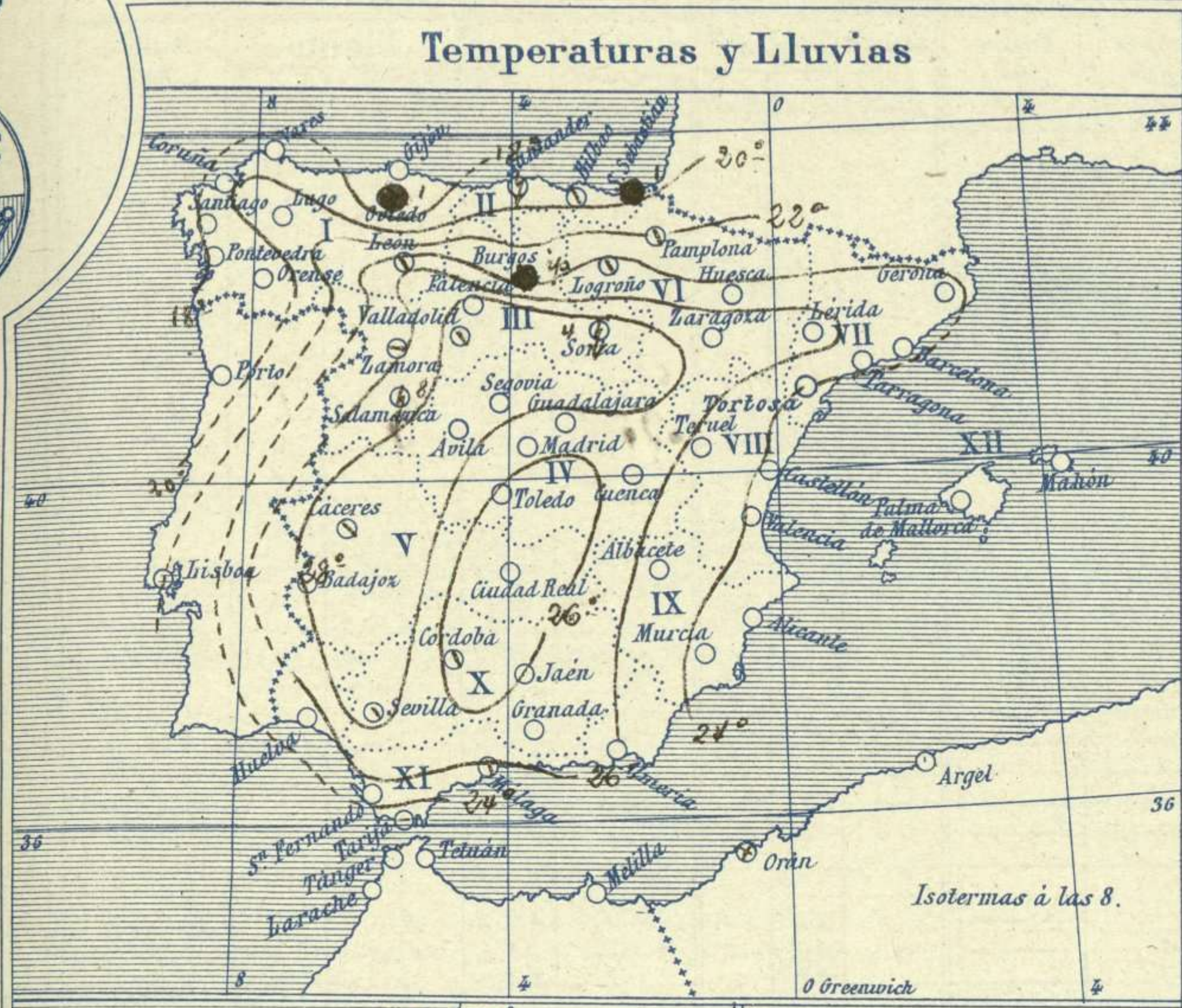
La temperatura máxima de ayer fue de 40 grados en Badajoz y Sevilla y la mínima de hoy ha sido de 14 grados en Santiago. Las presiones altas deben de hallarse hacia el centro de Europa.

Hay marejada en el Golfo de Cádiz.

[Handwritten signature]

El Director general: Marqués de Teverga

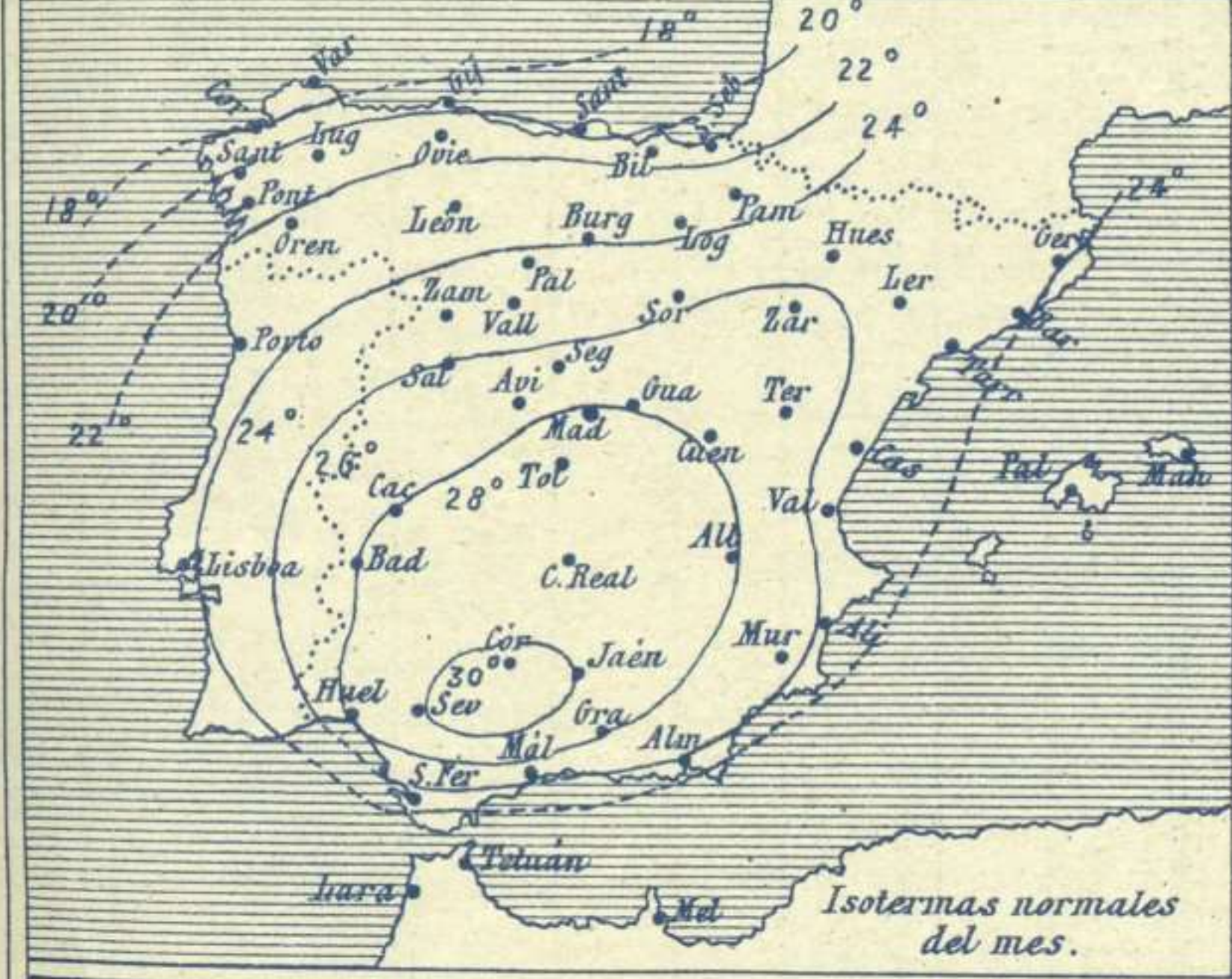
El Ingeniero Geógrafo Jefe del Observatorio. J. Galbis



- EN LAS REGIONES
- I
 - II
 - III
 - IV
 - V
 - VI
 - VII
 - VIII
 - IX
 - X
 - XI
 - XII

Tiempo probable

No es de esperar cambio importante del tiempo en 24 horas.



Los números colocados al lado de ● designan m/m de lluvia recogida.

Telegrama para las Comandancias de Marina depositado a las h. m

Persistencia del Levante en el estrecho de Gibraltar.

Observaciones de Madrid entre 12^h del día 16 y 12^h del día 17

PARQUE DEL RETIRO (Altitud 667 m^s)

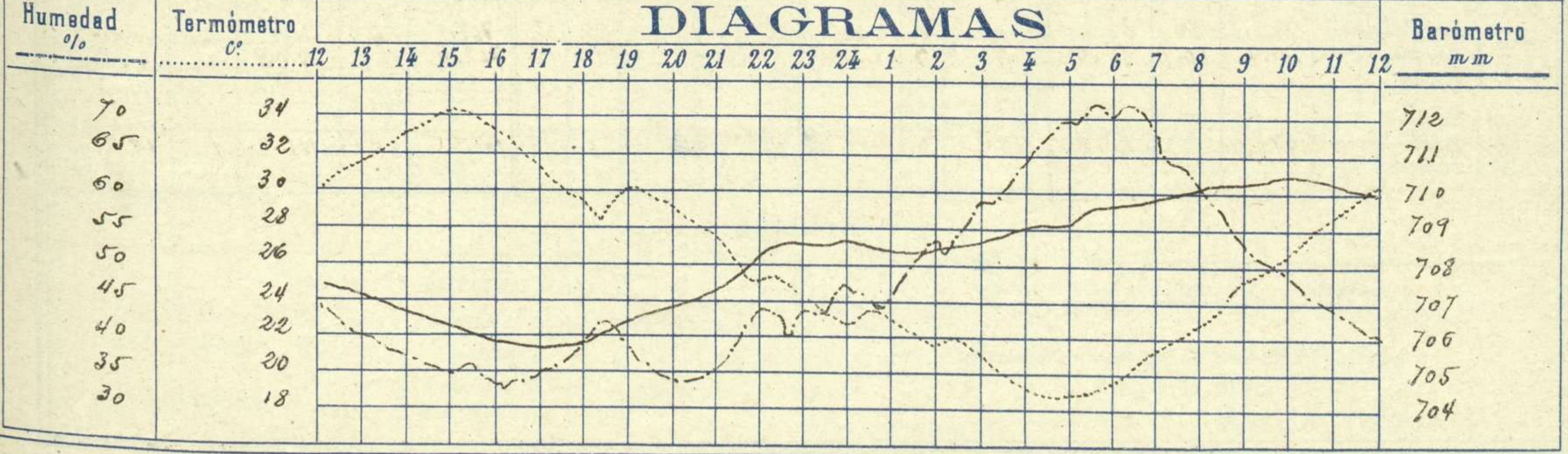
Observaciones aerológicas

Hora.....

Hora	Barómetro m m	Termómetro C°	Humedad o/o	Viento		Lluvia o Nieve	Estado del Cielo	Notas
				Dirección	F ^{ra} O ^{ra} 9			
12	707.4	30.0	44	SE	0		C D ^{do}	Temp ^a máx ^a a la sombra 34.2 id. mínima id. 18.4 Horas de sol despejado en el día de ayer 11 1/2 30 mts
16	705.8	33.0	33	S	1		D ^{do}	
20	706.8	29.0	32	SE	2		C D ^{do}	
24	708.7	22.4	46	NE	0		D ^{do}	
4	709.0	18.9	65	ESE	0		D ^{do}	
8	710.1	22.2	60	Cal	0		D ^{do}	
12	709.9	30.5	41	ESE	2		C D ^{do}	

Alturas	Dirección del viento	Fuerza O ^{ra} 9	Alturas	Dirección del viento	Fuerza O ^{ra} 9

DIAGRAMAS



Observaciones de España

Observaciones de la mañana á 8 horas										Id.en las 24 horas		Id.de la vispera á 16 horas			
Estaciones	Barómetro		Temperatura	Viento		Estado del cielo	Estado del mar	Lluvia ó nieve	Temp. ^{extr.}		Barom. ^{á 0° y al nivel del mar}	Temperatura	Viento		Estado del cielo
	á 0° y al nivel del mar	Variación en 3 horas		Dirección	F. ^{ra}				Max. ^a	Min. ^a			Dirección	Fuerza	
Región del N.W. I.	La Coruña	766.4	+0.7	26.0	Cal.	0	B.	—	20	15	765.2	1.8	N	4	cub.
	Vares	766.4	+0.7	26.0	Cal.	0	B.	—	20	15	765.2	1.8	N	4	cub.
	Avilés	766.4	+0.7	26.0	Cal.	0	B.	—	20	15	765.2	1.8	N	4	cub.
	Gijón	766.4	+0.7	26.0	Cal.	0	B.	—	20	15	765.2	1.8	N	4	cub.
	Oviedo	766.4	+0.7	26.0	Cal.	0	B.	—	20	15	765.2	1.8	N	4	cub.
	Finisterre	766.4	+0.7	26.0	Cal.	0	B.	—	20	15	765.2	1.8	N	4	cub.
	Santiago	766.4	+0.7	26.0	Cal.	0	B.	—	20	15	765.2	1.8	N	4	cub.
	Pontevedra	766.4	+0.7	26.0	Cal.	0	B.	—	20	15	765.2	1.8	N	4	cub.
	Lugo	766.4	+0.7	26.0	Cal.	0	B.	—	20	15	765.2	1.8	N	4	cub.
Región Cantábrica II	Santander	766.4	+0.7	26.0	Cal.	0	B.	—	20	15	765.2	1.8	N	4	cub.
	Punta Galea	766.4	+0.7	26.0	Cal.	0	B.	—	20	15	765.2	1.8	N	4	cub.
	Bilbao	766.4	+0.7	26.0	Cal.	0	B.	—	20	15	765.2	1.8	N	4	cub.
	Cabo Machichaco	766.4	+0.7	26.0	Cal.	0	B.	—	20	15	765.2	1.8	N	4	cub.
	San Sebastián	766.4	+0.7	26.0	Cal.	0	B.	—	20	15	765.2	1.8	N	4	cub.
Región del Duero III	Zamora	766.4	+0.7	26.0	Cal.	0	B.	—	20	15	765.2	1.8	N	4	cub.
	Palencia	766.4	+0.7	26.0	Cal.	0	B.	—	20	15	765.2	1.8	N	4	cub.
	Burgos	766.4	+0.7	26.0	Cal.	0	B.	—	20	15	765.2	1.8	N	4	cub.
	Soria	766.4	+0.7	26.0	Cal.	0	B.	—	20	15	765.2	1.8	N	4	cub.
	Valladolid	766.4	+0.7	26.0	Cal.	0	B.	—	20	15	765.2	1.8	N	4	cub.
	Salamanca	766.4	+0.7	26.0	Cal.	0	B.	—	20	15	765.2	1.8	N	4	cub.
Región Central IV	Ávila	766.4	+0.7	26.0	Cal.	0	B.	—	20	15	765.2	1.8	N	4	cub.
	Segovia	766.4	+0.7	26.0	Cal.	0	B.	—	20	15	765.2	1.8	N	4	cub.
	Madrid	766.4	+0.7	26.0	Cal.	0	B.	—	20	15	765.2	1.8	N	4	cub.
	Toledo	766.4	+0.7	26.0	Cal.	0	B.	—	20	15	765.2	1.8	N	4	cub.
	Guadalajara	766.4	+0.7	26.0	Cal.	0	B.	—	20	15	765.2	1.8	N	4	cub.
Extrem. ^a Mancha V	Cáceres	766.4	+0.7	26.0	Cal.	0	B.	—	20	15	765.2	1.8	N	4	cub.
	Badajoz	766.4	+0.7	26.0	Cal.	0	B.	—	20	15	765.2	1.8	N	4	cub.
	Ciudad Real	766.4	+0.7	26.0	Cal.	0	B.	—	20	15	765.2	1.8	N	4	cub.
Alto Ebro VI	Logroño	766.4	+0.7	26.0	Cal.	0	B.	—	20	15	765.2	1.8	N	4	cub.
	Pamplona	766.4	+0.7	26.0	Cal.	0	B.	—	20	15	765.2	1.8	N	4	cub.
	Huesca	766.4	+0.7	26.0	Cal.	0	B.	—	20	15	765.2	1.8	N	4	cub.
	Zaragoza	766.4	+0.7	26.0	Cal.	0	B.	—	20	15	765.2	1.8	N	4	cub.
Cataluña VII	Llerida	766.4	+0.7	26.0	Cal.	0	B.	—	20	15	765.2	1.8	N	4	cub.
	Gerona	766.4	+0.7	26.0	Cal.	0	B.	—	20	15	765.2	1.8	N	4	cub.
	Barcelona	766.4	+0.7	26.0	Cal.	0	B.	—	20	15	765.2	1.8	N	4	cub.
	Tarragona	766.4	+0.7	26.0	Cal.	0	B.	—	20	15	765.2	1.8	N	4	cub.
Levante VIII	Teruel	766.4	+0.7	26.0	Cal.	0	B.	—	20	15	765.2	1.8	N	4	cub.
	Castellón	766.4	+0.7	26.0	Cal.	0	B.	—	20	15	765.2	1.8	N	4	cub.
	Valencia	766.4	+0.7	26.0	Cal.	0	B.	—	20	15	765.2	1.8	N	4	cub.
Región del Guadalq. X del SE IX	Albacete	766.4	+0.7	26.0	Cal.	0	B.	—	20	15	765.2	1.8	N	4	cub.
	Alicante	766.4	+0.7	26.0	Cal.	0	B.	—	20	15	765.2	1.8	N	4	cub.
	Murcia	766.4	+0.7	26.0	Cal.	0	B.	—	20	15	765.2	1.8	N	4	cub.
Cuenca del Guadalq. X del SE IX	Sevilla	766.4	+0.7	26.0	Cal.	0	B.	—	20	15	765.2	1.8	N	4	cub.
	Córdoba	766.4	+0.7	26.0	Cal.	0	B.	—	20	15	765.2	1.8	N	4	cub.
	Jaén	766.4	+0.7	26.0	Cal.	0	B.	—	20	15	765.2	1.8	N	4	cub.
	Granada	766.4	+0.7	26.0	Cal.	0	B.	—	20	15	765.2	1.8	N	4	cub.
	Huelva	766.4	+0.7	26.0	Cal.	0	B.	—	20	15	765.2	1.8	N	4	cub.
Costa del Sur XI	San Fernando	766.4	+0.7	26.0	Cal.	0	B.	—	20	15	765.2	1.8	N	4	cub.
	Tarifa	766.4	+0.7	26.0	Cal.	0	B.	—	20	15	765.2	1.8	N	4	cub.
	Málaga	766.4	+0.7	26.0	Cal.	0	B.	—	20	15	765.2	1.8	N	4	cub.
	Almería	766.4	+0.7	26.0	Cal.	0	B.	—	20	15	765.2	1.8	N	4	cub.
Balears XII	Palma	766.4	+0.7	26.0	Cal.	0	B.	—	20	15	765.2	1.8			