

DIRECCIÓN GENERAL DEL INSTITUTO GEOGRÁFICO Y ESTADÍSTICO

AÑO XXVI

BOLETÍN

1918

Núm. 215

DEL

4 de Agosto

OBSERVATORIO CENTRAL METEOROLÓGICO

Observaciones del Extranjero

Estaciones	Observaciones de la mañana á las 7 ^h						Id. en las 24 horas		Id. de la vispera por la tarde						
	Barómetro		Temperatura	Viento		Estado del cielo	Estado del mar	Lluvia ó nieve	Temp. extr. ^{as}		Barom. á 0° y al nivel del mar	Temperatura	Viento		Estado del cielo
	á 0° y al nivel del mar	Variación en 3 horas		Dirección	F ^{va}				Max. ^a	Min. ^a			Dirección	F ^{va}	
Escandinavia	Bodo	751.7	0.0	1.7	8	1	c. d.	lana	19	11	759.4	1.7	8	1	4.
	Cristiansund	750.4	0.0	1.3	Cal.	0	sub.	nu.	13	10	761.4	1.3	4	3	c. sub.
	Skudesnoes														
Europa Oriental y Central	Riga														
	Moscou														
	Nicolaiew														
	Feldkirch														
	Czernovitz														
	Cracovia														
	Pola														
	Viena														
	Berlin														
Berna															
Islas Británicas	Stornoway														
	Shields														
	Valentia														
Francia	Gris Nez														
	St. Mathieu														
	Isla de Aix														
	Biarritz														
	Paris														
	Clermont														
	Perpiñán														
Cabo Sicié															
Niza															
Italia	Liorna														
	Roma														
	Cagliari														
	Palermo														
Portugal	Porto	757.3	+0.5	18.4	S.S.E.	2	c. sub.	nu. de	20	12	766.4	16.4	N	4	4.
	Lisboa	755.0	+0.7	16.	N.N.E.	3	4.	nu. gria.	20	16	763.9	22	N.N.W.	4	sub.
	Lagos	754.1	0.0	12	N.E.	1	4.	nu.	26	17	753.4	23	N	2	c. d.
	Horta	752.2	+0.1	2.0	N.W.	4	c. sub.	nu.	25	20	771.0	20	S.W.	4	c. sub.
	Flores														
	Punta Delgada	770.0	0.0	12.0	Cal.	0	c. sub.	lana	1	24	771.0	19.3	N.W.	1	4.
Funchal	757.1	+0.4	1.7	N.E.	3	c. sub.	nu.	23	19	765.8	23	N.E.	3	sub.	
Marruecos y Argelia	Tánger														
	Orán														
	Laghounat														
	Argel														
	Cap de Gardé														
	Túnex														
Biskra															

Radiogramas

Precios de suscripción

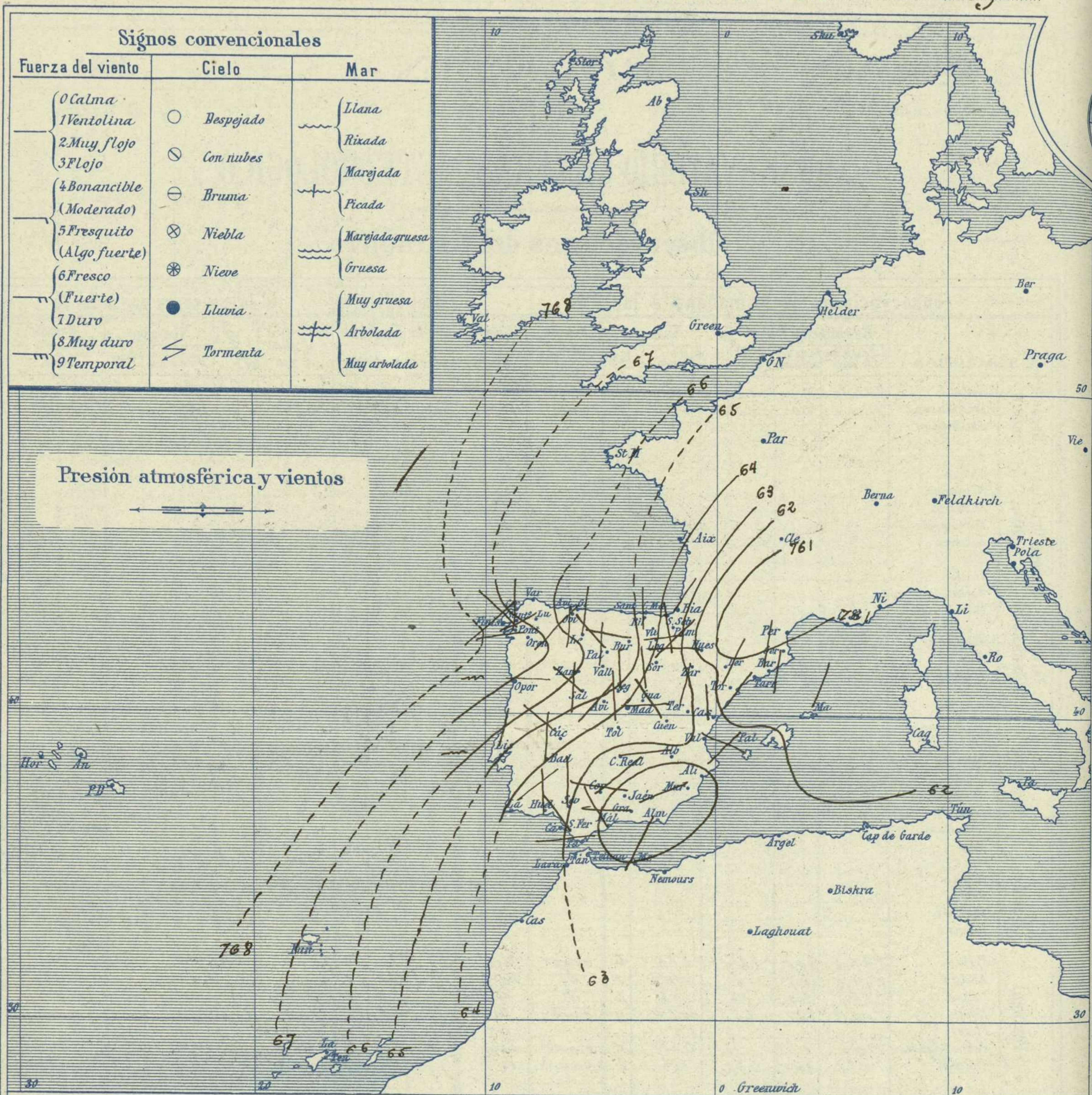
España Un año 18 pesetas. Un semestre pesetas
Extranjero Un año 30 pesetas

Administrador { Habilitado del material de la Dirección general del
Instituto Geográfico y Estadístico. Madrid

Dirección : Adresse : Address :

Señor
Jefe del Observatorio Central Meteorológico
Parque del Retiro
Madrid. (ESPAÑA)

Apartado n.º 285.



Estado general

Sobre el Mediterraneo Superior y la parte Sur de Francia existe un área de presiones débiles relativas, cuyo influjo se aprecia en la península Ibérica, principalmente al originar vientos del Norte.

Persiste aun el régimen lluvioso en Cantabria y en Aragón se registraron algunos chubascos de carácter tormentoso. La temperatura máxima de ayer fue de 33 grados en Sevilla y la mínima de hoy ha sido de 7 grados en Segovia.

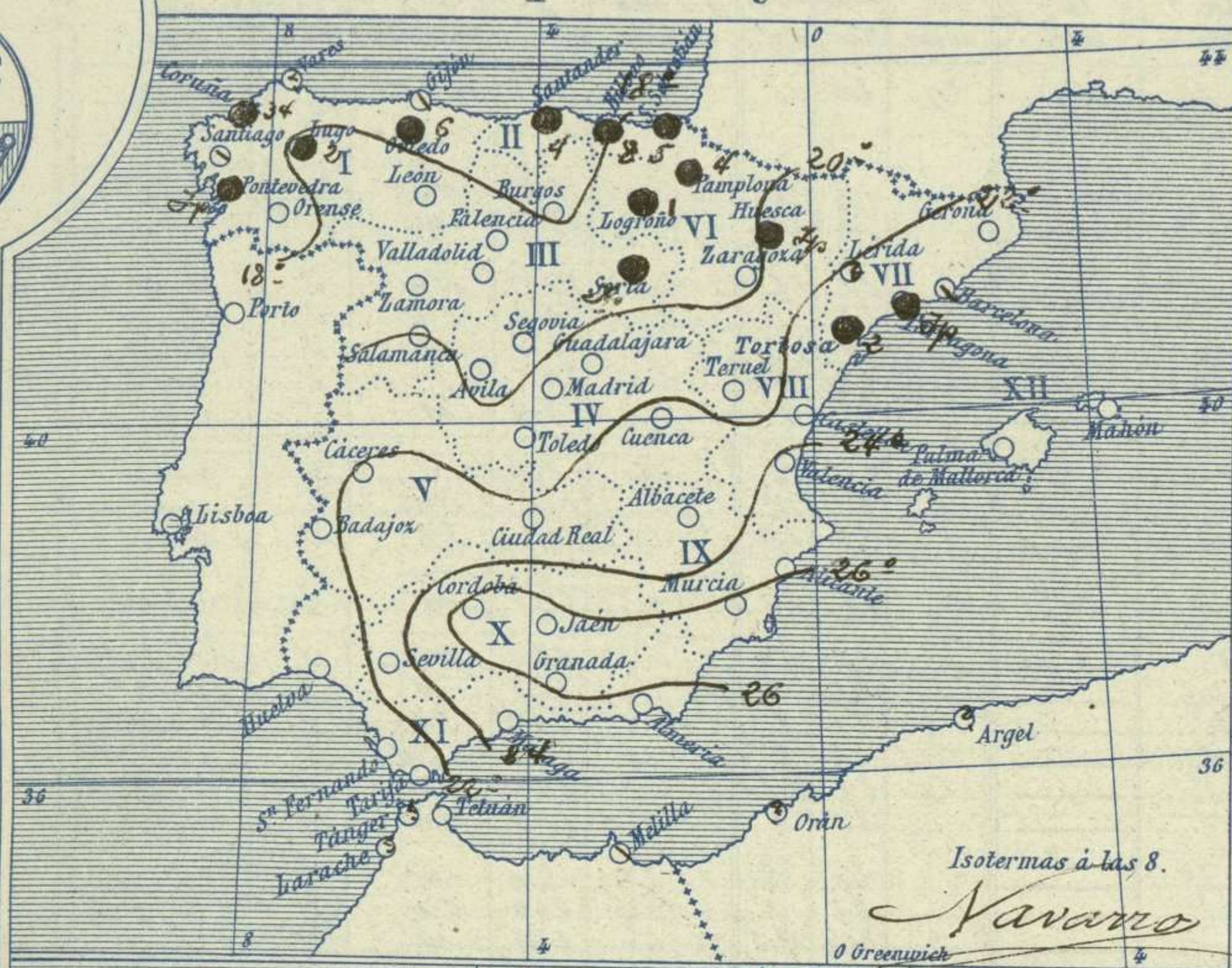
Las presiones altas residen al Occidente de las Acores.

Saura

El Director general: Marqués de Teverga

El Ingeniero Geógrafo Jefe del Observatorio. J. Galbis

Temperaturas y Lluvias



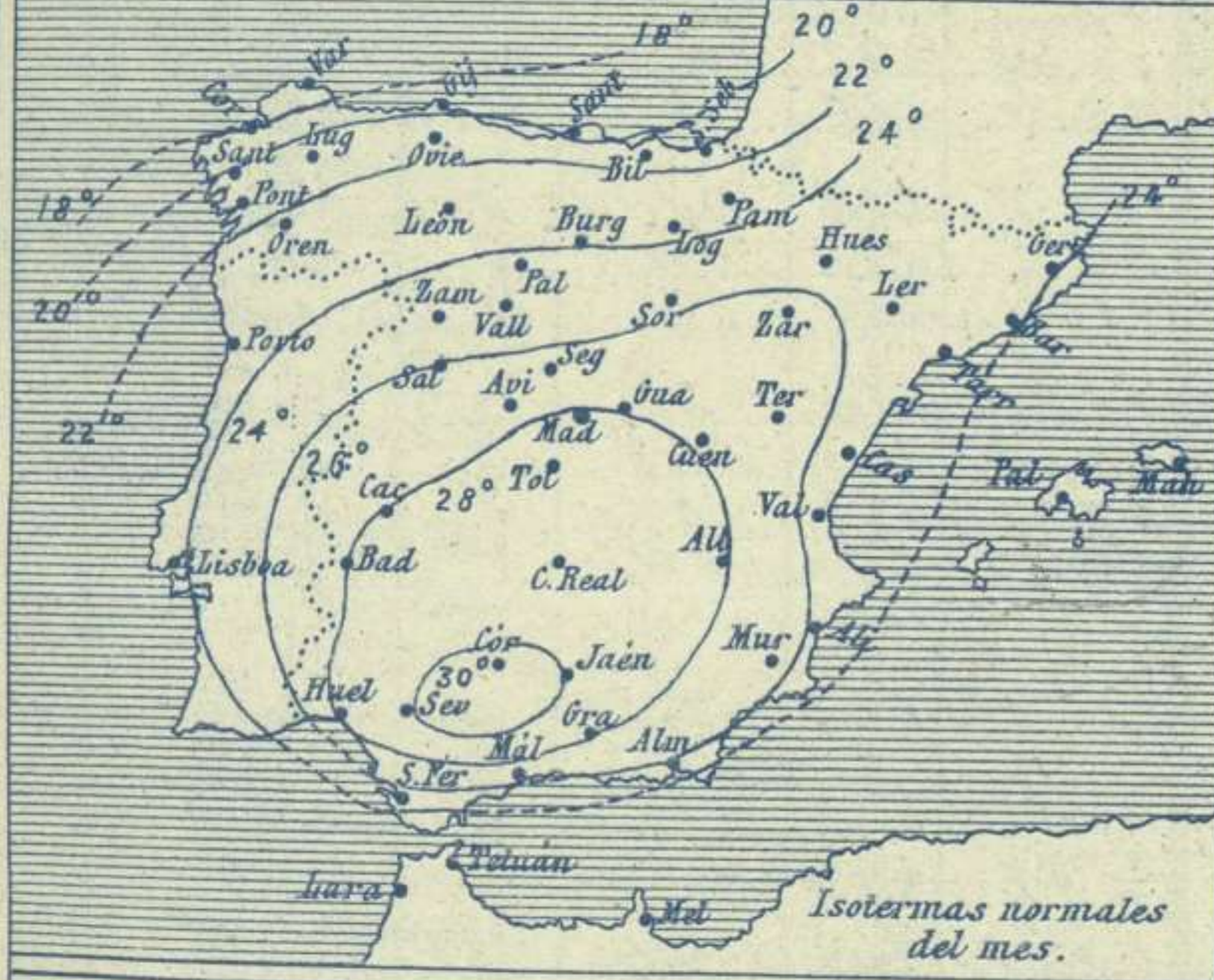
Tiempo probable

EN LAS REGIONES

I
II
III
IV
V
VI
VII
VIII
IX
X
XI
XII

No se hace predicción.

Los números colocados al lado de ● designan m/m de lluvia recogida.



Telegrama para las Comandancias de Marina depositado a las h m

No se envia telegrama.

Observaciones de Madrid entre 12^h del día 3 y 12^h del día 4

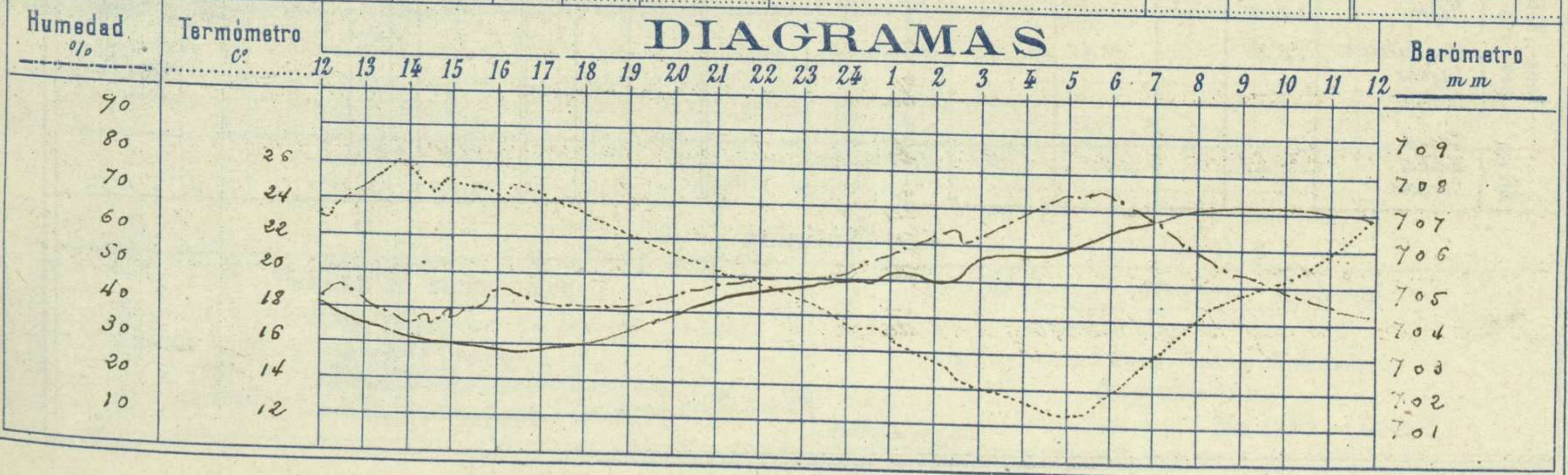
PARQUE DEL RETIRO (Altitud 667 m^s)

Observaciones aerológicas

Hora.....

Hora	Barómetro m m	Termómetro C°	Humedad o/o	Viento		Lluvia o Nieve	Estado del Cielo	Notas	Alturas	Dirección del viento	Fuerza O a 9	Alturas	Dirección del viento	Fuerza O a 9
				Dirección	F ^{va} O a 9									
12	704.1	23.1	43	W	1	-	Cubierto	Temp. ^a máx ^a a la sombra 26.0 id. mínima id. 12.5 Horas de sol despejado en el día de ayer 5 ^h 50 ^m						
16	702.9	24.4	45	W	3	-	Casi cubto							
20	703.8	21.0	45	WNW	2	-	Nuboso							
24	705.0	17.7	51	WNW	2	-	Despejado							
4	705.8	13.1	67	WSW	0	-	Id.							
8	707.1	17.9	59	0	1	-	Id.							
12	707.0	23.8	44	SE	0	-	Id.							

DIAGRAMAS



Observaciones de España

Observaciones de la mañana á 8 horas								Id. en las 24 horas			Id. de la vispera á 16 horas					
Estaciones	Barómetro		Temperatura	Viento		Estado del cielo	Estado del mar	Lluvia ó nieve	Temp. extr. ^{as}		Barom. á 0° y al nivel del mar	Temperatura	Viento		Estado del cielo	
	á 0° y al nivel del mar	Variación en 3 horas		Dirección	F ^{za}				Max. ^a	Min. ^a			Dirección	Fuerza		
Región del N.W. I.	La Coruña	765.2	+0.8	1.2	S.W.	1	nub.	Nub.	34	20	15	765.2	19	W.S.W.	2	c. nub.
	Vares															
	Avilés															
	Gijón	765.2	+0.0	12.2	S.W.	2	nub.	Cal.	19	15	15	765.4	17.2	N.W.	4	nub.
	Oviedo	764.7	+0.0	16.4	S	1	nub.	—	5	20	14	764.6	12.6	W	1	nub.
	Finisterre															
	Santiago	765.2	+1.0	14.4	N.W.	0	nub.	—	9	21	14	765.2	12.5	N.W.	2	nub.
	Pontevedra	765.9	+0.3	17.0	N	0	nub.	—	10	22	12	765.9	12.2	S.W.	2	c. nub.
Región Cantabrica II	Lugo	765.9	+1.5	15.6	W.S.W.	0	nub.	—	12	12	12	765.7	13.4	W	2	nub.
	Orense	767.6	+1.5	15.8	W	1	nub.	—	24	9	9	767.0	21.5	S	2	nub.
	León	764.7	+1.5	15.5	N	0	nub.	—	22	9	9	765.0	18.4	W	5	nub.
	Santander	766.4	+1.9	16.6	W	2	nub.	W. gran	4	21	15	765.4	17.6	W	4	nub.
Región del Duero III	Punta Galea	763.2	+0.7	16.8	W	6	nub.	W. gran	4	21	15	763.1	13.8	N.W.	6	nub.
	Bilbao	764.7	+2.0	1.8	N	1	nub.	—	3	22	15	764.4	1.3	S.E.	2	nub.
	Cabo Machichaco															
	San Sebastián	763.3	+1.8	18.6	S.E.	4	nub.	W. de	5	23	16	763.2	21.6	W	2	nub.
Región Central IV	Zamora	766.5	+1.0	14.2	S	0	nub.	—	24	10	10	766.3	23.0	N.W.	1	nub.
	Palencia	764.8	+1.0	14.8	N.W.	0	nub.	—	24	8	8	764.4	23.5	W	1	nub.
	Burgos	764.7	+2.0	12.0	S	0	nub.	—	21	8	8	764.2	22.0	S.W.	1	nub.
	Soria	763.6	+0.2	15.4	N.E.	0	nub.	—	22	9	9	763.0	20.6	S.W.	2	nub.
	Valladolid	765.1	+1.1	13.2	N	1	nub.	—	22	21	21	764.7	22.2	S.W.	3	nub.
	Salamanca	762.6	+1.2	16.0	N.W.	1	nub.	—	25	2	2	763.2	21.2	N.W.	4	nub.
Región Extrem. Mancha V	Ávila	764.5	+0.5	16.0	N	1	nub.	—	20	8	8	763.4	19.0	W	4	nub.
	Segovia	765.6	+0.4	17.0	S.W.	0	nub.	—	22	7	7	765.4	21.0	S.W.	1	nub.
	Madrid	763.9	+1.7	17.9	S	1	nub.	—	26.0	14.5	14.5	763.0	22.1	W	2	nub.
	Toledo	764.2	+1.2	18.4	N	1	nub.	—	26	16	16	763.4	25.8	W	2	nub.
	Guadalajara	762.5	+0.2	17.4	N	2	nub.	—	25	12	12	763.4	24.2	W	4	nub.
	Cuenca	763.4	+0.4	19.2	N.W.	2	nub.	—	24	14	14	762.9	23.5	W	2	nub.
Alto Ebro VI	Cáceres	764.2	+0.4	20.4	N.W.	2	nub.	—	28	14	14	764.5	23.0	W	2	nub.
	Badajoz	764.4	+1.0	19.2	N	1	nub.	—	27	14	14	764.2	25.4	N.W.	2	nub.
	Ciudad Real	761.9	+1.0	18.8	S	1	nub.	—	26	15	15	763.4	25.2	S.W.	5	nub.
	Logroño	764.4	+1.0	16.2	N	0	nub.	—	1	25	12	762.7	21.4	N	2	nub.
Cataluña VII	Pamplona	764.0	+1.0	15.6	N.N.E.	2	nub.	—	14	21	12	763.7	20.5	N.N.E.	0	nub.
	Huesca	761.1	+1.0	18.5	W	1	nub.	—	22	12	12	763.6	19.8	N	2	nub.
	Zaragoza	763.1	+1.0	18.4	N.W.	1	nub.	—	27	15	15	762.9	24.0	N.W.	1	nub.
	Lérida	761.2	+0.6	22.4	S	1	nub.	—	24	15	15	761.1	23.2	S	4	nub.
Región Levante VIII	Gerona	761.0	+0.4	24	N	2	nub.	W. de	25	18	18	761.2	2	S	2	nub.
	Barcelona	762.4	+0.4	24	N	2	nub.	W. de	25	18	18	762.2	2	S	2	nub.
	Tarragona	762.4	+0.4	24	N	2	nub.	W. de	25	18	18	762.2	2	S	2	nub.
	Tortosa	762.2	+1.0	23.0	S.W.	2	nub.	W. de	22	18	18	763.0	24.4	S.E.	4	nub.
Región del SEIX	Teruel	762.6	+0.3	12.8	N	0	nub.	—	24	9	9	762.5	24.0	W	0	nub.
	Castellón	761.2	+0.3	22.5	N.W.	0	nub.	W. de	25	17	17	762.9	25.2	S.E.	0	nub.
	Valencia	762.7	+0.3	25.0	S.E.	1	nub.	—	25	12.0	12.0	762.6	25.4	S.E.	1	nub.
Región del X del SEIX	Albacete	763.3	+0.2	19.0	W	1	nub.	—	26	14	14	763.0	25.7	W	2	nub.
	Alicante	761.2	+1.4	25	N.E.	1	nub.	Plana	28	21	21	762.2	26	S.E.	2	nub.
	Murcia	761.5	+0.4	25.4	S.W.	1	nub.	—	33	20	20	762.4	21.2	N.W.	1	nub.
Región del Sur XI	Sevilla	762.6	+0.5	22.2	N	2	nub.	—	23	20	20	762.8	22.2	N.W.	5	nub.
	Córdoba	762.0	+0.5	22.4	N.E.	1	nub.	—	21	20	20	762.3	20.2	W	1	nub.
	Jaén	761.5	+0.5	22.8	W.N.W.	0	nub.	—	23	19.1	19.1	762.8	22.2	W.N.W.	0	nub.
	Granada	762.1	+0.5	22.4	W	1	nub.	—	27	17	17	762.1	27.0	N.W.	4	nub.
Región del Sur XII	Huelva	762.8	+0.5	19.5	N	2	nub.	W. de	21							