

DIRECCIÓN GENERAL DEL INSTITUTO GEOGRÁFICO Y ESTADÍSTICO

AÑO XXVI

Núm.º 129

BOLETÍN

DEL

1918

1.º de Julio

OBSERVATORIO CENTRAL METEOROLÓGICO

Observaciones del Extranjero

Observaciones de la mañana á las 7 ^h								Id.en las 24 horas		Id.de la vispera por la tarde						
Estaciones	Barómetro		Temperatura	Viento		Estado del cielo	Estado del mar	Lluvia ó nieve	Temp.º extr.ºs		Barom.º á 0º y al nivel del mar	Temperatura	Viento		Estado del cielo	
	á 0º y al nivel del mar	Variación en 3 horas		Dirección	F.ºa				Max.º	Min.º			Dirección	F.ºa		
Escandinavia	Bodo															
	Cristiansund															
	Skudesnoes															
Europa Oriental y Central	Riga															
	Moscou															
	Nicolaiew															
	Feldkirch															
	Czernowitz															
	Cracovia															
	Pola															
	Viena															
	Berlin															
Berna																
Islas Británicas	Stornoway															
	Shields															
	Valentia															
Francia	Gris Nez															
	St. Mathieu															
	Isla de Aix															
	Biarritz															
	Paris															
	Clermont															
	Perpiñán															
Cabo Sicié																
Nika																
Italia	Liorna															
	Roma															
	Cagliari															
	Palermo															
Portugal	Porto	76.7.8	+1.0	214	SPW	4	CD	Ala	21	16		184	SPW	2	C	
	Lisboa	76.6.7	+0.7	19	Cal	0	7	Francia	24	13	764.0	182	SPW	2	C	
	Lagos	76.6.9	+1.0	18	E	0	2	Ala	25	16	76.4.1	25	N	2	CD	
	Horta	76.0.4	-0.1	19.0	WSPW	5	ll	Ala	10	21	76.1.4	198	WSPW	5	C	
	Flores															
	Punta Delgada	76.1.5	+0.1	200	WSPW	4	llme	mda	1	22	18	76.2.1	201	WSPW	4	C
	Funchal	76.7.4	+0.1	18	NE	2	7	R	24	18	76.4.9	25	N	2	N	
Marruecos y Argelia	Tánger															
	Orán															
	Laghouat															
	Argel															
	Cap de Garde															
	Túnex															
Biskra																

Radiogramas

Precios de suscripción

España..... Un año 18 pesetas. Un semestre 9 pesetas
Extranjero..... Un año 30 pesetas

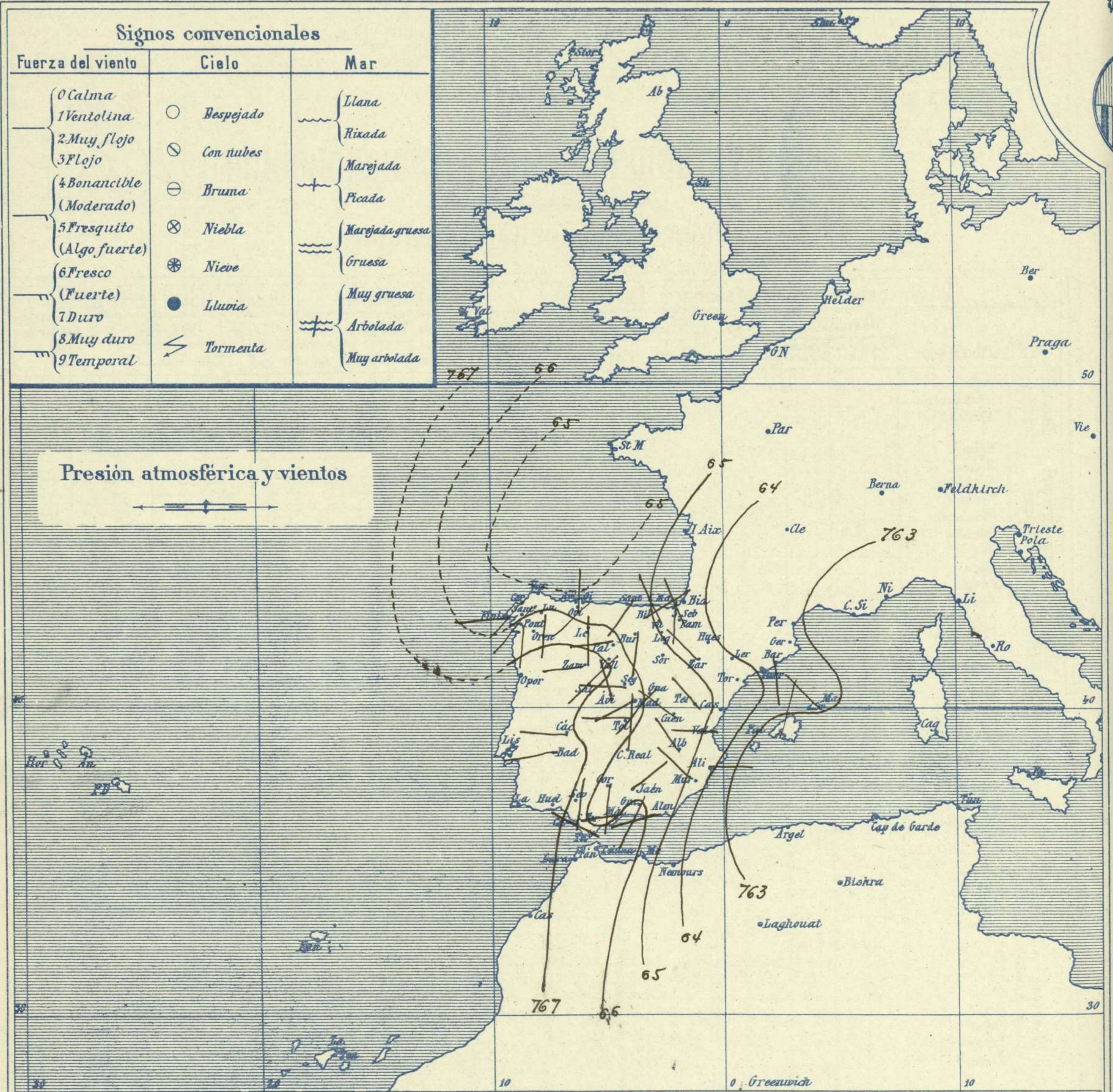
Administrador { Habilitado del material de la Dirección general del
Instituto Geográfico y Estadístico. Madrid

Dirección : Adresse : Address :

Señor
Jefe del Observatorio Central Meteorológico
Parque del Retiro

Apartado n.º 285.

Madrid. (ESPAÑA)



Estado general

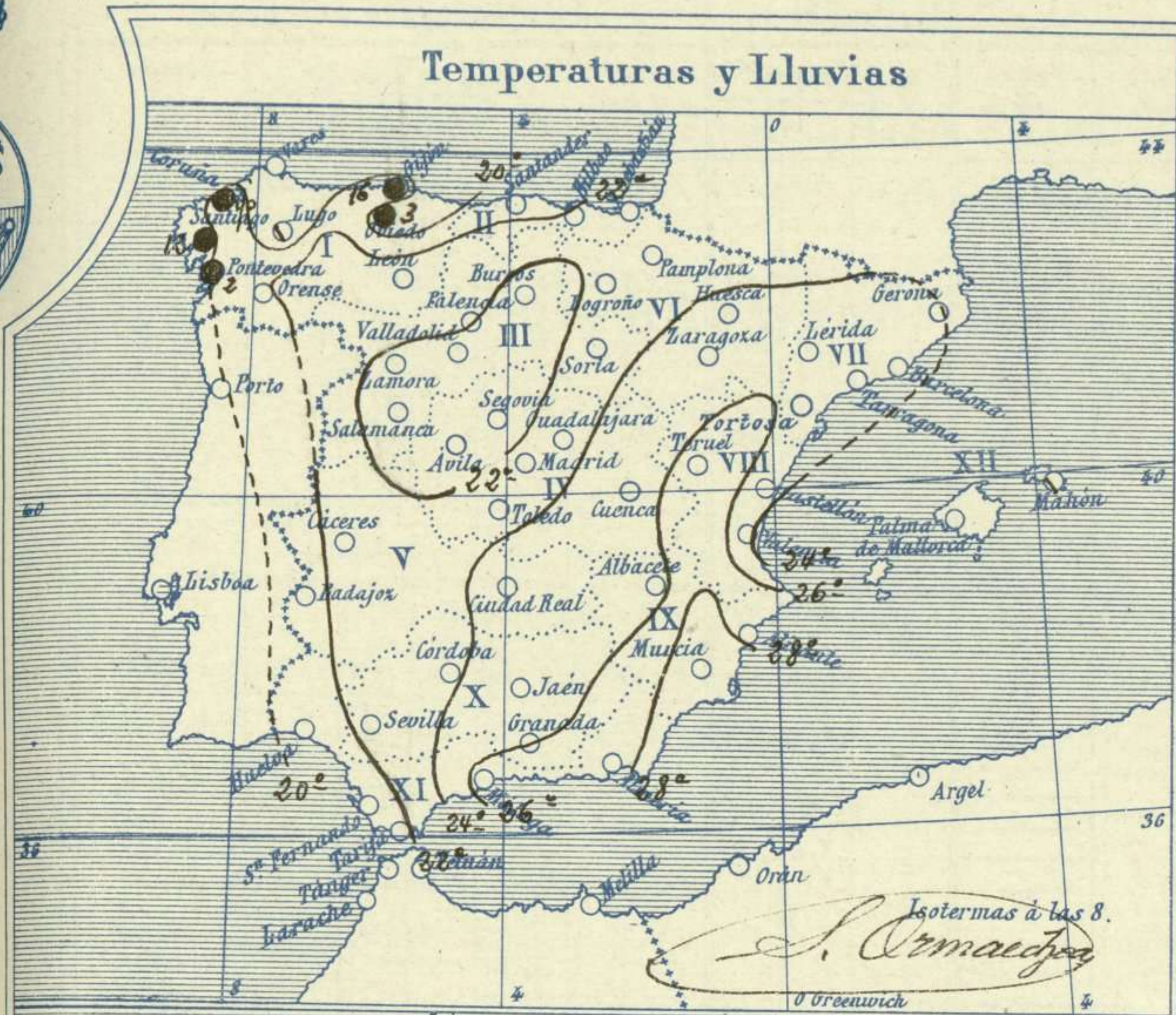
Aparecen hoy situadas las presiones más débiles (762 mm) al Sur de las Baleares y en general las presiones de menor valor están colocadas hacia Europa, mientras que las altas aparecen sobre las Azores, Esta disposición favorece que los vientos soplen de Occidente a Oriente por toda España. Lluvia en Galicia pero el buen tiempo se mantiene por el resto de España. La temperatura máxima de ayer fue de 37 grados en Murcia y Málaga y la mínima de hoy ha sido de 9 grados en León.

El mar está tranquilo por todo el litoral español

El Director general: Marqués de Teverga

El Ingeniero Geógrafo Jefe del Observatorio. J. Galbis





Tiempo probable

EN LAS REGIONES

I } Vientos flojos y moderados de la región del Oeste y tendencia al buen tiempo.

II }

III }

IV }

V }

VI }

VII } Vientos flojos de dirección variable y buen tiempo. Cator.

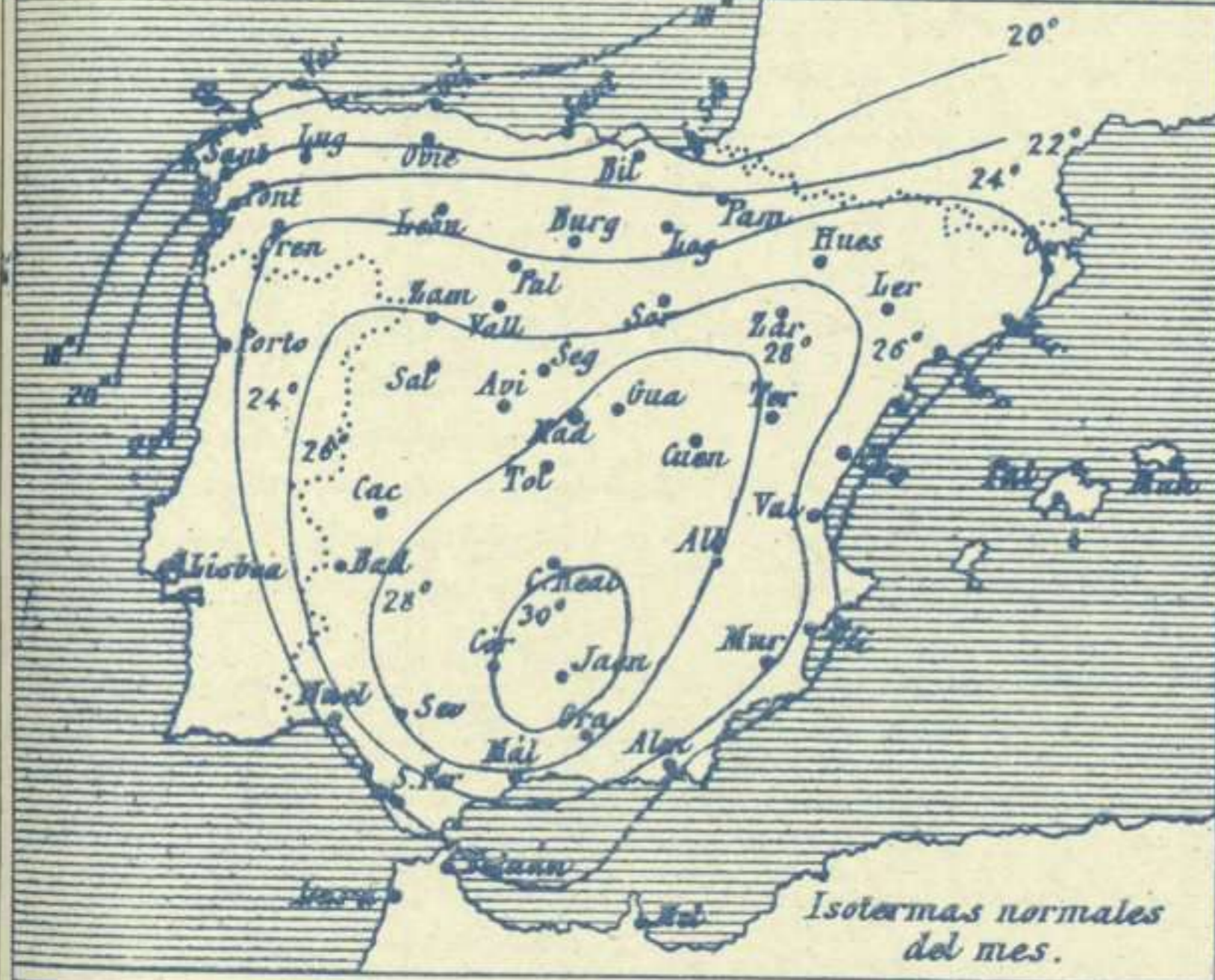
VIII }

IX }

X }

XI }

XII }



Los números colocados al lado de ● designan m/m de lluvia recogida.

Telegrama para las Comandancias de Marina depositado a las 12. h 35. m

Tiende a mejorar el tiempo en las costas de Cantabria y de Galicia.

Observaciones de Madrid entre 12^h del día 17 y 12^h del día 18.

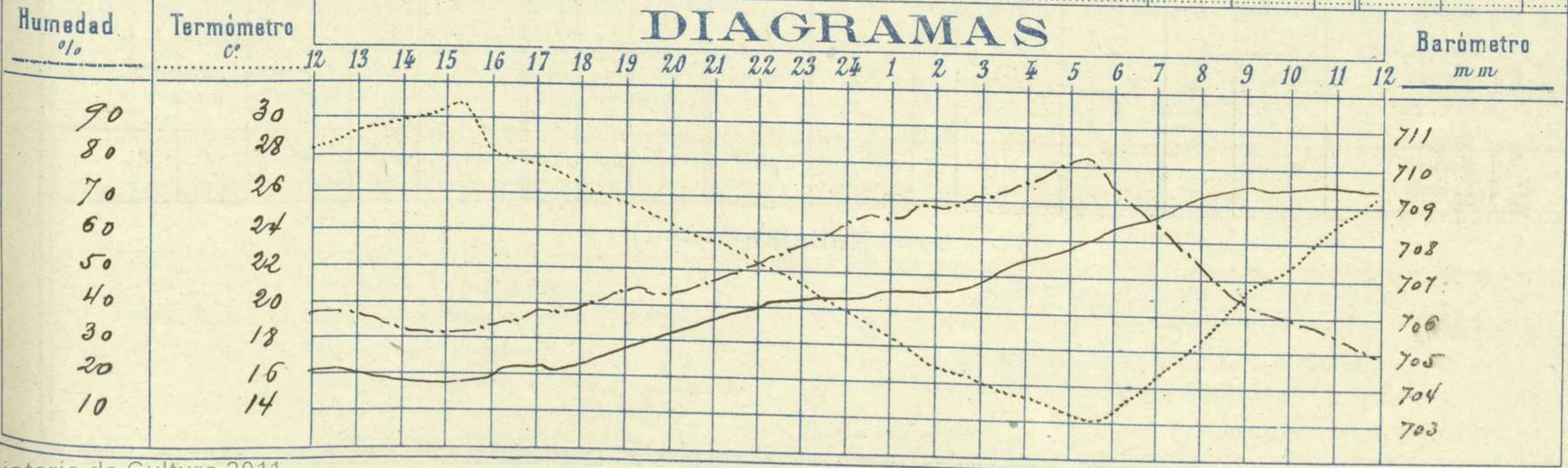
PARQUE DEL RETIRO (Altitud 667 m.)

Hora	Barómetro m m	Termómetro C°	Humedad o/o	Viento		Lluvia o Nieve	Estado del Cielo	Notas
				Dirección	F ^{ra} 0 a 9			
12	704.1	28.4	33	W	1		Id	Temp ^a máx ^a a la sombra 30.9. id. mínima id. 14.3. Horas de sol despejado en el día de ayer 13. h 35. m.
16	704.0	28.6	35	W	2		Id	
20	705.2	24.8	44	W S W	2		Id	
24	708.3	20.2	62	W S W	1		Id	
4	707.5	15.7	70	SW	1		Id	
8	709.2	18.5	57	W S W	0		Id	
12	709.6	26.6	30	SW	1		Id	

Observaciones aerológicas

Hora.....

Alturas	Dirección del viento	Fuerza 0 a 9	Alturas	Dirección del viento	Fuerza 0 a 9



Observaciones de España

Observaciones de la mañana á 8 horas										Id. en las 24 horas			Id. de la vispera á 16 horas			
Estaciones	Barómetro		Temperatura	Viento		Estado del cielo	Estado del mar	Lluvia ó nieve	Temp. extr. ^{as}		Barom. á 0° y al nivel del mar	Temperatura	Viento		Estado del cielo	
	á 0° y al nivel del mar	Variación en 3 horas		Dirección	F ^{za}				Max. ^a	Min. ^a			Dirección	Fuerza		
Región del N.W.I.	La Coruña	7.65.0	+1.0	21	S.W.	1	nub. ^o	Nub. ^o	Trup	23	16	7.60.1	20	S.W.	5	c. nub. ^o
	Vares															
	Avilés															
	Gijón	7.64.9	+0.2	21.0	S.W.	0	S.	S.	1.5	20	15	7.59.7	20.0	N.W.	1	nub. ^o
	Oviedo	7.65.0		16.0	N	0	S.	S.	2	22	14	7.60.2	22.0	N.W.	1	nub. ^o
	Finisterre	7.64.1	+0.8	23.0	W	4	Nub. ^o	Nub. ^o	2	22	20	7.60.5	21.6	N.W.	4	nub. ^o
	Santiago	7.63.2	+1.2	25.5	S.W.	2	Nub. ^o	Nub. ^o	1.5	22	14	7.61.4	19.8	S.W.	5	nub. ^o
	Pontevedra	7.65.0	+0.1	20.1	S	2	c. nub. ^o	Nub. ^o	2	22	16	7.61.2	21.6	S.W.	6	nub. ^o
Lugo	7.63.2		19.5	S	2	nub. ^o	Nub. ^o	2	22	13	7.62.2	21.6	S	2	nub. ^o	
Orense	7.62.3	0.0	19.2	S	1	N	N	25	12	12	7.59.4	23.6	S	2	c. d.	
León	7.66.4		17.5	S	0	S.	S.	22	9	9	7.59.4	21.5	N	2	c. d.	
Región Cantábrica II	Santander	7.65.8	+1.2	23.0	S.W.	1	S.	Nub. ^o	2.4	19	19	7.62.4	20.3	N.W.	5	nub. ^o
	Punta Galea	7.63.4	+1.2	20.4	N.W.	2	c. nub. ^o	Nub. ^o	2.4	18	18	7.62.2	21.6	N	4	nub. ^o
	Bilbao	7.64.8	+1.1	22	S.W.	1	c. d.	Nub. ^o	2.6	15	15	7.58.1	22.8	N	2	nub. ^o
	Cabo Machichaco															
San Sebastián	7.59.6		22.0	S	1	S.	Nub. ^o	2.5	16	16	7.58.6	22.0	N.W.	2	c. d.	
Región Duero III	Zamora	7.67.3		16.0	W	2	S.	Nub. ^o	2.6	12	12	7.60.4	22.8	W	1	nub. ^o
	Palencia	7.66.4	+1.0	18.6	W	2	S.	Nub. ^o	2.2	15	15	7.57.3	23.0	W	0	S.
	Burgos	7.64.8	+2.0	16.0	S	0	S.	Nub. ^o	2.7	12	12	7.56.7	22.6	S.W.	2	nub. ^o
	Soria	7.64.8	+0.9	17.4	S.W.	5	S.	Nub. ^o	2.0	13	13	7.54.6	22.7	S	7	c. d.
	Valladolid	7.67.4	+1.8	13.6	S.W.	1	c. d.	Nub. ^o	2.7	12	12	7.58.7	23.6	N.W.	6	nub. ^o
	Salamanca	7.64.8	+1.2	19.4	N.W.	2	S.	Nub. ^o	2.0	11	11	7.58.1	23.4	N.W.	6	c.
Región Central IV	Ávila	7.65.7		14.0	N.W.	1	S.	Nub. ^o	2.6	11	11	7.57.4	24.2	W.S.W.	4	nub. ^o
	Segovia	7.67.1	+1.6	15.0	W	1	c. d.	Nub. ^o	2.6	10	10	7.54.6	25.0	S.W.	5	S.
	Madrid	7.66.0	+1.4	18.5	W.S.W.	0	S.	Nub. ^o	2.0	14	14	7.57.5	23.6	W	2	S.
	Toledo	7.66.0	+1.1	20.4	W	1	S.	Nub. ^o	2.2	18	18	7.56.7	21.0	S.W.	1	S.
	Guadalajara	7.65.1	+1.2	19.9	S.W.	0	c. d.	Nub. ^o	2.0	15	15	7.57.6	22.0	W	1	S.
	Cuenca	7.61.1	+0.4	19.0	N.W.	2	S.	Nub. ^o	2.5	16	16	7.56.2	24.2	S.	1	S.
Alto Extrem. ^o Ebro VI	Cáceres	7.67.0		20.2	W	1	S.	Nub. ^o	2.0	12	12	7.61.2	25.3	S.	2	c. d.
	Badajoz	7.67.6		19.0	W	1	S.	Nub. ^o	2.9	15	15	7.61.2	23.2	N.W.	1	c. d.
	Ciudad Real	7.65.1	+0.4	21.0	N	2	S.	Nub. ^o	2.2	16	16	7.58.2	20.2	S.W.	5	c. d.
	Logroño	7.64.3		21.4	W	1	S.	Nub. ^o	3.5	18	18	7.55.7	24.0	W	2	N
Pamplona	7.63.9		20.4	N.W.	0	S.	Nub. ^o	3.5	15	15	7.54.6	21.2	N.W.	1	c. d.	
Huesca	7.62.6	+2.0	24.2	W	2	S.	Nub. ^o	3.0	18.5	18.5	7.54.3	23.0	E	2	N	
Zaragoza	7.64.6	+1.0	23.4	N.W.	1	S.	Nub. ^o	2.6	18	18	7.55.1	25.4	S.	1	c. d.	
Cataluña VII	Lérida	7.62.1	+1.0	27.8	W	1	S.	Nub. ^o	4.0	22	19	7.59.0	29.2	S	2	S.
	Gerona	7.62.8	+0.4	25	S	0	c. d.	Nub. ^o	2.7	20	20	7.59.7	26	S.W.	4	nub. ^o
	Barcelona	7.63.4		21.4	E	1	Nub. ^o	Nub. ^o	2.7	21	21	7.58.7	25.9	S.E.	3	S.
	Tarragona	7.62.1	+1.2	29.1	N.N.W.	4	S.	Nub. ^o	3.0	21	21	7.58.3	28.3	S.E.	3	S.
Tortosa																
Levante VIII	Teruel	7.62.1		21.5	N.W.	0	S.	Nub. ^o	2.2	14	14	7.58.0	21.2	S	0	S.
	Castellón															
Valencia	7.62.5		24.2	W	1	S.	Nub. ^o	2.7	22	22	7.59.7	26.6	S.W.	1	S.	
Región del SE IX	Albacete	7.65.8	+1.2	21.2	N.W.	1	S.	Nub. ^o	2.4	16	16	7.56.9	24.4	W	2	S.
	Alicante	7.62.7	+2.0	22	S	2	S.	Nub. ^o	2.1	22	22	7.58.6	27	S	1	S.
	Murcia	7.62.7		29.2	N.W.	4	S.	Nub. ^o	2.7	22	22	7.56.9	26.0	S.	1	S.
Cuenca del Guadalquiv. X	Sevilla	7.66.0		24.0	N.E.	4	S.	Nub. ^o	3.2	18	18	7.61.7	20.4	S.W.	4	S.
	Córdoba	7.62.2	+1.0	21.6	S	1	S.	Nub. ^o	2.2	19	19	7.60.2	21.6	S.W.	5	S.
	Jaén	7.65.9		22.2	N.E.	0	S.	Nub. ^o	3.2	17	17	7.60.1	20.8	W	1	S.
	Granada	7.65.7		21.2	S.W.	1	S.	Nub. ^o	2.0	15	15	7.61.7	22.0	W	4	S.