

DIRECCIÓN GENERAL DEL INSTITUTO GEOGRÁFICO Y ESTADÍSTICO

AÑO XXIX

Núm.º 265

SERVICIO METEOROLÓGICO BOLETÍN

1921

22 de Septiembre

OBSERVACIONES DEL EXTRANJERO

ESTACIONES	PRESIÓN MILIBARES				VIENTO	TEMPERATURA	TIEMPO	PRESIÓN MILIBARES	VIENTO	ESTACIONES	PRESIÓN MILIBARES				VIENTO	TEMPERATURA	TIEMPO	PRESIÓN MILIBARES	VIENTO											
	á O°	N. M. G. N.	VARIACIÓN	C. D. y F.							á O°	N. M. G. N.	VARIACIÓN	C. D. y F.						á O°	N. M. G. N.	VARIACIÓN	C. D. y F.							
	OBSERVACIONES Á 7 ^h							OBSERV. Á 18 ^h							OBSERVACIONES Á 7 ^h							OBSERV. Á 18 ^h								
DINAMARCA										Tours																				
Skagen										Saint Mathieu	25,2	0,7		NE-5		D														
Hanestholm										Isla de Aix	26,2	1,3		ENE-5		D														
Copenhague										Clermont																				
Blaavandshuk										Lyon																				
ALEMANIA										Tolosa																				
Hamburgo	25,5		1,3		NW-5		D			Biarritz	24,1	1,3		SW-1		N														
Berlin										Marsella																				
Dresde										Perpiñán	23,7	0,0		E-0		N														
Karlsruhe										Cabo Sicié																				
Munich	26,3		2,0		WNW-1		N			Niza	22,6	0,0		S-1		N														
Aquisgrán										ITALIA																				
HOLANDA										Trento																				
Heider	25,9		0,0		SW-1		D			Pádua																				
BÉLGICA										Trieste																				
Bruselas										Milán																				
ISLAS BRITÁNICAS										Turín																				
Stornoway	11,0		0,7		E-1		N			Génova																				
Aberdeen										Florenca	21,6	0,0		E-0		N														
Glasgow										Ancona																				
Shields	22,9		0,0		ESE-1		D			Roma																				
Malin Head										Nápoles																				
Blacksod	22,6		2,0		SW-1		N			Magdalena																				
Valentia	27,3		0,7		SSE-3		N			Cagliari																				
Holyhead	26,3		1,3		SSW-4		N			Palermo																				
Cranwell										Túnez	19,9	0,7		SW-1		D														
Pembroke										PORTUGAL																				
Greenwich	26,6		0,7		SSW-1		D			Oporto																				
Felixstowe										Lisboa	16,3	0,3		NNE-2	20	N														
Calskol										Lagos																				
Scilly	29,7		0,7		WNW-1		N			Horta																				
AUSTRIA										Flores																				
Viena										Punta Delgada																				
SUIZA										Funchal																				
Berna										ARGELIA																				
FRANCIA										Orán																				
Gris Nez										Argél	17,9	0,4		SSW-1	26	N														
Cherburgo										Laghouat																				
París										Biskra																				
Dijón										Cap de Garde																				

RADIOGRAMAS TRANSMITIDOS DESDE BARCOS

PRECIOS DE SUSCRIPCIÓN

ESPAÑA Un año 36 pesetas. Un semestre 18 pesetas
EXTRANJERO Un año 72 pesetas.

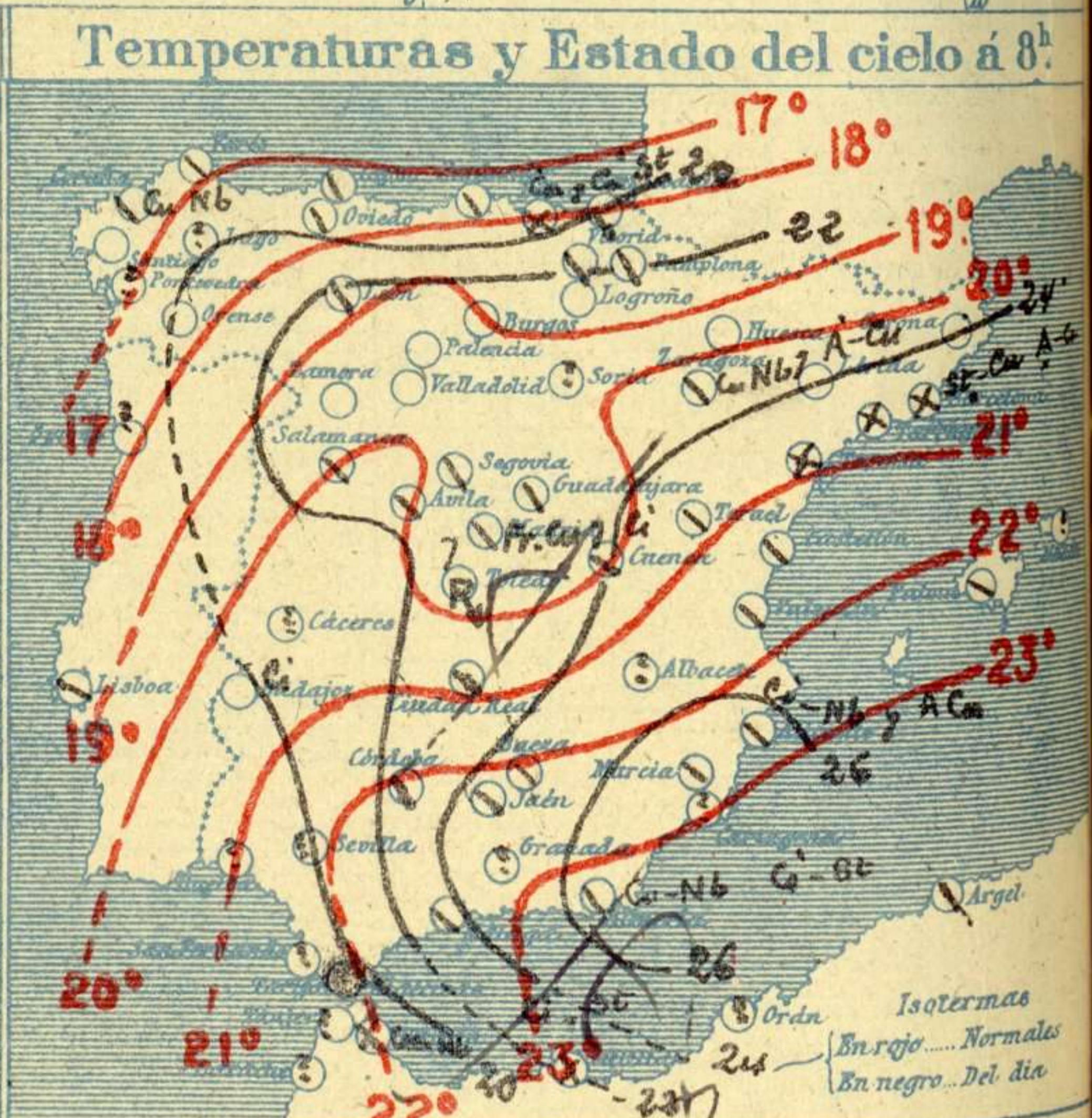
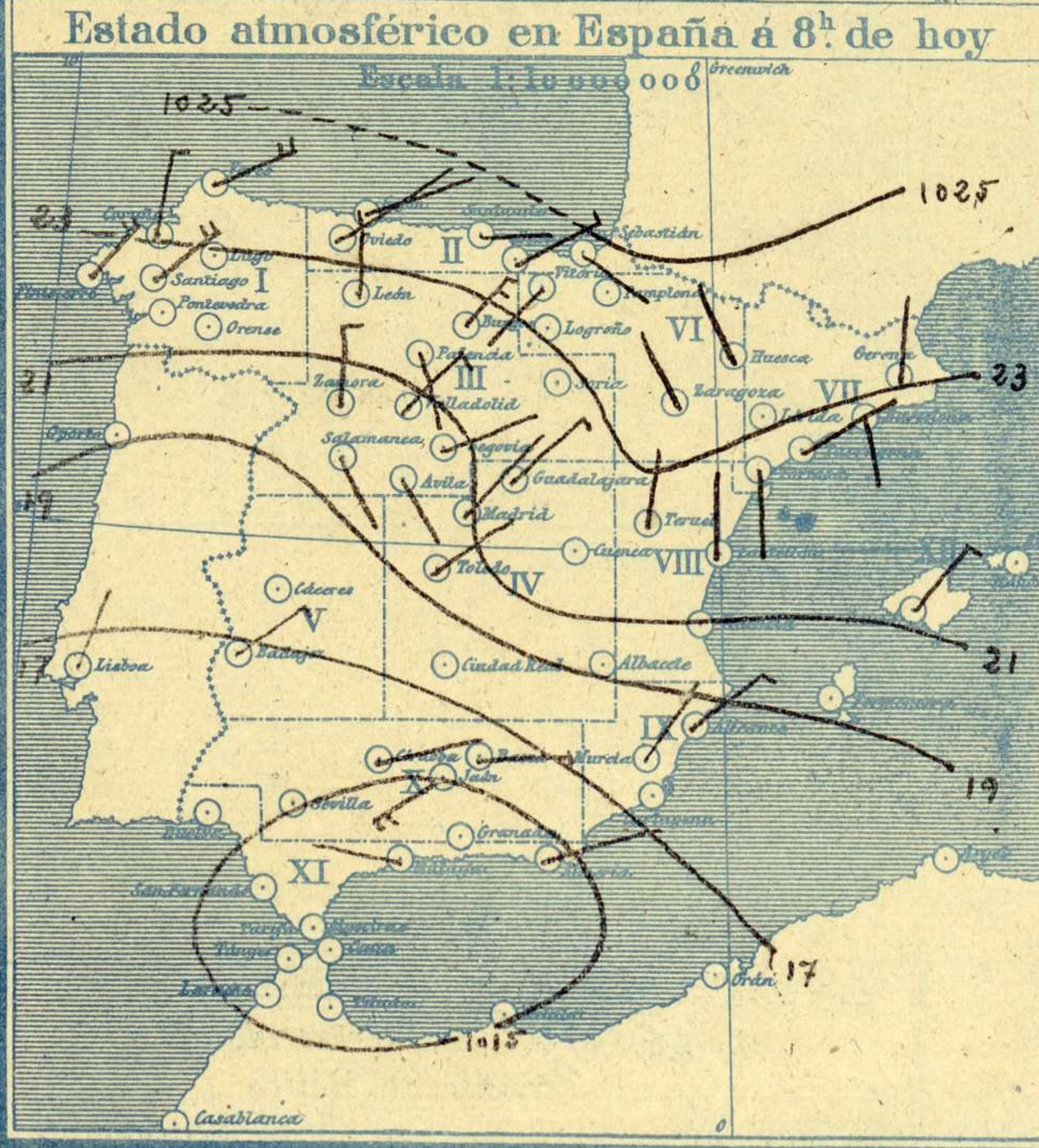
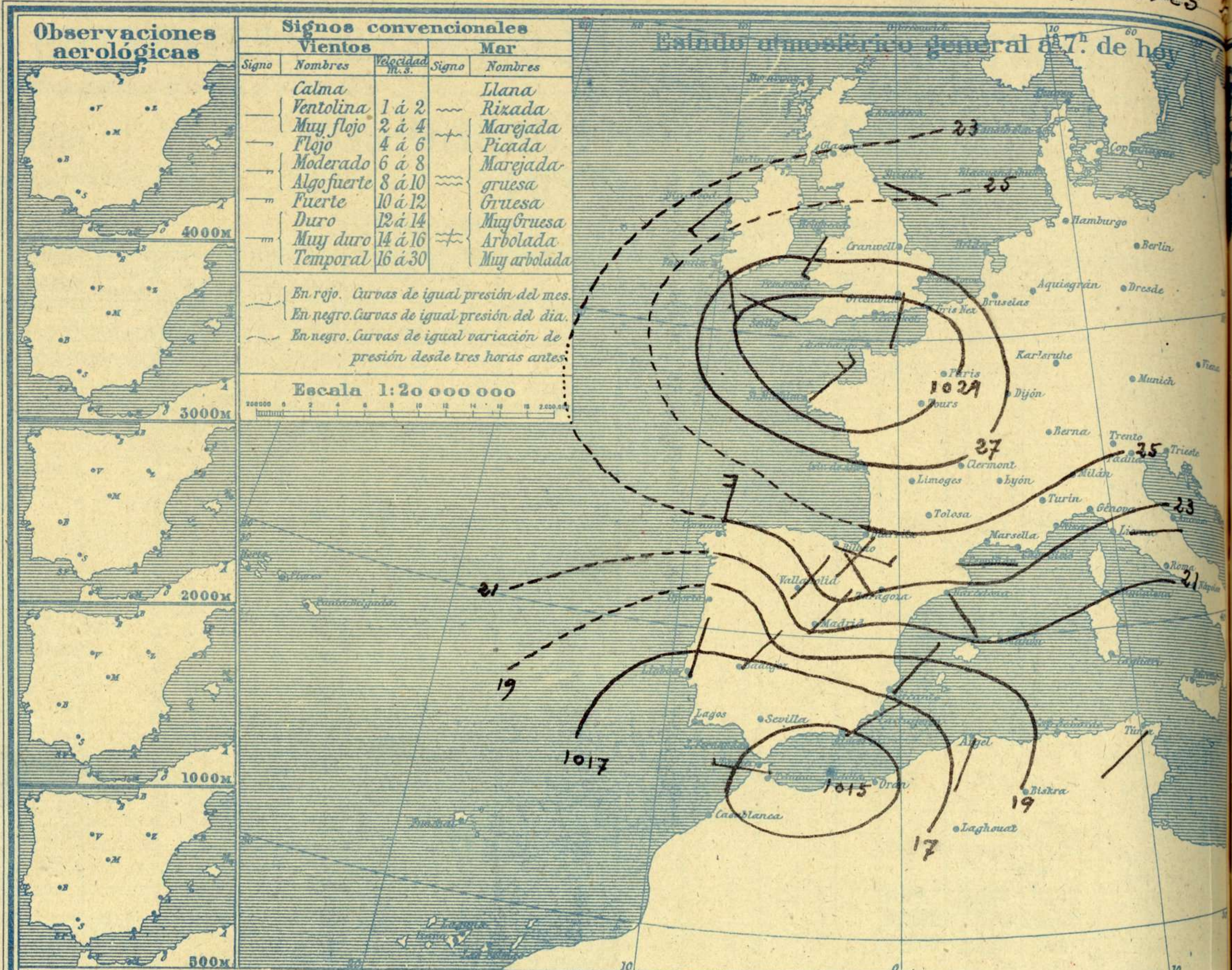
CORRESPONDENCIA . CORRESPONDANCE . CORRESPONDENCE . KORRESPONDENZ

Sr. Jefe del Servicio Meteorológico
Parque del Retiro

ADMINISTRADOR: Sr. Habilitado del Instituto Geográfico y Estadístico

Apartado 285

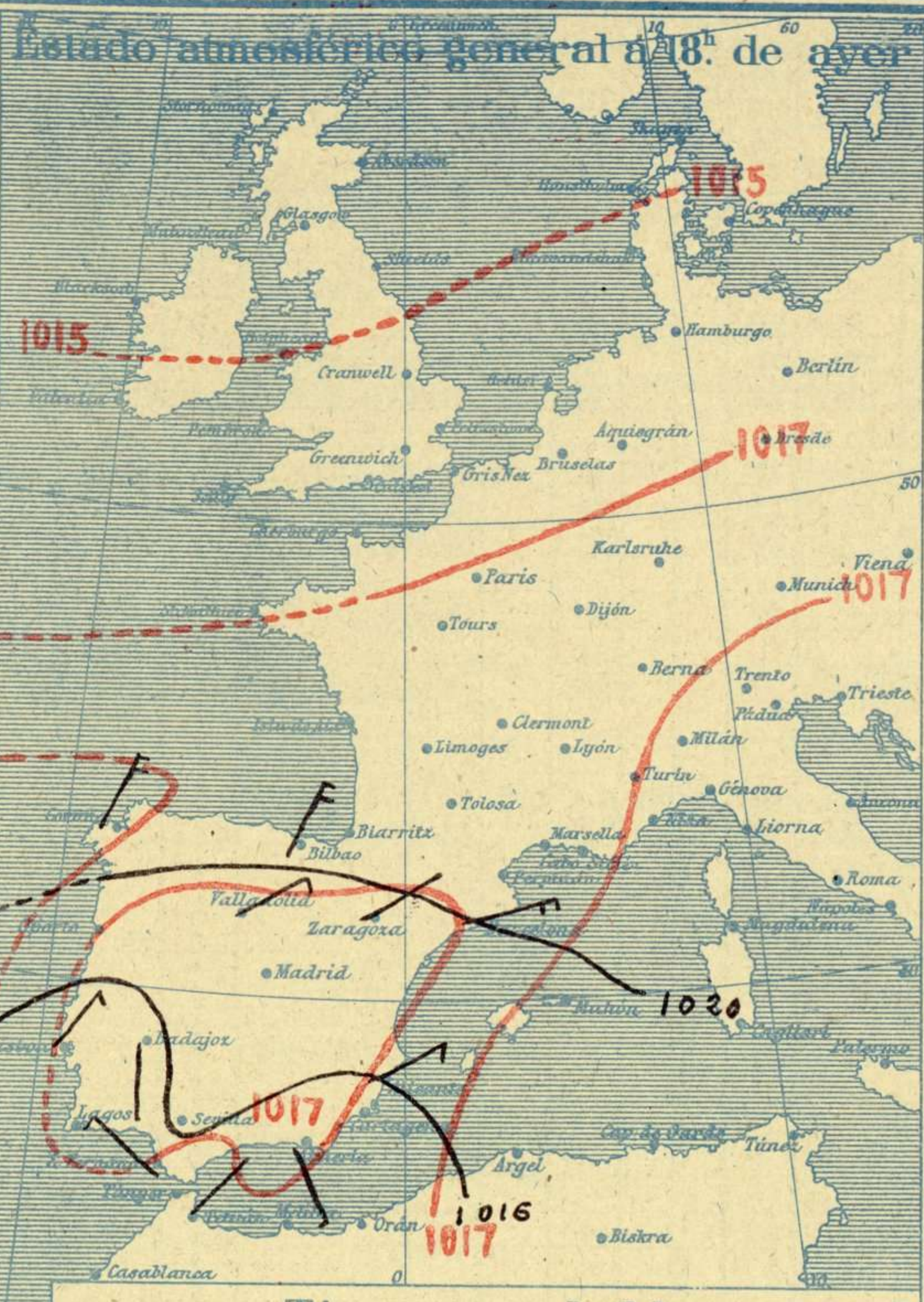
Madrid. (España)



Signos convencionales Cielo		Signos convencionales Visibilidad	
○ Despejado	● Lluvia	0	Sólo se ve hasta 200m
☉ Con nubes	⊛ Nieve	1	Id id 500m
☁ Bruma	R. Tormenta	3	Id id 2000m
⊗ Niebla		5	Id id 10000m
		7	Id id 30000m

Equivalencias de milibares á milímetros de mercurio.

mb.	mm.	mb.	mm.	mb.	mm.
974.0	730.8	998.0	748.6	1022.0	766.6
976.0	732.1	1000.0	750.1	1024.0	768.1
978.0	733.6	1002.0	751.6	1026.0	769.6
980.0	735.1	1004.0	753.1	1028.0	771.1
982.0	736.6	1006.0	754.6	1030.0	772.6
984.0	738.1	1008.0	756.1	1032.0	774.1
986.0	739.6	1010.0	757.6	1034.0	775.6
988.0	741.1	1012.0	759.1	1036.0	777.1
990.0	742.6	1014.0	760.6	1038.0	778.6
992.0	744.1	1016.0	762.1	1040.0	780.1
994.0	745.6	1018.0	763.6	1042.0	781.6
996.0	747.1	1020.0	765.1	1044.0	783.1



Temperaturas extrema y Lluvia

Estaciones	Temperaturas		Lluvia
	Max.	Minima	
REGIÓN DEL N. W.			
La Coruña	21	17	ip
Santiago	22	15	
Pontevedra			
Lugo	18	15	
Orense			
REGIÓN GANTÁBRICA			
Gijón	21	18	14
Oviedo	22	11	38
Santander	24	19	5
Bilbao	25	17	7
San Sebastián	25	19	
REGIÓN DEL DUERO			
León	22	12	
Zamora	28	15	
Palencia	25	16	
Burgos	21	13	
Soria			
REGIÓN CENTRAL			
Valladolid	26	16	
Salamanca	26	13	1
Ávila	22	12	10
Segovia	29	14	2
Madrid	24	14	2
Toledo		13	
Guadalajara	25	13	7
Cuenca	29	11	
Ciudad Real	25	15	14
Albacete			
EXTREMA MADURA			
Cáceres			
Badajoz	27	17	
Vitoria	22	13	7
Logroño	27	14	10
Pamplona	26	16	16
Huesca	27	16	5
Zaragoza	26	17	
ALTO EBRO			
Lérida			
Gerona	27	20	
Barcelona	26	21	
Tarragona	26	20	
Tortosa	25	20	ip
LEVANTE			
Teruel	25	13	3
Castellón	28	22	
Valencia	27	21	ip
Alicante	30	21	ip
Murcia	29	18	1
REGIÓN DEL S. W.			
Sevilla			
Córdoba	28	18	
Jaén	27	17	3
Baeza	33	18	
Granada			
QUENEA DEL SUROCCIDENTAL			
Huelva			
San Fernando			
Algeciras	26	16	0
Málaga	26	20	
Almería	28	22	
COSTA SUR			
Palma	33	22	ip
Mahón			
BALEARES			
Las Palmas			
Laguna			
Izaña			
CANARIAS			
Tetúan	23	18	1
Melilla			
Tánger			

Tiempo probable

- EN LAS REGIONES
- I } Vientos flojes del Norte y tiempo inseguro
 - II }
 - III }
 - IV } Vientos moderados del primer cuadrante y lluvias.
 - V }
 - VI }
 - VII }
 - VIII }
 - IX } Vientos fuertes del primer cuadrante y chubascos tormentosos.
 - X }
 - XI }
 - XII }

Estado General

Sobre el mar Ibérico se halla un centro de presiones débiles relativas que influye sobre el tiempo en España. Las altas presiones se hallan al N. de Francia.

Observaciones en Madrid de 18^h del día 21 á 13^h del día 22

PARQUE DEL RETIRO (Altitud 667 m.)

Horas	Barómetro		Temperatura C.	Humedad %	Viento Dirección	Estado del Cielo	Lluvia	Nieve	Estado del Cielo	Notas	Horas de insolación	
	mm.	milibares									4-50	Temperatura máxima
18	706,7	942,2	21,0	75	Cal	o			Sub ^a		24,1	
1	705,2	940,2	15,2	79	NE	o			Cub ^a		14,4	
7	709,4	945,8	16,7	76	NE	2	1,5		C. Desap ^a		23,8	
13	709,1	945,6	23,1	56	ESE	5	ip		Cub ^a		12,5	
											12,5	
											13,0	
											13,0	
											706,3	

