

# DIRECCIÓN GENERAL DEL INSTITUTO GEOGRÁFICO Y ESTADÍSTICO

AÑO XXVI

## BOLETÍN

1918

Núm. 166

DEL

15 de Junio

### OBSERVATORIO CENTRAL METEOROLÓGICO

#### Observaciones del Extranjero

Estaciones	Observaciones de la mañana á las 7 <sup>h</sup>						Id. en las 24 horas			Id. de la vispera por la tarde					
	Barómetro		Temperatura	Viento		Estado del cielo	Estado del mar	Lluvia ó nieve	Temp. extr. <sup>as</sup>		Barom. á 0° y al nivel del mar	Temperatura	Viento		Estado del cielo
	á 0° y al nivel del mar	Variación en 3 horas		Dirección	F <sup>va</sup>				Max. <sup>a</sup>	Min. <sup>a</sup>			Dirección	F <sup>va</sup>	
Escandinavia	Bodo														
	Cristiansund														
	Skudesnoes														
Europa Oriental y Central	Riga														
	Moscou														
	Nicolaiev														
	Feldkirch														
	Czernorvitx														
	Cracovia														
	Pola														
	Viena														
Islas Británicas	Stornoway														
	Shields														
	Valentia														
Francia	Gris Nex														
	St. Mathieu														
	Isla de Aix														
	Biarritz														
	Paris														
	Clermont														
	Perpiñán														
Italia	Liorna														
	Roma														
	Cagliari														
	Palermo														
Portugal	Porto	762.5	+0.1	19.1	SW	2	N	Des.	21	13	763.3	17.8	C	0	N
	Lisboa	760.4	+0.4	21	N.W.	2	N	Nub.	24	21	760.6	2.3	N.W.	4	N
	Lagos	7													
	Horta	776.4	+0.4	16.0	N.W.	5	Unere	Nub.	2	19	772.0	17.4	N.W.	5	Nub.
	Flores														
	Punta Delgada	769.7	+0.2	17.5	E.N.E.	2	N	Des.	20	16	770.1	16.4	E.N.E.	2	N
Marruecos y Argelia	Funchal	764.6	0.0	16	N	3	N	Nub.	21	16	764.0	20	N	3	Nub.
	Tánger														
	Orán														
	Laghounat														
	Argel														
	Cap de Garde														
Túnex															
Biskra															

#### Radiogramas

#### Precios de suscripción

España..... Un año 18 pesetas. Un semestre 9 pesetas  
Extranjero..... Un año 30 pesetas

Administrador { Habilitado del material de la Dirección general del Instituto Geográfico y Estadístico. Madrid

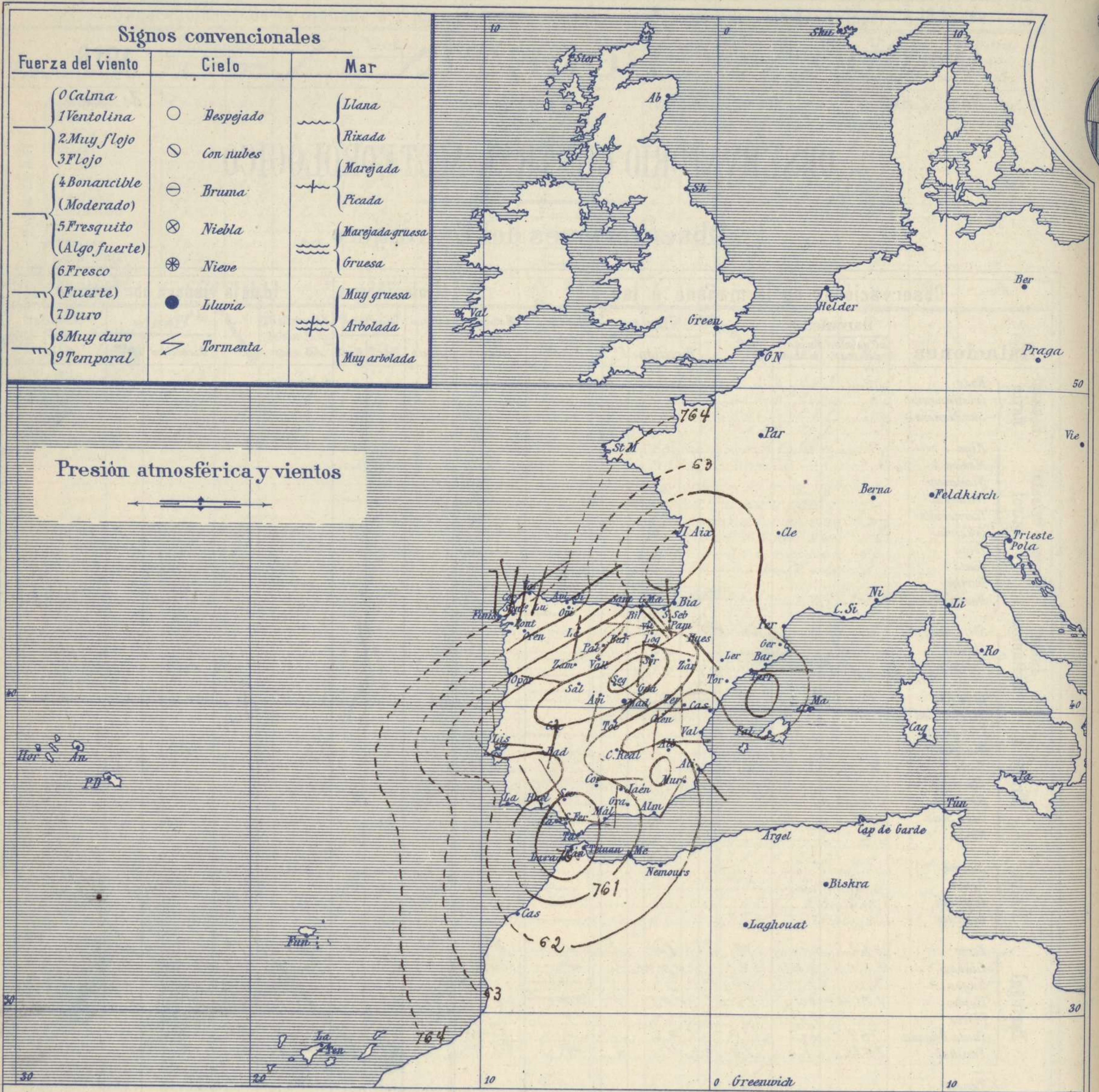
#### Dirección : Adresse : Address :

Señor  
Jefe del Observatorio Central Meteorológico  
Parque del Retiro

Madrid. (ESPAÑA)

Apartado n.º 285.





**Estado general**

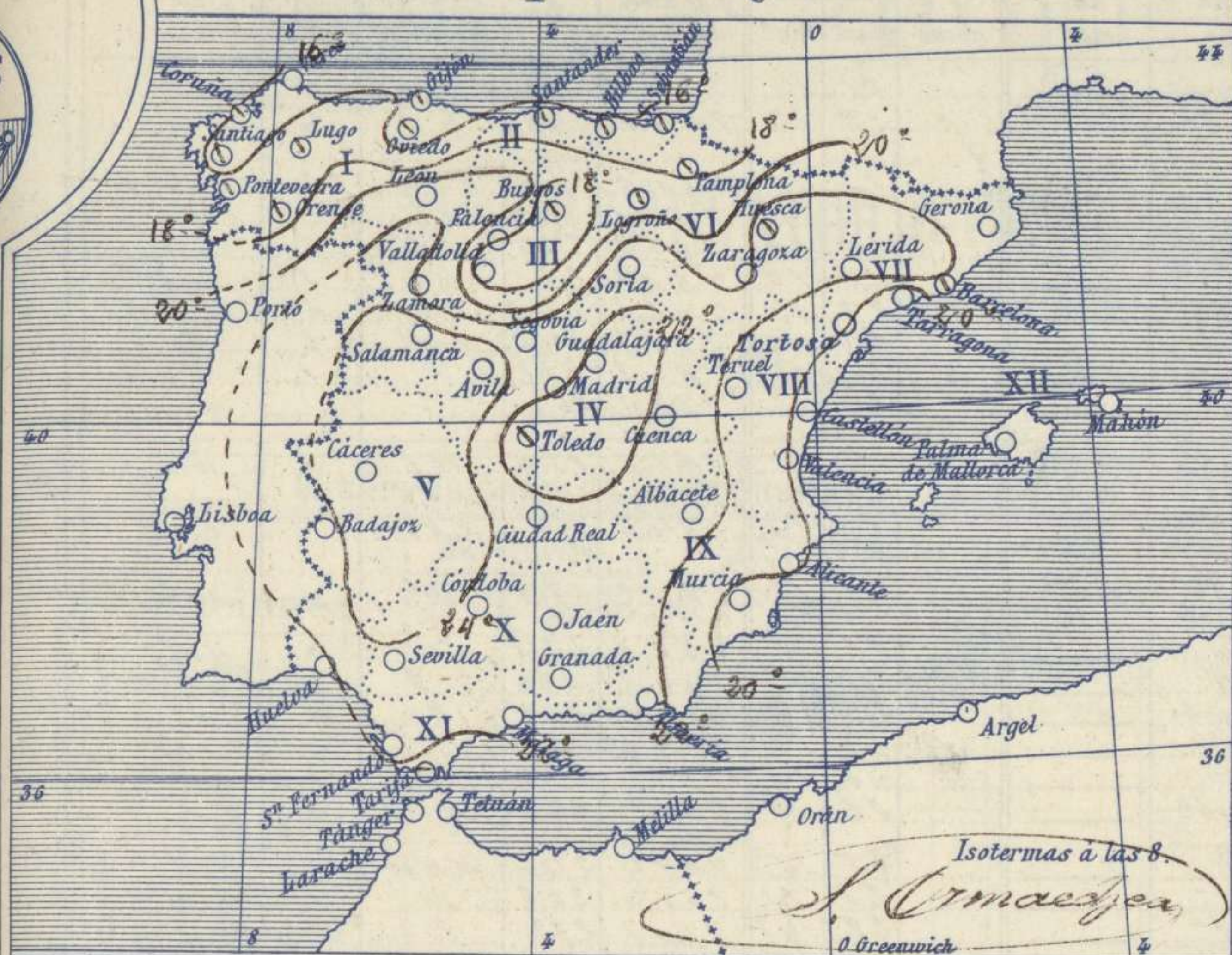
Se están formando en la península Ibérica varios centros de presiones débiles, todos ellos son hasta ahora de poca importancia (760 mm) pero hacen que pierda estabilidad el buen tiempo que se disfruta en España. Sobre Cantabria y Galicia el cielo está muy cargado de nubes pero no llueve y en el resto de España luce el Sur. La temperatura máxima de ayer fue de 35 grados en Sevilla y Córdoba y la mínima de hoy ha sido de 7 grados en Teruel. Las presiones altas deben de hallarse colocadas sobre el Atlántico, al Norte de las Azores. El mar está tranquilo por todo el litoral español

El Director general: Marqués de Teverga

El Ingeniero Geógrafo Jefe del Observatorio. J. Galbis



Temperaturas y Lluvias



Tiempo probable

EN LAS REGIONES

- I
- II
- III
- IV
- V
- VI
- VII
- VIII
- IX
- X
- XI
- XII

*Vientos flojos de direccion variable y tendencia al regimen tormentoso.*

Los números colocados al lado de ● designan m/m de lluvia recogida.

Telegrama para las Comandancias de Marina depositado a las 12 h 40 m

*Se inicia el regimen tormentoso en la península Iberica.*

Observaciones de Madrid entre 12<sup>h</sup> del dia 14 y 12<sup>h</sup> del dia 15

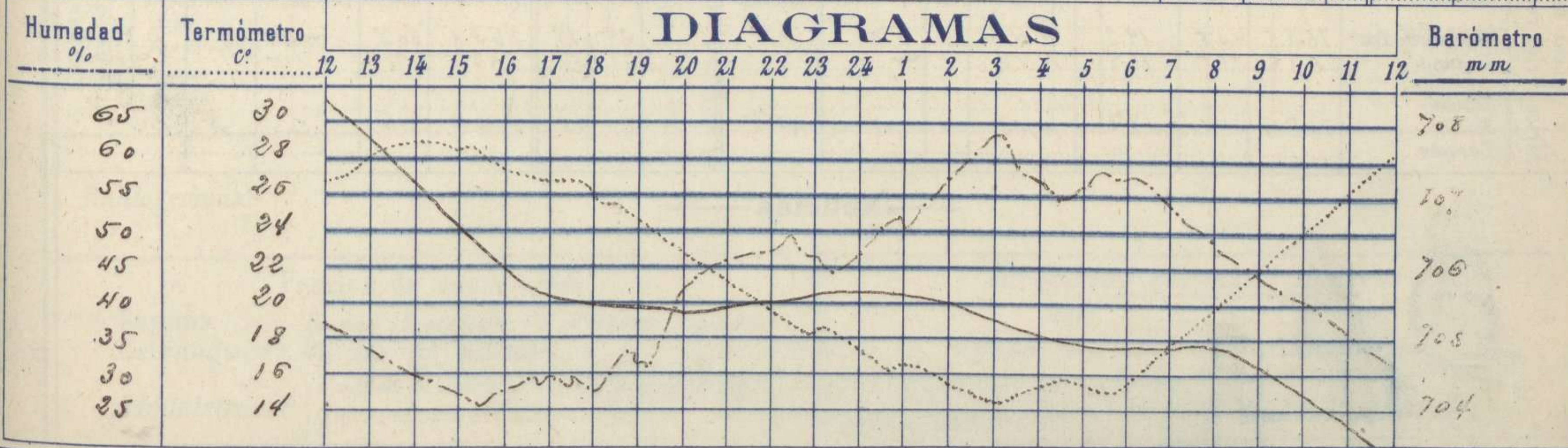
PARQUE DEL RETIRO (Altitud 667 m<sup>s</sup>)

Observaciones aerológicas

Hora.....

Hora	Barómetro m m	Termómetro C°	Humedad o/o	Viento		Lluvia o Nieve	Estado del Cielo	Notas	Alturas	Dirección del viento	Fuerza 0 a 9	Alturas	Dirección del viento	Fuerza 0 a 9
				Dirección	F <sup>ra</sup> 0 a 9									
12	708.2	26.4	38	Cal	0		Cl. de	Temp. máx. a la sombra 28.7						
16	705.9	27.4	28	S	0		Cl. de	Id. mínima id. 14.7						
20	705.3	22.9	42	S	0		Cl. de	Nubes de l. despejadas en el						
24	705.6	17.5	46	SSW	1		Cl. de	dia de ayer						
4	705.0	15.2	57	SSW	1		Cl. de	12 h 30 mts						
8	704.9	19.5	48	Cal	0		Cl. de							
12	703.3	28.0	32	S	1		Cl. de							

DIAGRAMAS





# Observaciones de España

Observaciones de la mañana á 8 horas										Id. en las 24 horas			Id. de la vispera á 16 horas			
Estaciones	Barómetro		Temperatura	Viento		Estado del cielo	Estado del mar	Lluvia ó nieve	Temp. extr. <sup>as</sup>		Barom. á 0° y al nivel del mar	Temperatura	Viento		Estado del cielo	
	á 0° y al nivel del mar	Variación en 3 horas		Dirección	F <sup>za</sup>				Max. <sup>a</sup>	Min. <sup>a</sup>			Dirección	Fuerza		
Región del N.W. I.	Ia Coruña	764.1	0.0	16	N.W.	2	c. cub.	0.0	21	14	764.5	19	N	5	c. d.	
	Vares	764.2	-0.1	14.0	N.E.	2	c. d.	0.0	18	12	764.5	14.8	S	4	c. d.	
	Avilés	763.9	-0.1	17.0	N.E.	1	sub.	0.0	21	18	765.5	17.5	S.W.	2	sub.	
	Gijón	763.9	-0.1	15.0	N.E.	0	sub.	0.0	20	12	764.1	17.0	N.E.	1	sub.	
	Oviedo	763.8	-0.2	15.2	N.	0	sub.	0.0	23	16	763.6	22.0	N.E.	6	sub.	
	Finisterre	763.8	+0.2	13.9	N.E.	2	sub.	0.0	22	10	763.1	22.1	N.E.	3	sub.	
	Santiago	763.7	0.0	14.8	N.	4	sub.	0.0	23	12	763.2	22.6	N.W.	2	sub.	
	Pontevedra	764.3	0.0	14.0	N.W.	2	sub.	0.0	25	12	764.9	24.6	N.W.	2	sub.	
	Lugo	763.7	0.0	16.4	N.E.	0	sub.	0.0	20	11	763.3	16.0	S	1	sub.	
Región Cantábrica II	Santander	764.8	-0.4	17.3	N	2	sub.	0.0	19	15	767.6	17.6	N.E.	2	sub.	
	Punta Galea	761.1	0.0	16.6	S.E.	2	sub.	0.0	21	15	762.9	19.8	N.W.	4	sub.	
	Bilbao	764.0	-1.0	16	S.E.	1	sub.	0.0	20	14	764.0	19	N.W.	4	sub.	
	Cabo Machichaco	763.5	-0.5	16.6	N	1	sub.	0.0	19	12	765.2	18.6	N	1	sub.	
	San Sebastián	761.3	0.0	17.6	N	2	sub.	0.0	21	14	763.3	23.4	S.W.	0	sub.	
Región del Duero III	Zamora	759.3	0.0	19.4	N.E.	0	sub.	0.0	28	12	760.2	28.0	N.E.	0	sub.	
	Palencia	760.5	-0.3	13.0	N.E.	0	sub.	0.0	25	10	760.9	20.6	S	0	sub.	
	Burgos	759.6	-0.3	23.6	N.E.	0	sub.	0.0	27	10	759.5	25.8	S	4	sub.	
	Soria	761.0	-0.6	13.4	N.E.	1	sub.	0.0	28	12	759.9	27.8	N.W.	1	c. d.	
	Valladolid	758.9	-2.2	24.0	N	1	sub.	0.0	22	16	760.1	22.0	N.W.	2	c. d.	
	Salamanca	759.5	-1.4	22.0	S	0	sub.	0.0	27	13	762.4	26.2	N	1	sub.	
Región Central IV	Ávila	761.1	0.0	19.6	Cal.	0	c. d.	0.0	28.7	14.7	760.7	27.4	S	2	c. d.	
	Segovia	761.3	0.0	18.0	N	1	sub.	0.0	21	15	760.6	20.0	S	2	sub.	
	Madrid	760.3	-0.0	14.4	N	2	sub.	0.0	29	12	759.7	23.8	N.E.	1	c. d.	
	Toledo	761.3	+1.4	18.2	S	0	sub.	0.0	26	10	761.4	25.6	S.E.	3	sub.	
	Guadalajara	760.3	0.0	24.2	S	1	sub.	0.0	24	19	760.2	31.0	N.E.	1	sub.	
Extrem. Mancha V	Cáceres	760.5	0.0	22.8	N	1	sub.	0.0	24	12	760.1	24.6	S.E.	0	sub.	
	Badajoz	761.5	0.0	19.2	N.E.	0	sub.	0.0	29	18	760.1	22.0	S	1	sub.	
	Ciudad Real	761.7	0.0	16.2	N	0	sub.	0.0	27	12	762.2	26.2	S.E.	0	sub.	
Alto Ebro VI	Pamplona	761.3	0.0	14.4	N.W.	1	sub.	0.0	22	12	760.7	27.6	N.W.	0	c. d.	
	Huesca	760.6	0.0	21.4	S	0	sub.	0.0	29.5	15.6	762.6	27.6	S	0	sub.	
	Barcelona	761.3	0.0	19.4	N.W.	1	sub.	0.0	28	14	761.7	27.8	S	1	sub.	
	Zaragoza	761.3	0.0	19.4	N.W.	1	sub.	0.0	28	14	761.7	27.8	S	1	sub.	
Cataluña VII	Lérida	760.6	0.0	22.0	N	0	sub.	0.0	28	15	763.9	26.0	S.E.	3	sub.	
	Gerona	761.0	+0.3	22	S.W.	2	sub.	0.0	28	16	764.8	26	N	4	sub.	
	Barcelona	761.3	0.0	19.8	S	1	c. d.	0.0	23	16	764.5	21.8	S.W.	2	sub.	
	Tarragona	761.0	0.0	20.2	S.S.E.	2	sub.	0.0	28	15	762.9	27.4	S.S.E.	2	sub.	
Levante VIII	Teruel	762.7	0.0	16.0	S	0	c. d.	0.0	25	7	762.4	23.5	S	0	c. d.	
	Castellón	762.6	0.0	18.4	N	0	sub.	0.0	26	17	760.5	12.9	N	0	sub.	
	Valencia	761.7	0.0	21.0	N.S.W.	0	sub.	0.0	24	15	765.0	28.5	S.E.	3	sub.	
Región del SE IX	Albacete	761.8	0.0	20.0	S	0	sub.	0.0	27	12	761.6	26.0	S	1	sub.	
	Alicante	761.0	0.0	21	S	0	sub.	0.0	25	15	762.8	27	N.E.	3	c. d.	
	Murcia	761.8	0.0	19.4	S.W.	0	sub.	0.0	27	12	762.4	26.0	N.E.	4	sub.	
Cuenca del Guadalquiv. X	Sevilla	760.5	0.0	23.8	N.W.	1	sub.	0.0	25	19	759.1	24.2	S	4	sub.	
	Córdoba	760.8	0.0	21.8	S	1	sub.	0.0	25	17	759.3	23.2	S	1	sub.	
	Jaén	762.4	0.0	23.2	S	0	sub.	0.0	21	17	759.3	29.4	S.W.	0	sub.	
	Granada	761.7	0.0	19.0	N.W.	0	sub.	0.0	29	15	761.1	28.8	S.W.	3	c. d.	
	Huelva	760.3	0.0	21.9	N.W.	2	sub.	0.0	22	18	759.6	29.5	S.W.	0	sub.	
Costa del Sur XI	San Fernando	760.4	-0.2	23	S	4	sub.	0.0	29	20	760.9	25	S	5	sub.	
	Tarifa	759.5	+0.2	20.9	N.W.	6	bruma	0.0	22	19	759.8	21.8	N.W.	7	sub.	
	Málaga	760.2	0.0	28.0	S	1	sub.	0.0	26	22	763.2	27.5	N	2	sub.	
	Almería	761.9	0.0	20	N	3	sub.	0.0	26	14	765.4	25	N	5	sub.	
Canales XII	Palma	761.9	+0.3	21	E	1	sub.	0.0	24	16	764.3	24	N	2	sub.	
	Mahón	763.5	+0.5	19.2	N.N.W.	1	c. d.	0.0	29	19	763.3	20.8	N.W.	2	c. d.	
Islas XIII	San Cristóbal de Tenerife	763.8	+0.5	16.5	N.N.W.	2	sub.	0.0	22	17	762.5	19.1	N.W.	1	sub.	
	Laguna	762.6	0.0	19.9	N.E.	0	sub.	0.0	23	15	766.0	21.6	E	0	c. d.	
Africa	Tetuan	762.6	0.0	19.9	N.E.	0	sub.	0.0	23	15	766.0	21.6	E	0	c. d.	
	Melilla	762.6	0.0	19.9	N.E.	0	sub.	0.0	23	15	766.0	21.6	E	0	c. d.	
	Larache	762.6	0.0	19.9	N.E.	0	sub.	0.0	23	15	766.0	21.6	E	0	c. d.	

—Noticias—