

DIRECCIÓN GENERAL DEL INSTITUTO GEOGRÁFICO Y ESTADÍSTICO

AÑO XXVI

BOLETÍN

1918

Núm. 160

DEL

7 de Junio

OBSERVATORIO CENTRAL METEOROLÓGICO

Observaciones del Extranjero

Observaciones de la mañana á las 7 ^h										Id. en las 24 horas			Id. de la vispera por la tarde		
Estaciones	Barómetro		Temperatura	Viento		Estado del cielo	Estado del mar	Lluvia ó nieve	Temp. extr. ^{as}		Barom. á 0° y al nivel del mar	Temperatura	Viento		Estado del cielo
	á 0° y al nivel del mar	Variación en 3 horas		Dirección	F ^{va}				Max. ^a	Min. ^a			Dirección	F ^{va}	
Escandinavia	Bodo	7.63.1	0.0	9	W	1	8	U. ana	7.9	6	7.64.2	8	W	2	abu.
	Cristiansund	7.67.2	0.0	10	W	2	8. nub.	M. 4.	7.11	8	7.66.2	11	W	2	8. nub.
	Skudesnoes														
Europa Oriental y Central	Riga														
	Moscou														
	Nicolaiew														
	Feldkirch														
	Czernovitz														
	Cracovia														
	Pola														
	Viena														
Berlin															
Berna															
Islas Británicas	Stornoway														
	Shields														
	Valentia														
Francia	Gris Nex														
	St. Mathieu														
	Isla de Aix														
	Biarritz														
	Paris														
	Clermont														
	Perpiñán														
Cabo Sicié															
Niza															
Italia	Liorna														
	Roma														
	Cagliari														
	Palermo														
Portugal	Porto	7.59.2	+0.5	23.1	Cal.	0	8	U. ana	27	11	7.68.9	22.9	S.S.E.	2	8
	Lisboa	7.67.4	+0.5	20.	N	1	8	Nub.	28	10	7.64.4	24.0	W	4	8
	Lagos	7.67.6	0.0	19	N.N.E.	0	9	M. 4.	27	16	7.66.2	26.7	N.N.W.	2	8
	Horta	7.68.1	+0.2	12	N.N.E.	4	U. ana	Nub.	24	14	7.67.5	19.5	S.S.E.	2	nub.
	Flores														
	Punta Delgada	7.68.6	+0.2	19.2	S.S.E.	2	nub.	Nub.	8	21	7.67.9	17.6	S.S.E.	4	U. ana
	Funchal	7.66.4	+0.1	22	N	3	U. ana	M. 4.	22	17	7.65.5	21	N.E.	1	8
Marruecos y Argelia	Tánger														
	Orán														
	Laghounat														
	Argel														
	Cap de Garde														
	Túnex														
	Biskra														

Radiogramas

Precios de suscripción

España Un año 18 pesetas . Un semestre 9 pesetas
 Extranjero Un año 30 pesetas

Administrador

Habilitado del material de la Dirección general del
 Instituto Geográfico y Estadístico. Madrid

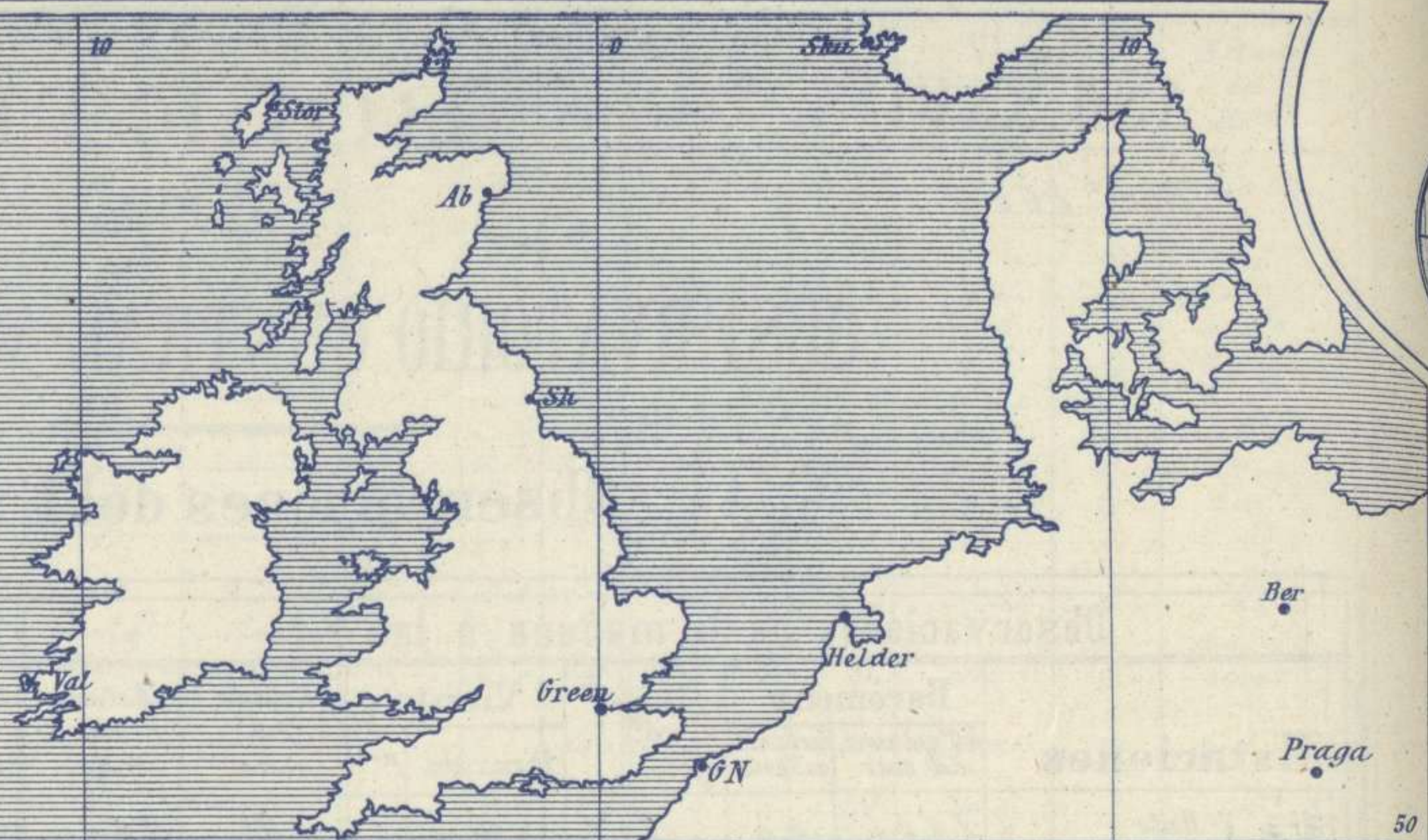
Dirección : Adresse : Address :

Señor
 Jefe del Observatorio Central Meteorológico
 Parque del Retiro

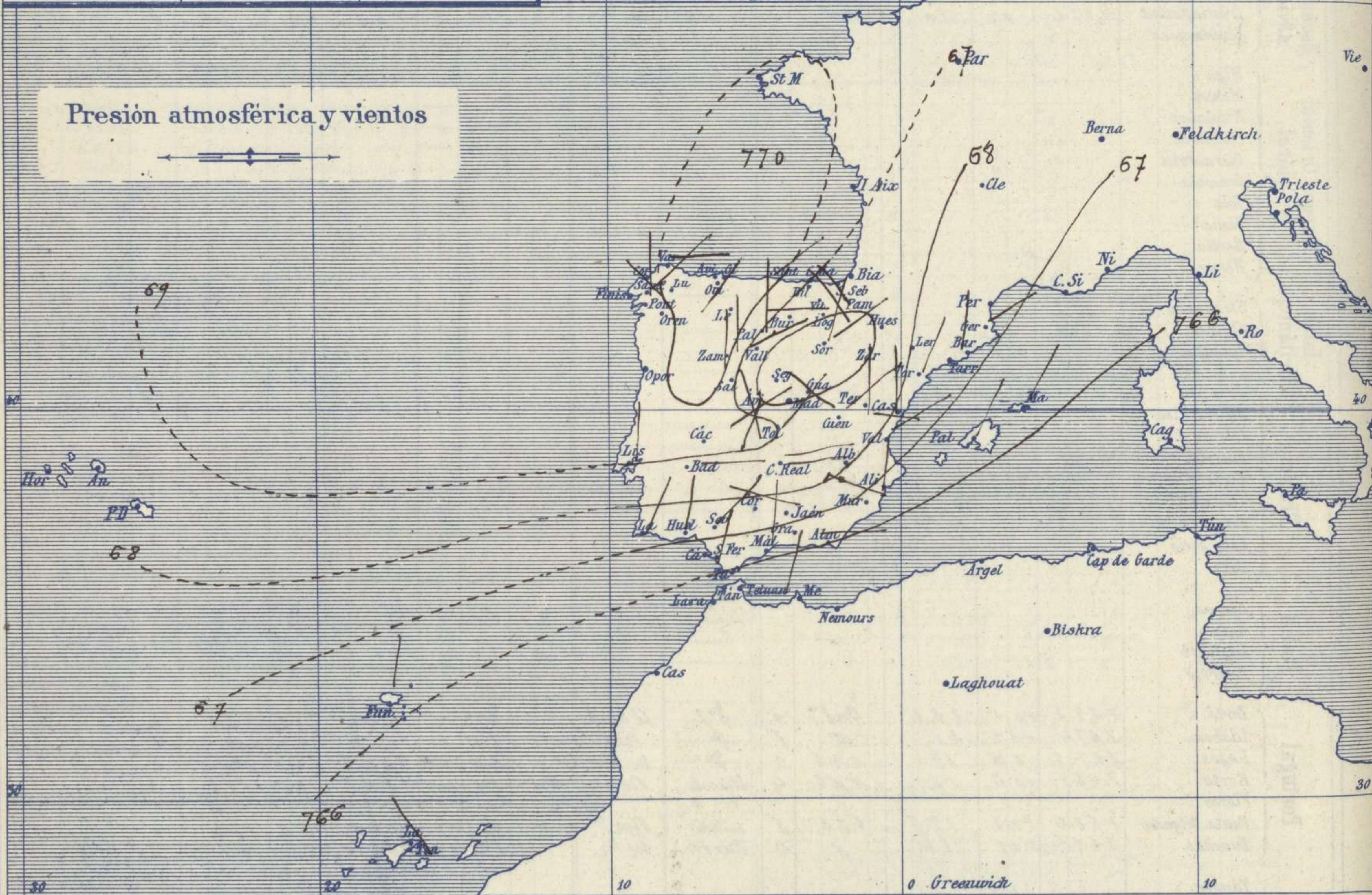
Madrid. (ESPAÑA)

Apartado n.º 285.

Signos convencionales		
Fuerza del viento	Cielo	Mar
0 Calma	○ Despejado	{ Llana
1 Ventolina	○ Con nubes	{ Rizada
2 Muy flojo	○ Bruma	{ Marejada
3 Flojo	⊗ Niebla	{ Picada
4 Bonancible (Moderado)	⊗ Nieve	{ Marejada gruesa
5 Fresquito (Algo fuerte)	● Lluvia	{ Gruesa
6 Fresco (Fuerte)	⚡ Tormenta	{ Muy gruesa
7 Duro		{ Arbolada
8 Muy duro		{ Muy arbolada
9 Temporal		



Presión atmosférica y vientos



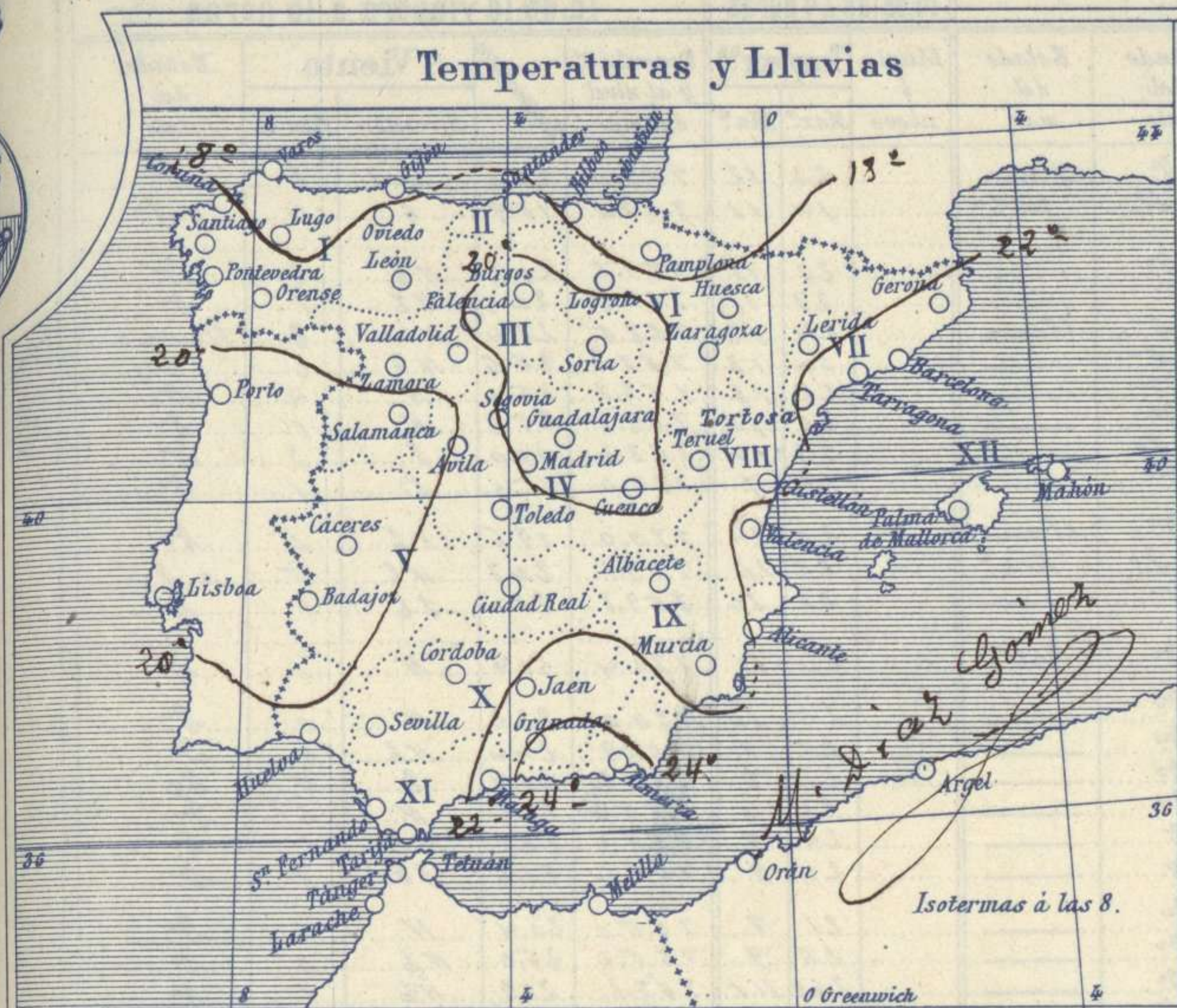
Estado general

En el golfo de Vizcaya se encuentra el centro de un área de carácter anticiclónico (770 mm) cuyo influjo alcanza a toda la península Ibérica y se extiende hasta las Azores.
 El buen tiempo es general; por todas partes luce el Sol, los vientos soplan flojos de dirección variable y la temperatura se mantiene suave; la máxima de ayer fue de 31 grados en Huelva y la mínima de hoy ha sido de 6 grados en Albacete.
 El mar está tranquilo por todo el litoral español.

Sana

El Director general: Marqués de Teverga

El Ingeniero Geógrafo Jefe del Observatorio. J. Galbis

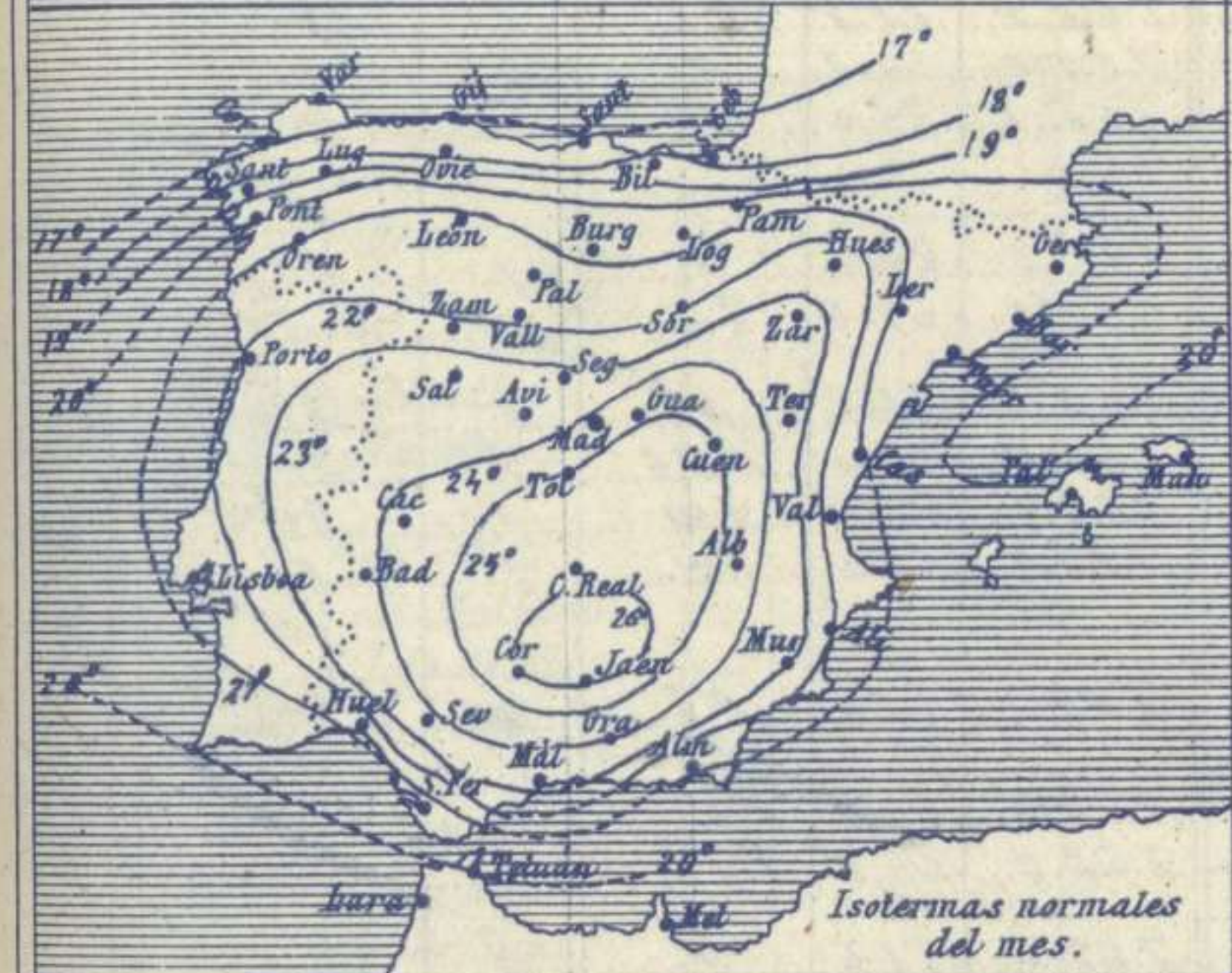


Tiempo probable

EN LAS REGIONES

I
II
III
IV
V
VI
VII
VIII
IX
X
XI
XII

No se hace predicción



Los números colocados al lado de ● designan m/m de lluvia recogida.

Telegrama para las Comandancias de Marina depositado a las.....h.....m

No se envia telegrama

Observaciones de Madrid entre 12^h del dia 8 y 12^h del dia 9

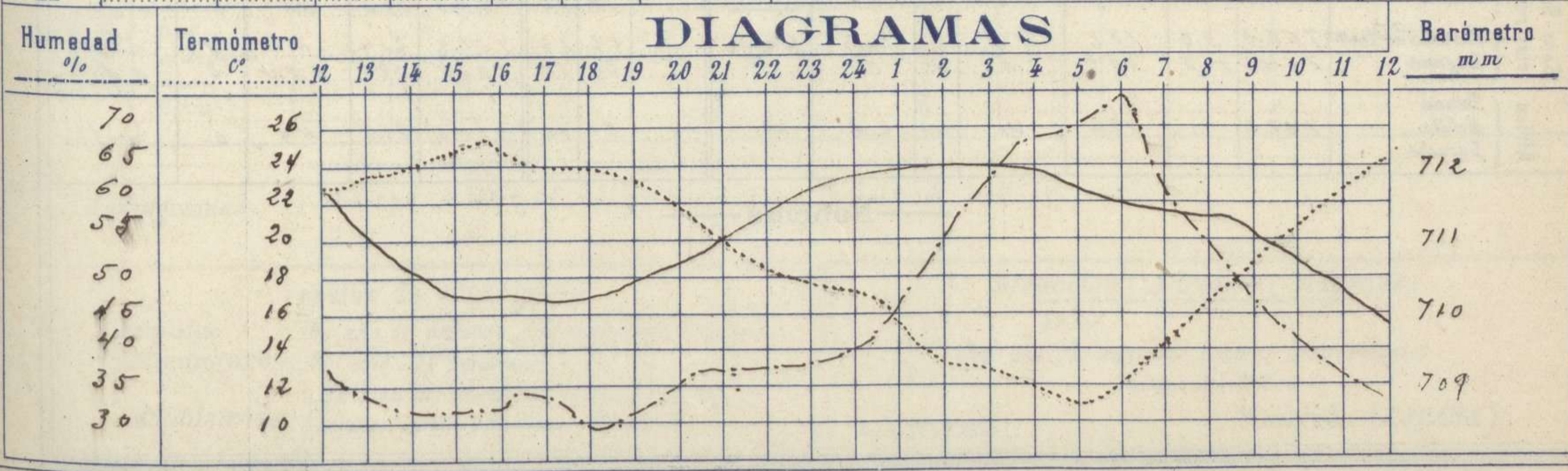
PARQUE DEL RETIRO (Altitud 667 m.)

Observaciones aerológicas

Hora.....

Hora	Barómetro m m	Termómetro C°	Humedad o/o	Viento		Lluvia o Nieve	Estado del Cielo	Notas	Alturas	Dirección del viento	Fuerza 0 a 9	Alturas	Dirección del viento	Fuerza 0 a 9
				Dirección	F ^{ra} 0 a 9									
12	711.5	22.4	37	WNW	1		C D ^o	Temp. máx. a la sombra 25.0						
16	710.2	24.1	31	N	1		C A ^o	Td mínima es 18.7						
20	710.7	21.2	35	NE	1		D ^o	Horas de Sol desperdicio						
24	711.8	17.2	32	ESE	2		Td	en el día de ayer						
4	711.9	11.1	69	SSW	0		Td	1.2 h. 13 m ^h						
8	711.4	17.2	55	WSW	0		Td							
12	709.8	24.5	34	SW	0		Td							

DIAGRAMAS



Observaciones de España

Observaciones de la mañana á 8 horas										Id. en las 24 horas		Id. de la vispera á 16 horas			
Estaciones	Barómetro		Temperatura	Viento		Estado del cielo	Estado del mar	Lluvia ó nieve	Temp. extr. ^{as}		Barom. á 0° y al nivel del mar	Temperatura	Viento		Estado del cielo
	á 0° y al nivel del mar	Variación en 3 horas		Dirección	Fuerza				Max. ^a	Min. ^a			Dirección	Fuerza	
Región del N.W. I.	Ia Coruña	7.69.9	-0.6	18.0	Cal. ^o	0	de	llana	2.0	1.2	7.69.0	20.0	N.W.	2	de
	Vares	7.68.2	+0.5	16.0	E	3	mb. ^a	md. ^a	1.4	1.2	7.68.2	16.9	E	4	c.d. ^o
	Avilés	7.69.7	+0.0	17.5	S.W.	0	de		2.1	1.1	7.69.7	20.2	N.E.	2	de
	Gijón	7.69.5		18.0	N.E.	0	de		2.3	1.1	7.69.2	20.6	N.E.	1	de
	Oviedo	7.68.6	+0.0	18.8	Cal. ^o	0	mb. ^a	llana	2.4	1.2	7.68.5	20.4	N.W.	2	lluviosa
	Finisterre	7.70.0	+0.6	18.0	N.E.	2	c.d. ^o		3.0	1.3	7.68.3	20.6	N.E.	2	de
	Santiago	7.69.3	+0.5	19.0	N	2	de		2.8	1.3	7.68.2	20.4	N	4	de
	Pontevedra	7.70.4		15.6	E	0	de		2.6	1.0	7.69.3	20.2	N	1	de
	Lugo	7.70.6	0.0	15.0	N.W.	1	c.d. ^o		3.1	1.0	7.68.2	20.0	S	3	de
	Orense	7.70.1		15.0	S	1	de		1.9	1.7	7.70.0	15.0	S	1	de
Región Cantábrica II	Santander	7.69.2	-0.1	20.1	N.E.	1	de	llana	2.0	1.4	7.70.0	19.6	N.E.	2	de
	Punta Galea	7.67.7	0.0	16.1	S.E.	2	c.d. ^o	Niz. ^o	2.2	1.2	7.69.1	20.3	N.E.	5	c.d. ^o
	Bilbao	7.69.3	-0.2	17.1	S.E.	1	de		2.2	1.0	7.69.2	20.0	S.E.	1	de
	Cabo Machichaco	7.69.2	-0.6	19.2	S.S.W.	2	de	Niz. ^o	2.3	1.1	7.70.4	20.4	N	1	de
	San Sebastián	7.69.2	-0.6	19.2	S.S.W.	2	de	Niz. ^o	2.3	1.1	7.70.4	20.4	N	1	de
Región Duero III	Zamora	7.71.1	+1.0	15.2	N	0	de		2.7	1.0	7.70.0	22.2	N	0	de
	Palencia	7.68.6	+0.5	17.6	N	0	de		2.5	2	7.68.9	20.4	N.E.	0	de
	Burgos	7.68.2	0.0	15.5	E	0	de		2.1	3	7.67.3	20.4	E	0	de
	Soria	7.68.0	0.0	18.2	N.E.	0	de		2.2	1.4	7.68.6	21.2	N	2	de
	Valladolid	7.67.8	0.2	17.8	S.E.	1	de		2.4	3	7.68.6	20.3	N.E.	1	de
	Salamanca	7.67.8	0.2	17.8	S.E.	1	de		2.5	2	7.68.6	20.6	S.E.	1	de
Región Central IV	Ávila	7.68.4		15.0	S.W.	1	de		2.1	3	7.68.0	20.4	N	1	de
	Segovia	7.68.0	+0.8	16.0	S.E.	0	de		2.6	9	7.68.0	20.0	N.E.	0	de
	Madrid	7.70.7	-0.2	17.2	N.W.	0	de		2.6	11.1	7.67.1	21.2	N.E.	1	de
	Toledo	7.68.4	+0.5	17.2	N.E.	1	de		2.7	12	7.68.5	20.8	N.E.	1	de
	Guadalajara	7.68.9	-0.2	17.4	S.W.	0	de		2.4	12	7.68.0	20.8	N	2	de
	Cuenca	7.68.2	+0.4	14.8	N.E.	0	de		2.3	2.6	7.68.6	22.0	N.E.	0	de
Extrem. ^a Mancha V	Cáceres	7.68.7	+0.8	17.2	E	1	de		2.0	1.3	7.68.2	22.4	E	1	de
	Badajoz	7.67.2	+0.1	17.6	E	0	de		2.4	1.0	7.68.9	22.5	S.E.	4	c.d. ^o
	Ciudad Real	7.67.2	+0.1	17.6	E	0	de		2.4	1.0	7.68.9	22.5	S.E.	4	c.d. ^o
Alto Ebro VI	Logroño	7.69.1		17.4	N.W.	0	de		2.6	1.0	7.68.2	20.2	N	0	de
	Pamplona	7.68.6		14.8	N	0	de		2.3	9	7.67.5	21.4	N.W.	2	de
	Huesca	7.67.1	-0.5	13.8	N.W.	0	mb. ^a		2.3	14.0	7.68.9	20.4	S.W.	1	de
	Zaragoza	7.67.5		13.8	N.W.	1	de		1.6	12	7.67.8	20.0	N	1	de
Cataluña VII	Lérida	7.67.2	0.0	22.4	N.E.	2	de		2.5	11	7.67.2	20.0	N.E.	0	de
	Gerona	7.67.1		22.2	N.W.	1	c.d. ^o	llana	2.5	1.4	7.68.6	20.2	E	2	c.d. ^o
	Barcelona	7.67.2	-0.1	22.6	N.W.	4	de		2.6	1.4	7.68.0	24.2	S.E.	3	de
	Tarragona	7.67.2	-0.1	22.6	N.W.	4	de		2.6	1.4	7.68.0	24.2	S.E.	3	de
Llano VIII	Teruel	7.67.2		14.9	N	0	c.d. ^o		2.5	7	7.69.7	21.6	N	0	mb. ^a
	Castellón	7.67.4	0.0	21.4	N	1	c.d. ^o	md. ^a	2.5	1.6	7.69.0	21.6	S.W.	2	de
	Valencia	7.67.2		23.2	N.E.	1	de		2.2	1.5	7.68.2	21.2	S.W.	1	de
Cuenca del Guadalquivir IX	Albacete	7.68.5	0.0	14.4	W	2	de		2.1	6	7.68.5	20.8	E	2	de
	Alicante	7.67.0	+0.2	22.7	N	0	mb. ^a	Niz. ^o	2.5	12	7.68.6	24.0	N.E.	6	de
	Murcia	7.68.5		20.9	N.W.	5	mb. ^a		2.6	1.5	7.68.8	24.0	N.E.	9	de
Cuenca del Guadalquivir X	Sevilla	7.67.7		20.6	N.E.	4	de		2.0	1.4	7.68.0	23.6	N.E.	6	c.d. ^o
	Córdoba	7.67.1	0.0	19.1	E	1	de		2.8	1.2	7.68.9	23.7	E	2	c.d. ^o
	Jaén	7.67.5		19.2	N.W.	1	de		2.0	1.5	7.64.8	22.6	E	1	mb. ^a
	Granada	7.61.2		20.2	S	3	c.d. ^o		2.2	1.1	7.68.0	22.0	N.E.	5	mb. ^a
Costa del Sur XI	Huelva	7.67.6		19.9	N	2	de	N.W.	2.1	1.5	7.68.5	22.2	E	4	c.d. ^o
	San Fernando	7.67.1	0.0	17	N.W.	2	de	llana	2.7	1.4	7.68.2	24	S.E.	3	de
	Tarifa	7.68.2	+0.2	20.1	Cal. ^o	0	de	llana	2.3	1.3	7.68.5	24.9	N.W.	2	de
	Málaga	7.68.3	+0.0	22.2	N	2	c.d. ^o	N.W.	2.0	1.6	7.68.4	21.1	S	1	c.d. ^o
	Almería	7.64.8		24.1	E	2	de	Niz. ^o	2.5	1.2	7.68.4	21.2	N.E.	2	de
Canales XII	Palma	7.68.6	0.0	21	N.E.	2	mb. ^a	S. Suroeste	2.5	1.6	7.68.6	22	N.E.	9	mb. ^a
	Mahón	7.68.4	+0.4	18.9	N.E.	3	de		1.9	1.6	7.68.3	19.0	N.E.	4	c.d. ^o
Canales XIII	San Sebastián	7.68.3	0.0	18.2	N.W.	1	mb. ^a	llana	2.2	1.6	7.68.2	21.4	N	1	mb. ^a
	Laguna	7.64.6	+0.5	19.2	N	1	de		2.1	1.2	7.68.2	22.5	N.W.	2	c.d. ^o
Africa	Tetuan	7.67.2		19.4	W	0	c.d. ^o	Niz. ^o	2.3	1.5	7.70.6	20.2	N.E.	0	mb. ^a
	Larache	7.67.2		19.4	W	0	c.d. ^o	Niz. ^o	2.3	1.5	7.70.6	20.2	N.E.	0	mb. ^a

— Noticias —