

# DIRECCIÓN GENERAL DEL INSTITUTO GEOGRÁFICO Y ESTADÍSTICO

AÑO XXVI

## BOLETÍN

1918

Núm. 127

DEL

9 de Mayo

### OBSERVATORIO CENTRAL METEOROLÓGICO

#### Observaciones del Extranjero

Observaciones de la mañana á las 7 h										Id. en las 24 horas		Id. de la vispera por la tarde				
Estaciones	Barómetro		Temperatura	Viento		Estado del cielo	Estado del mar	Lluvia ó nieve	Temp. extr. <sup>as</sup>		Barom. á 0° y al nivel del mar	Temperatura	Viento		Estado del cielo	
	a 0° y al nivel del mar	Variación en 3 horas		Dirección	f <sup>va</sup>				Max. <sup>a</sup>	Min. <sup>a</sup>			Dirección	f <sup>va</sup>		
Escandinavia	Bodo															
	Cristiansund															
	Skudesnoes															
Europa Oriental y Central	Riga															
	Moscou															
	Nicolaiew															
	Feldkirch															
	Czernóvitz															
	Cracovia															
	Pola															
	Viena															
Berlin																
Berna																
Islas Británicas	Stornoway															
	Shields															
	Valentia															
Francia	Gris Nez															
	St. Mathieu															
	Isla de Aix															
	Biarritz															
	Paris															
	Clermont															
	Perpiñán															
Cabo Sicié																
Niza																
Italia	Liorna															
	Roma															
	Cagliari															
	Palermo															
Portugal	Porto	659	-0.9	14.1	NW	4	C		21.2	17.7	689	12.0	WNW	4	D	
	Lisboa	765.4	2.1	15.0	SW	2	St.	M. J. M.		18.11	760.9	16.2	N. N. E.	1	C. D. E.	
	Lagos															
	Horta	707	+0.4	12.5	W	2	W	R. S.		4	20.12	704	14.0	Cal	0	0
	Flores															
	Punta Delgada															
Funchal	692	-0.1	14.0	N	2	N	R		19.4	605	18.1	N	3	CC		
Marruecos y Argelia	Tánger															
	Orán															
	Laghouat															
	Argel															
	Cap de Garde															
	Túnex															
Biskra																

#### Radiogramas

#### Precios de suscripción

España ..... Un año 18 pesetas . Un semestre 9 pesetas  
 Extranjero ..... Un año 30 pesetas

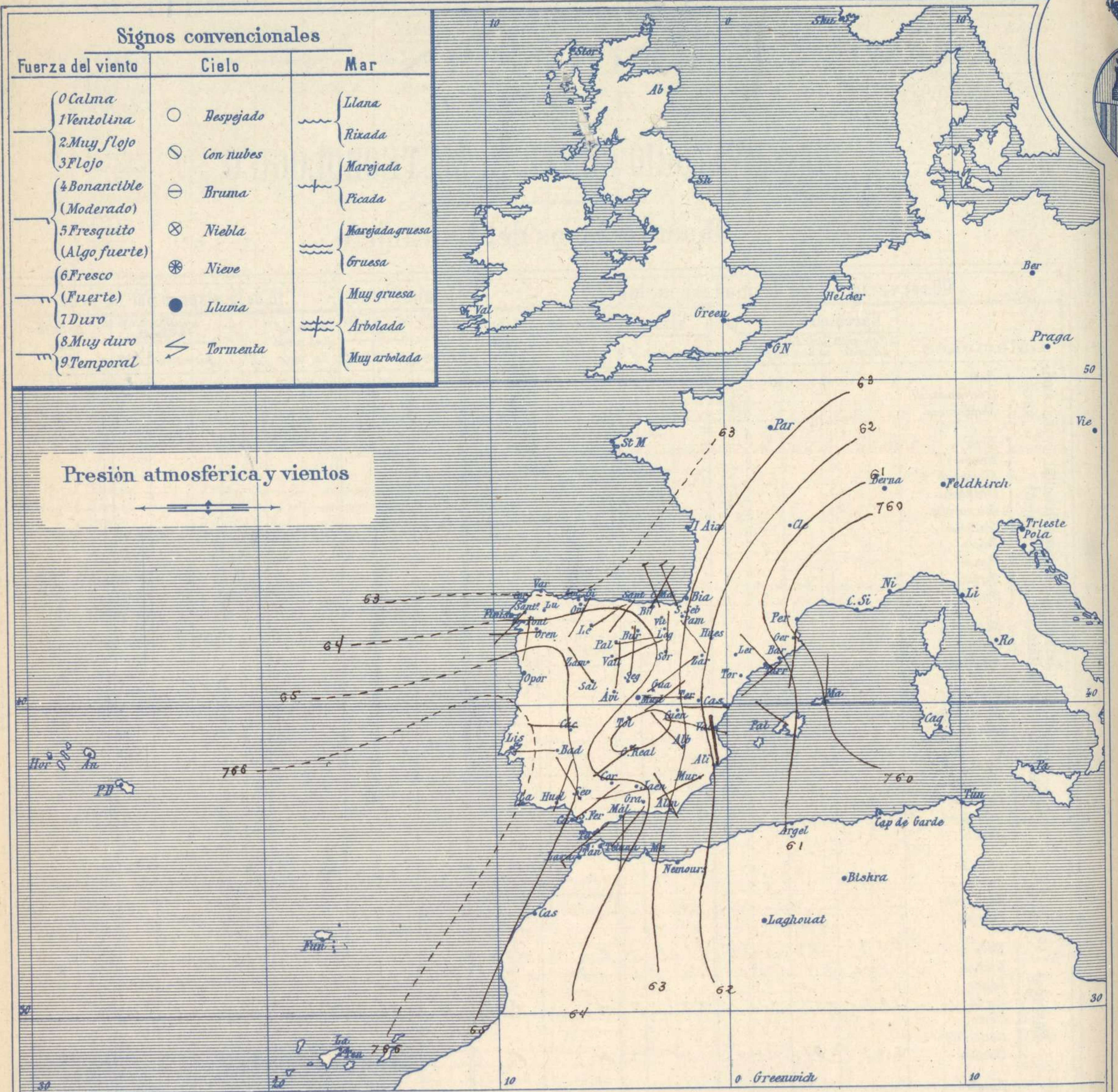
Administrador { Habilidadado del material de la Dirección general del  
 Instituto Geográfico y Estadístico. Madrid

#### Dirección : Adresse : Address :

Señor  
 Jefe del Observatorio Central Meteorológico  
 Parque del Retiro

Madrid. (ESPAÑA)

Apartado n.º 285.



Estado general

Hacia Irlanda se halla una perturbación atmosférica de cuya importancia nada se puede conjeturar por carencia de datos pero que influye en que los vientos soplen del 3<sup>er</sup> cuadrante en Galicia y se mantenga el régimen de lluvias sobre las comarcas del Cantábrico; por el resto de España el tiempo es bueno, el cielo está bastante claro y la temperatura se mantiene suave: la máxima de ayer fue de 28 grados en Murcia, Sevilla, Huelva y Málaga y la mínima de hoy ha sido de 1 grado en Palencia.

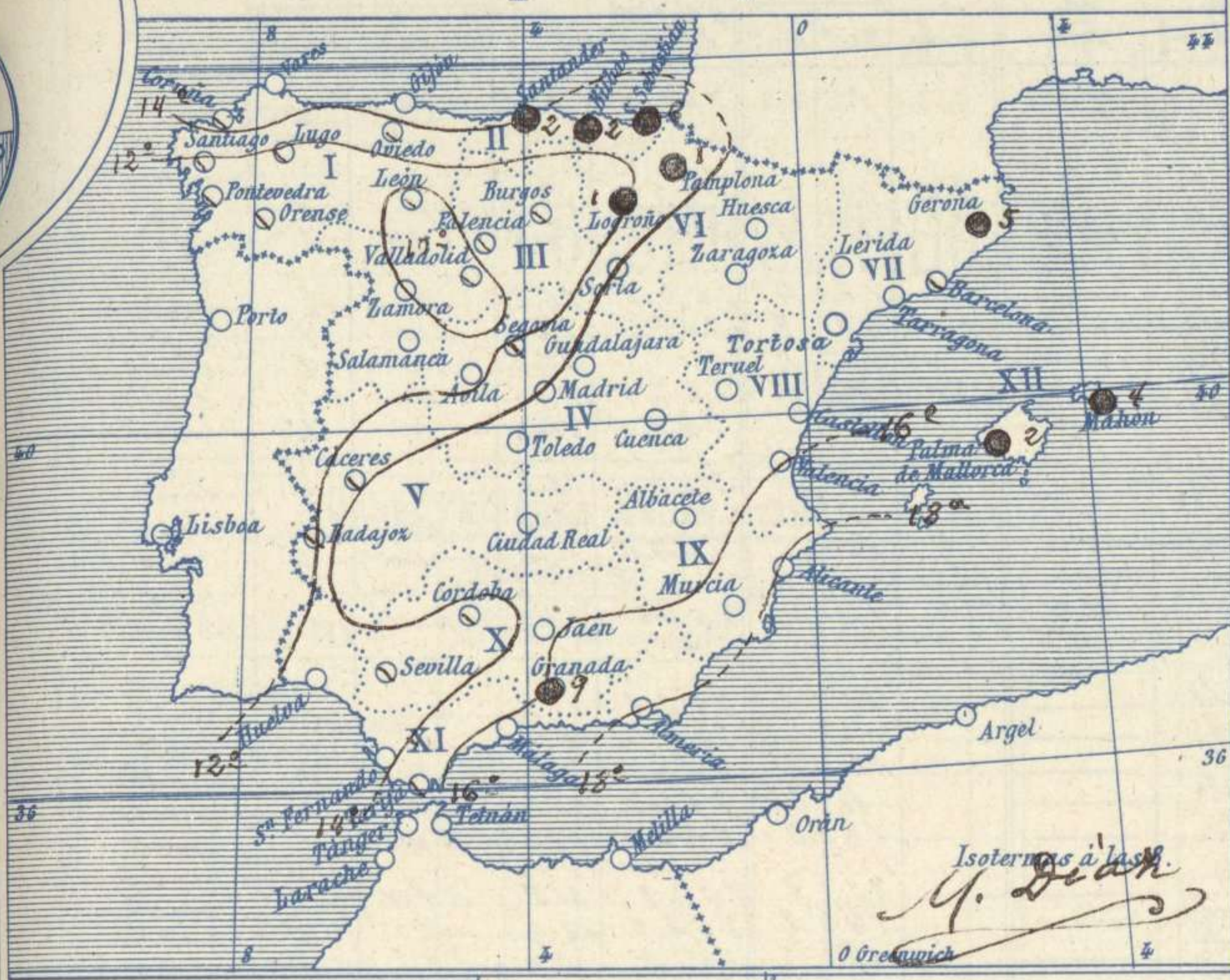
Las presiones altas deben de hallarse hacia el Sur de las Azores.

*J. Galbis*

El Director general: Marqués de Teverga

El Ingeniero Geógrafo Jefe del Observatorio. J. Galbis

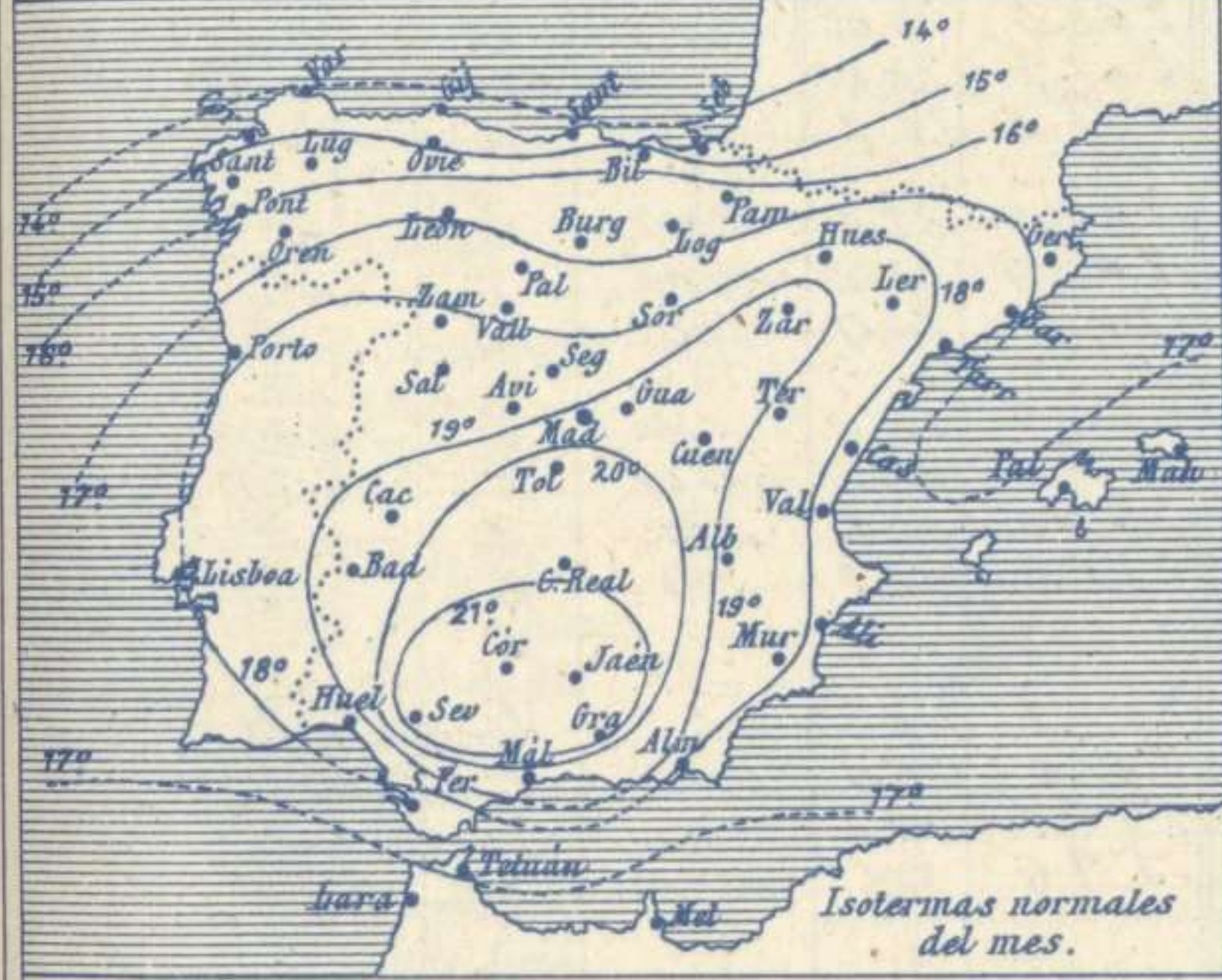
Temperaturas y Lluvias



Tiempo probable

- EN LAS REGIONES
- I } Vientos flojos y moderados de la región del Oeste y ligeras lluvias.
  - II }
  - III }
  - IV }
  - V }
  - VI } Vientos flojos de dirección variable y buen tiempo de muy poca estabilidad.
  - VII }
  - VIII }
  - IX }
  - X }
  - XI }
  - XII }

Los números colocados al lado de ● designan m/m de lluvia recogida.



Telegrama para las Comandancias de Marina depositado á las ..... h ..... m

Observaciones de Madrid entre 12<sup>h</sup> del día 8 y 12<sup>h</sup> del día 9

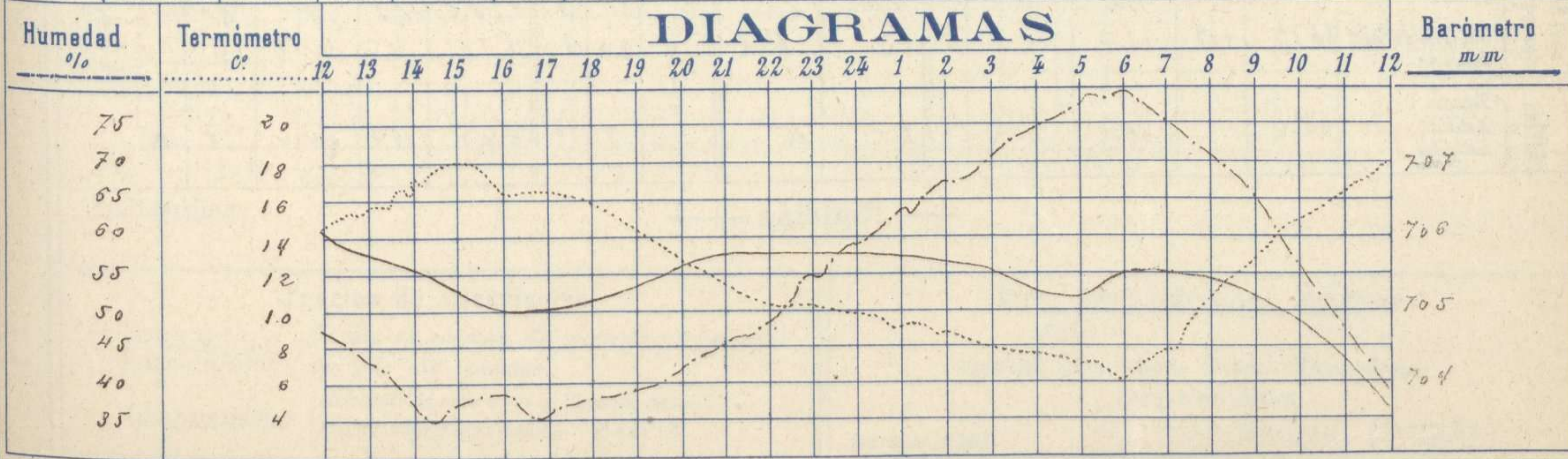
PARQUE DEL RETIRO. (Altitud 667 m.)

Observaciones aerológicas

Hora .....

Hora	Barómetro m m	Termómetro C°	Humedad o/o	Viento		Lluvia ó Nieve	Estado del Cielo	Notas	Alturas	Dirección del viento	Fuerza 0 á 9	Alturas	Dirección del viento	Fuerza 0 á 9
				Dirección	F <sup>xa</sup> 0 á 9									
12	705.1	14.2	47	E.S.E.	0		C. Cub <sup>to</sup>	Temp. máx. á la sombra 18.0						
16	705.0	16.6	38	S.N.E.	1		Nub. <sup>2</sup>	Tem. mínima id 6.2						
20	705.0	13.0	42	N.W.	1		Id.	Horas de sol despejado en el día de ayer 7.2' 40. mlt <sup>2</sup>						
24	705.2	10.0	59	S.	1		Id.							
4	705.2	7.5	75	S.W.	1		Id.							
8	705.5	10.6	72	E.S.E.	0		C. D <sup>do</sup>							
12	703.7	18.0	38	W.S.W.	0		Id.							

DIAGRAMAS



# Observaciones de España

Observaciones de la mañana á 8 horas													Id. en las 24 horas			Id. de la vispera á 16 horas				
Estaciones	Barómetro		Temperatura	Viento		Estado del cielo	Estado del mar	Lluvia ó nieve	Temp. extr. <sup>as</sup>		Barom. á 0° y al nivel del mar	Temperatura	Viento		Estado del cielo					
	á 0° y al nivel del mar	Variación en 3 horas		Dirección	F <sup>za</sup>				Max. <sup>a</sup>	Min. <sup>a</sup>			Dirección	Fuerza						
Región del N.W. I.	Ia Coruña							15	13	763.5	15.2	N.W.	4	sub.						
	Vares																			
	Avilés																			
	Gijón	763.0	-1.0	14.5	S.W.	0	c. d.	4p	15	8	763.0	13.6	N.W.	2	sub.					
	Oviedo	763.3		10.8	S.W.	0	sub.		15	6	765.6	14.6	N.W.	1	sub.					
	Finisterre																			
	Santiago	764.3	-0.8	10.0	S.W.	2	sub.		18	4	767.7	16.1	N.	2	sub.					
Región Cantábrica II	Pontevedra	762.7	-1.0	11.6	S.	2	sub.		18	9	767.0	17.0	S.W.	1	c. d.					
	Lugo			10.0	S.S.E.	2	sub.		15	8		15.2	N.W.	2	sub.					
	Orense	770.0		10.5	N.	2	sub.		14	8	767.4	17.0	N.	1	c. d.					
	León	764.0		8.5	N.E.	2	c. sub.		12	1	763.5	12.0	N.	4	sub.					
	Santander	765.3	-0.2	10.6	S.W.	3	sub.	M. Uo	2	15	11	766.4	13.0	N.	3	sub.				
Región Duero III	Punta Galea	761.9		12.4	N.W.	5	c. sub.	M. a	3	16	11	761.3	14.8	N.W.	6	sub.				
	Bilbao	763.3	0.6	13.8	N.N.E.	1	sub.		2	15	10	764.2	14.2	N.W.	4	sub.				
	Cabo Machichaco																			
	San Sebastián	762.3		13.8	N.W.	3	sub.	M. Uo	6	14	10	764.7	13.6	N.W.	6	c. sub.				
Región Central IV	Zamora																			
	Palencia	762.8		8.6	S.W.	2	sub.		17	1	762.2	15.4	N.W.	1	sub.					
	Burgos																			
	Soria	762.5		8.4	N.	1	sub.		18	2	763.3	6.0	S.W.	0	sub.					
	Valladolid	765.8	0.0	6.2	S.W.	1	sub.		18	2	760.0	10.4	N.	2	c. sub.					
Región Ebro VI	Salamanca	762.2	-0.2	9.0	N.W.	1	sub.		19	2	762.6	15.4	N.W.	2	c. sub.					
	Ávila	764.1		6.4	N.	0	sub.		13	3	761.9	11.8	N.N.W.	4	sub.					
	Segovia	764.8			N.	0	sub.		14	3	763.0	12.0	N.	2	c. sub.					
	Madrid	762.8	+0.1	16.6	S.S.E.	0	c. d.		13	6	761.8	16.6	S.W.	1	sub.					
	Toledo	762.4	-0.2	15.8	N.E.	1	sub.		18	6	760.0	17.0	N.	2	sub.					
	Guadalajara	762.1		10.0	N.E.	0	sub.		17	4	761.7	15.4	N.W.	4	sub.					
Extrem. Mancha V	Cuenca	761.9	+0.4	10.0	N.	2	sub.		13	3	761.3	13.8	N.	2	c. d.					
	Cáceres	764.6		11.4	N.	1	sub.		21	6	763.5	21.0	N.W.	2	sub.					
	Badajoz	762.5		10.4	N.	2	sub.		21	7	764.4	20.4	N.W.	2	sub.					
	Ciudad Real	762.6	0.6	11.4	S.W.	1	sub.		15	5	761.5	16.4	S.W.	4	sub.					
Cataluña VII	Logroño	763.9		10.4	N.W.	1	sub.		1	14	7	764.2	14.6	N.W.	1	sub.				
	Pamplona	763.1		8.0	N.W.	2	sub.		1	18	7	764.5	10.4	N.W.	2	sub.				
	Huesca	760.1		14.4	N.W.	2	sub.		16	2	760.0	13.8	N.W.	6	sub.					
	Zaragoza	761.7		14.4	N.	4	c. d.		16	10	761.8	15.8	N.W.	4	sub.					
	Lérida																			
Lavante VIII	Gerona	759.7		13.0	N.	0	sub.		5	19	11	759.9	14.2	N.	2	sub.				
	Barcelona	761.5	-0.3	15.9	S.W.	2	sub.	M. Uo	19	10	761.0	15.5	S.S.W.	2	sub.					
	Tarragona	760.3		15.0	N.W.	2	c. d.	Barra	19	11	759.9	15.0	N.	1	c. sub.					
	Tortosa	760.7		15.0	N	4	c. d.		19	11	759.6	15.4	N.W.	2	c. d.					
Región del SE IX	Teruel																			
	Castellón	762.0		13.5	N	0	sub.		20	12	762.5	14.9	N.W.	2	sub.					
	Valencia	762.3		16.8	N.W.	1	sub.		20	17	761.4	17.3	S.S.E.	1	sub.					
Cuenca del Guadalq. X	Albacete	763.0		11.4	N.W.	1	sub.		15	5	761.9	14.8	N.W.	1	sub.					
	Alicante	762.2		18.9	N.W.	2	sub.	Barra	19	21	761.1	16.5	S.W.	2	sub.					
	Murcia	764.0		16.6	S.W.	1	sub.		23	9	760.9	20.2	S.W.	1	sub.					
	Sevilla	761.8		15.8	N.W.	3	sub.		23	9	762.8	22.6	N.	5	c. d.					
Costa del Sur XI	Córdoba	761.8		19.4	S.W.	1	sub.		20	9	763.6	18.2	S.W.	1	c. sub.					
	Jaeń	761.3		17.3	N.W.	0	sub.		17	9	763.4	10.2	N.W.	0	sub.					
	Granada	765.2		13.6	S.W.	1	c. d.		9	16	8	764.8	16.2	N.W.	2	c. d.				
Cana-Baleares XII	Huelva	765.2		13.8	N.	5	sub.	M. Uo	23	10	764.3	20.1	N.	3	sub.					
	San Fernando																			
	Tarifa	764.6	+0.5	15.3	S.W.	0	sub.	Barra	17	14	760.0	17.2	N.	1	c. d.					
	Málaga	764.1		19.8	S.	1	c. d.	Barra	22	14	760.0	21.1	N.W.	4	sub.					
Cana-Baleares res. XIII	Almería	761.7		18.4	N.W.	1	sub.	Barra	18	12	762.2	14.4	N.	1	sub.					
	Palma	750.3		14.9	N.W.	5	sub.	M. Uo	2	19	12	758.0	17.0	N.N.W.	4	sub.				
Africa	Mahón	760.4		11.7	N.	1	sub.		4	21	10	769.9	16.2	N.	4	sub.				
	Sta Cruz de Tenerife	767.7	+0.9	12.7	N	5	CC	Barra	20	11	67.0	15.5	N.N.W.	4	CC					
Africa	Laguna																			
	Teluan																			
Africa	Melilla	65.6		15.6	S.W.	0	D	R <sup>2</sup>	18	10	64.2	16.4	N.W.	0	D					
	Larache																			

— Noticias —