

DIRECCIÓN GENERAL DEL INSTITUTO GEOGRÁFICO Y ESTADÍSTICO

AÑO XXVI

BOLETÍN

1918

Núm.º 83

DEL

24 de Marzo

OBSERVATORIO CENTRAL METEOROLÓGICO

Observaciones del Extranjero

Observaciones de la mañana á las 7 h.										Id. en las 24 horas			Id. de la vispera por la tarde			
Estaciones	Barómetro		Temperatura	Viento		Estado del cielo	Estado del mar	Lluvia ó nieve	Temp. extr.ªs		Barom.ª a 0º y al nivel del mar	Temperatura	Viento		Estado del cielo	
	a 0º al nivel del mar	Variación en 3 horas		Dirección	F.ª				Max.ª	Mín.ª			Dirección	F.ª		
Escandinavia	Bodo															
	Cristiansund															
	Skudesnoes															
Europa Oriental y Central	Riga															
	Moscou															
	Nicolaiev															
	Feldkirch															
	Czernovitz															
	Cracovia															
	Polá															
	Viena															
Berlin																
Berna																
Islas Británicas	Stornoway															
	Shields															
	Valentia															
Francia	Îles Nez															
	St. Mathieu															
	Isla de Aix															
	Biarritz															
	Paris															
	Clermont															
	Perpiñán															
	Cabo Sicié															
Niza																
Italia	Livorno															
	Roma															
	Cagliari															
	Palermo															
Portugal	Porto	767.9	+1.3	12.6	8	1	neb.ª	nu.ª	4	12	9	764.3	10	NW	1	Clear
	Lisboa	763.2	+0.2	11	NNE	2	c.d.ª	nu.ª		22	11	762.3	20	NNW	5	Clear
	Lagos															
	Horta															
	Flores															
	Punta Delgada															
	Funchal															
Marruecos y Argelia	Tánger															
	Orán															
	Alger															
	Constantine															
	Tunis															
	Biskra															

Radiogramas

Precios de suscripción

España Un año 18 pesetas Un semestre 9 pesetas
Extranjero Un año 30 pesetas

Administrador Habilitado del material de la Dirección general del Instituto Geográfico y Estadístico Madrid

Dirección : Adresse : Address :

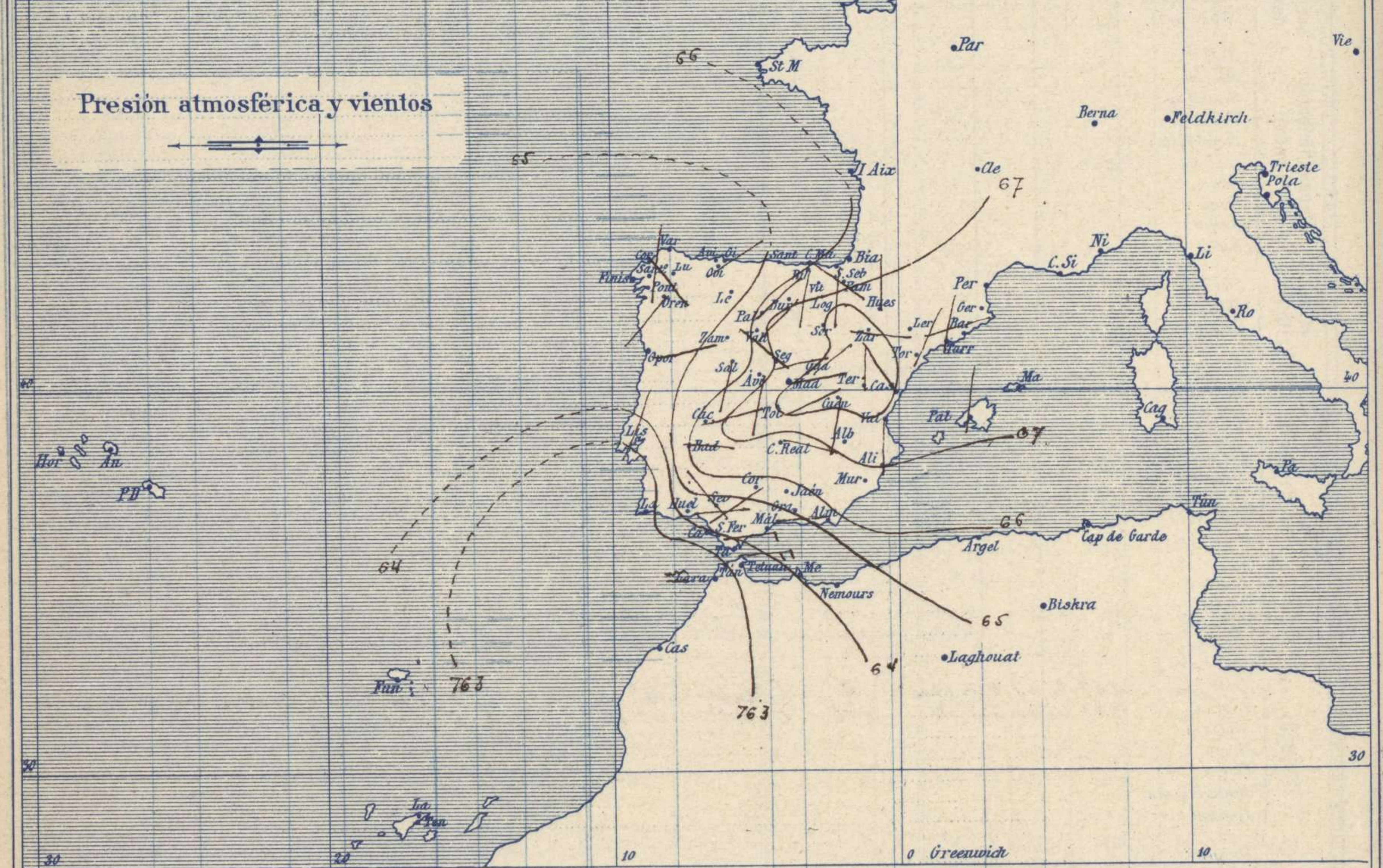
Señor
Jefe del Observatorio Central Meteorológico
Parque del Retiro

Madrid. (ESPAÑA)

Apartado n.º 285.



Signos convencionales		
Fuerza del viento	Cielo	Mar
0 Calma	○ Despejado	— Llanura
1 Ventolina	○ Con nubes	— Rizada
2 Muy flojo	○ Bruma	— Marejada
3 Flojo	⊗ Niebla	— Picada
4 Bonancible (Moderado)	⊗ Nieve	— Marejada gruesa
5 Fresquito (Algo fuerte)	● Lluvia	— Gruesa
6 Fresco (Fuerte)	⚡ Tormenta	— Muy gruesa
7 Duro		— Arbolada
8 Muy duro		— Muy arbolada
9 Temporal		



Estado general

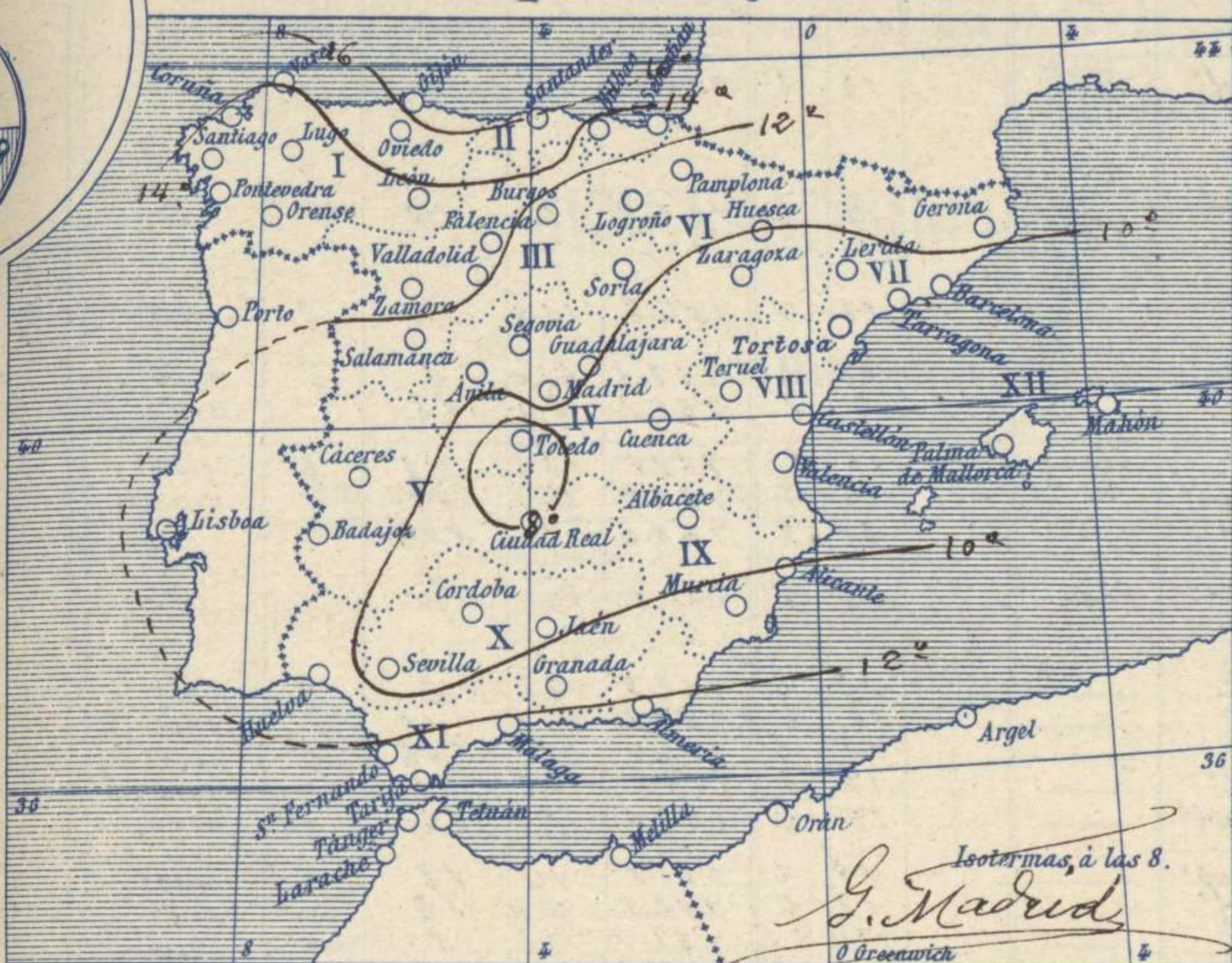
Faltan muchos datos. Al S.W. de la península Ibérica se encuentra un área de presiones débiles relativas (763^{mm}) por lo cual sopla Levante moderado en el estrecho de Gibraltar y sus costas adyacentes, apareciendo el buen tiempo que se disfruta por toda España con poca estabilidad y tendencia a cambiar estableciendo se el régimen de lluvias. La temperatura máxima de ayer fue de 23 grados en Orense y Huelva y la mínima de hoy ha sido de 2 grados bajo cero en Teruel.

Las presiones altas se encuentran situadas en las comarcas de Castilla y Aragón.

El Director general: Marqués de Teverga

El Ingeniero Geógrafo Jefe del Observatorio. J. Galbis

Temperaturas y Lluvias



Tiempo probable

EN LAS REGIONES

- I
- II
- III
- IV
- V
- VI
- VII
- VIII
- IX
- X
- XI
- XII

No se hace predicción

Los números colocados al lado de ● designan m/m de lluvia recogida.

Telegrama para las Comandancias de Marina depositado a las h m

No se envía telegrama



Observaciones de Madrid entre 12^h del día 23 y 12^h del día 24

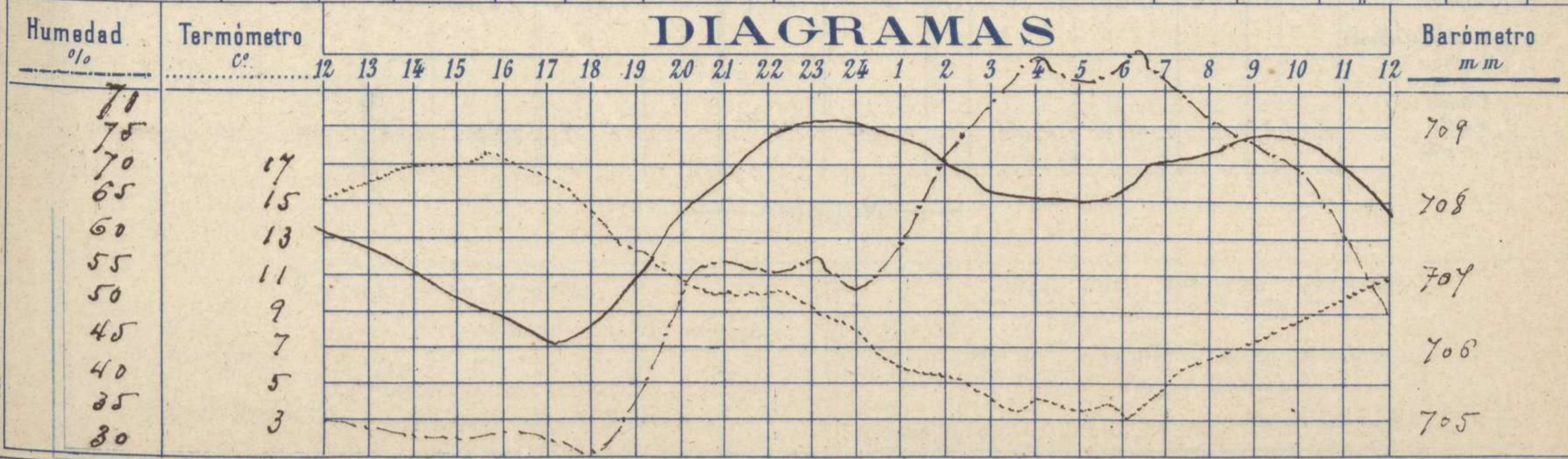
PARQUE DEL RETIRO (Altitud 667 m.)

Observaciones aerológicas

Hora.....

Hora	Barómetro m m	Termómetro C°	Humedad o/o	Viento		Lluvia o Nieve	Estado del Cielo	Notas	Alturas	Dirección del viento	Fuerza O a 9	Alturas	Dirección del viento	Fuerza O a 9
				Dirección	F ^{ra} O a 9									
12	707.5	15.1	35	W.N.E.	1		Desp.	Temp. máx. a la sombra 17.4						
16	706.4	17.2	33	V	1		Nub.	Id. mínima id 3.5						
20	707.9	10.7	54	S.E.	4		C. cul.	Horas de Sol despejado						
24	709.0	7.9	53	E	1			Id. en el día de ayer 9.13 31 mt.						
4	708.1	4.1	85	S.S.E.	1		Nub.							
8	708.6	6.6	76	E.N.E.	0		C. Desp.							
12	707.9	4.0	50	E.P.E.	1		Nub.							

DIAGRAMAS



Observaciones de España

Observaciones de la mañana á 8 horas								Id. en las 24 horas		Id. de la vispera á 16 horas						
Estaciones	Barómetro		Temperatura	Viento		Estado del cielo	Estado del mar	Lluvia ó nieve	Temp. extr. ^{as}		Barom. á 0° y al nivel del mar	Temperatura	Viento		Estado del cielo	
	a 0° y al nivel del mar	Variación en 3 horas		Dirección	F ^{za}				Mar. ^a	Min. ^a			Dirección	Fuerza		
Región del N.W. I.	La Coruña	763.6	+0.5	14	SE	2	c.d.	Nir.	18	8	764.7	16	N	1	nub.	
	Vares															
	Avilés															
	Gijón															
	Oviedo	764.2		12.8	NE	1	SE			17	6	765.7	15.0	SW	1	SE
	Finisterre															
Región Cantábrica II	Santiago															
	Pontevedra	763.9	+0.6	7.4	N	1	SE			17	5	764.8	16.6	SW	2	nub.
	Lugo															
	Orense	767.1	-1.0	6.2	SW	1	SE			23	2	768.3	21.0	SE	2	nub.
Región Cantábrica III	León	767.1		6.8	SE	1	SE			9	2	765.1	8.3	SE	3	c.d.
	Santander	762.4	+0.4	16.0	SE	0	SE	llana		16	2	768.1	13.2	NE	2	nub.
	Punta Galea	763.7	0.0	11.4	SE	4	c.nub.	M. U.		14	7	764.7	14.3	NE	5	c.nub.
	Bilbao	765.6	0.0	1.3	SW	1	nub.			20	9	766.0	17.0	WNW	1	SE
Región Duero III	Cubo Machichaco															
	San Sebastián	762.6	+0.3	17.0	SE	0	nub.	llana		16	7	761.3	14.4	N	1	SE
	Zamora															
	Palencia	766.7	+0.2	9.0	NE	0	SE			18	2	762.8	13.2	SE	0	c.d.
	Burgos	766.7	0.0	6.0	NE	0	SE			16	2	769.3	15.7	NE	1	c.d.
	Soria	766.4	0.0	9.0	SE	0	SE			15	0	764.4	13	ENE	5	nub.
Región Central IV	Valladolid	767.7	0.0	4.4	NE	1	c.d.			17	3	763.6	16.8	SE	2	nub.
	Salamanca	764.9	+0.6	7.0	SE	1	c.nub.			17	2	763.5	15.8	SE	2	c.d.
	Ávila	766.2		4	SE	3	c.nub.			15	2	761.8	14	SE	1	nub.
	Segovia	766.2	0.0	6.0	SE	0	c.d.			18	2	762.5	16.0	SE	0	c.d.
	Madrid	767.9	+0.6	6.6	ENE	0	SE			17.4	3.5	762.3	17.2	SE	1	nub.
	Toledo	762.0	+0.2	4.3	ENE	1	SE			20	3	763.0	17.2	SE	0	c.d.
Región Extrem. Mancha V	Guadalajara	767.9	+0.4	4.4	NE	0	c.d.			18	1	762.4	17.2	SE	1	nub.
	Cuenca	765.8	+0.2	6.8	SE	0	SE			16	-1	763.6	15.4	SE	0	SE
	Cáceres	766.1		2.6	ENE	2	SE			21	8	763.5	19.6	SW	3	SE
	Badajoz	767.2	+0.8	10.2	SE	2	SE			22	8	763.5	20.4	SE	1	c.d.
Alto Ebro VI	Ciudad Real	766.4	+0.2	5.2	SE	4	SE			18	1	764.9	17.0	SE	1	c.nub.
	Logroño	767.6		6.2	W	0	nub.			19	3	765.6	18.0	SE	2	nub.
	Ramplona															
	Huesca	767.3	0.0	7.0	WNW	0	nub.			20	4.6	766.5	16.8	SE	2	nub.
Cataluña VII	Baragosa	763.1	+0.5	7.6	SE	0	nub.			19	2	765.9	13.4	SE	1	c.d.
	Lérida															
	Gerona	767.2	0.0	1.4	SW	1	c.d.			17	4	768.3	14.8	SW	2	SE
Levante VIII	Barcelona	767.2		10.4	N	1	c.d.	llana		18	8	767.5	14.3	ENE	2	c.d.
	Tarragona	767.8	0.0	10.8	NE	2	SE			20	6	767.7	14.6	SE	2	nub.
	Tortosa															
Región del SE IX	Teruel	767.7		0.7	N	0	nub.			14	-2	766.5	9.9	SE	0	nub.
	Castellón	768.5	+0.2	11.0	NW	2	SE	Nir.		17	8	768.2	12.8	NE	0	SE
	Valencia	767.9		10.6	NE	1	nub.		2	18	8	767.3	13.2	NE	1	nub.
Región del X del SE IX	Albacete															
	Alicante	766.4	+0.2	1.0	N	1	SE	Nir.		15	7	766.1	14	ENE	0	nub.
	Murcia															
	Sevilla	764.1		9.6	NW	2	nub.			21	7	763.0	20.6	SE	6	c.d.
Región del XI	Córdoba	764.5	0.0	9.0	SE	1	c.d.			21	7	763.2	20.0	SE	1	c.d.
	Juén															
	Granada															
Región del XII	Huelva	763.9		11.9	SE	2	nub.	M. U.		23	7	763.8	14.6	SE	1	nub.
	San Fernando	763.2	-0.4	1.3	SE	5	nub.	M. U.		19	10	763.6	15	SE	4	c.nub.
	Tarifa	762.4	+0.6	12.8	SE	6	nub.	M. U.		15	13	762.9	14.9	SE	6	c.d.
	Málaga															
Región del XIII	Almería	766.4		15.4	W	1	SE	Nir.		18	11	766.0	13.0	N	1	SE
	Palma	767.2	0.0	7	N	4	SE	M. U.		14	5	766.6	12	W	5	nub.
Región del XIV	Mañón		0.0	14		1	SE			15	8	767.4	13	SE	2	SE
	Las Palmas															
Región del XV	San Sebastián															
	Laguna															
Región del XVI	Petuan															
	Melilla	768.2		13.3	WNW	1	c.nub.	M. U.		17	9	768.2	13.8	NE	1	nub.
Región del XVII	Trache															

Noticias