

DIRECCIÓN GENERAL DEL INSTITUTO GEOGRÁFICO Y ESTADÍSTICO

AÑO XXII

BOLETÍN

1914

Núm. 361

DEL

27 de Diciembre.

OBSERVATORIO CENTRAL METEOROLÓGICO

Observaciones del Extranjero

Estaciones	Observaciones de la mañana á las 7 ^h					Id. en las 24 horas			Id. de la vispera por la tarde						
	Barómetro		Temperatura	Viento		Estado del cielo	Estado del mar	Lluvia ó nieve	Temp. extr. ^{as}		Barom. ^o á 0° y al nivel del mar	Temperatura	Viento		Estado del cielo
	á 0° y al nivel del mar	Variación en 3 horas		Dirección	F ^{va}				Max. ^a	Min. ^a			Dirección	F ^{va}	
Escandinavia															
Bodo															
Cristiansund															
Shudesnoes															
Europa Oriental y Central															
Riga															
Moscou															
Nicolaiew															
Feldkirch															
Czernovitz															
Cracovia															
Pola															
Viena															
Berlin															
Berna	760.2		0.0	NNW	0	c.d. ^o				763.1	-2	S	0	c.d. ^o	
Islas Británicas															
Stornoway															
Shields															
Valentia															
Francia															
Oris Nex	758.8	-2.0	2.2	S	7	sub. ^o	M. ^o g ^o	2	4	1	766.5	2.6	SSW	7	lluvia
St. Mathieu	757.1	+1.6	11.0	W.S.W.	4	sub. ^o	M. ^o g ^o	15	12	9	765.7	10.0	S	1	lluvia
Isla de Aix	764.7	-1.0	2.0	S	4	sub. ^o	N. ^o	1	4	1	767.6	2.0	SSW	4	sub. ^o
Biarritz	765.4	0.0	2.0	S	2	c.d. ^o	N. ^o		9	6	769.5	7.0	S	2	sub. ^o
Paris	765.2	-1.9	1	S	2	sub. ^o			3	-4	770.2	2	SSW	2	sub. ^o
Clermont	757.2	-2.5	-1	S	1	sub. ^o			6	-3	772.2	-1	Cal. ^o	0	S
Perpiñán	762.2	-2.0	2	W.S.W.	1	sub. ^o	N. ^o		9	5	771.2	2	Cal. ^o	2	S
Cabo Sicé	766.6	-0.8	2.4	W	2	c.d. ^o	N. ^o	9	12	7	769.7	9.2	SW	2	c.d. ^o
Niza	767.1	-1.0	5.1	Cal. ^o	0	c.d. ^o	N. ^o		12	4	770.6	6.0	S	1	c.d. ^o
Italia															
Liorna	767.2	+0.1	6	N.E.	0	c.d. ^o					769.4	1.0	N.E.	0	S
Roma	765.7	-0.3	0	N	1	S					768.1	8	N.E.	1	S
Cagliari	766.5		6	NN.E.	2	S					765.8	13	NW	2	S
Palermo	762.9	-0.2	12	S	0	sub. ^o		5			765.7	14	N	0	lluvia
Portugal															
Porto	769.6	+0.1	11.3	S	5	sub. ^o	M. ^o g ^o		10	10	771.9	10.0	Cal. ^o	0	sub. ^o
Lisboa	770.2	-0.5	1.0	NN.E.	1	sub. ^o			12	10	771.0	12	SW	2	sub. ^o
Lagos															
Horta	759.5	-0.4	18.4	SW	5	sub. ^o	N. ^o	2	19	18	761.5	18.2	SW	4	sub. ^o
Flores			16.7	S	6	sub. ^o	M. ^o		17	16	764.7	16.6	W	5	sub. ^o
Punta Delgada															
Funchal	771.4	0.0	14	N.E.	2	c.d. ^o	N. ^o		19	14	771.0	17	N.E.	2	sub. ^o
Marruecos y Argelia															
Tánger	771.5		6.0	S.S.E.	0	S	lluvia		15	4	770.8	12.2	SSW	1	S
Oran	773.4		8.0	SW	2	S	Cal. ^o		12	3	773.2	8.0	N	2	c.d. ^o
Laghouat			5.0	N	1	S			9	1		9.2	NW	1	S
Argel	769.7	+0.5	11	W.N.W.	0	c.d. ^o	N. ^o	1	12	9	769.3	1.0	W.S.W.	2	sub. ^o
Cap de Garde	766.9		12.2	NW	6	sub. ^o	M. ^o g ^o	8	16	9	766.5	12.8	NW	4	sub. ^o
Túnex															
Biskra	766.8		10.2	NW	2	S			15	5	766.2	10.6	NW	2	S

Radiogramas

Precios de suscripción

Un año... 18 pesetas. Un semestre... 9 pesetas.

Administrador { Habilitado del material de la Dirección general del Instituto Geográfico y Estadístico. Madrid

Dirección : Adresse : Address :

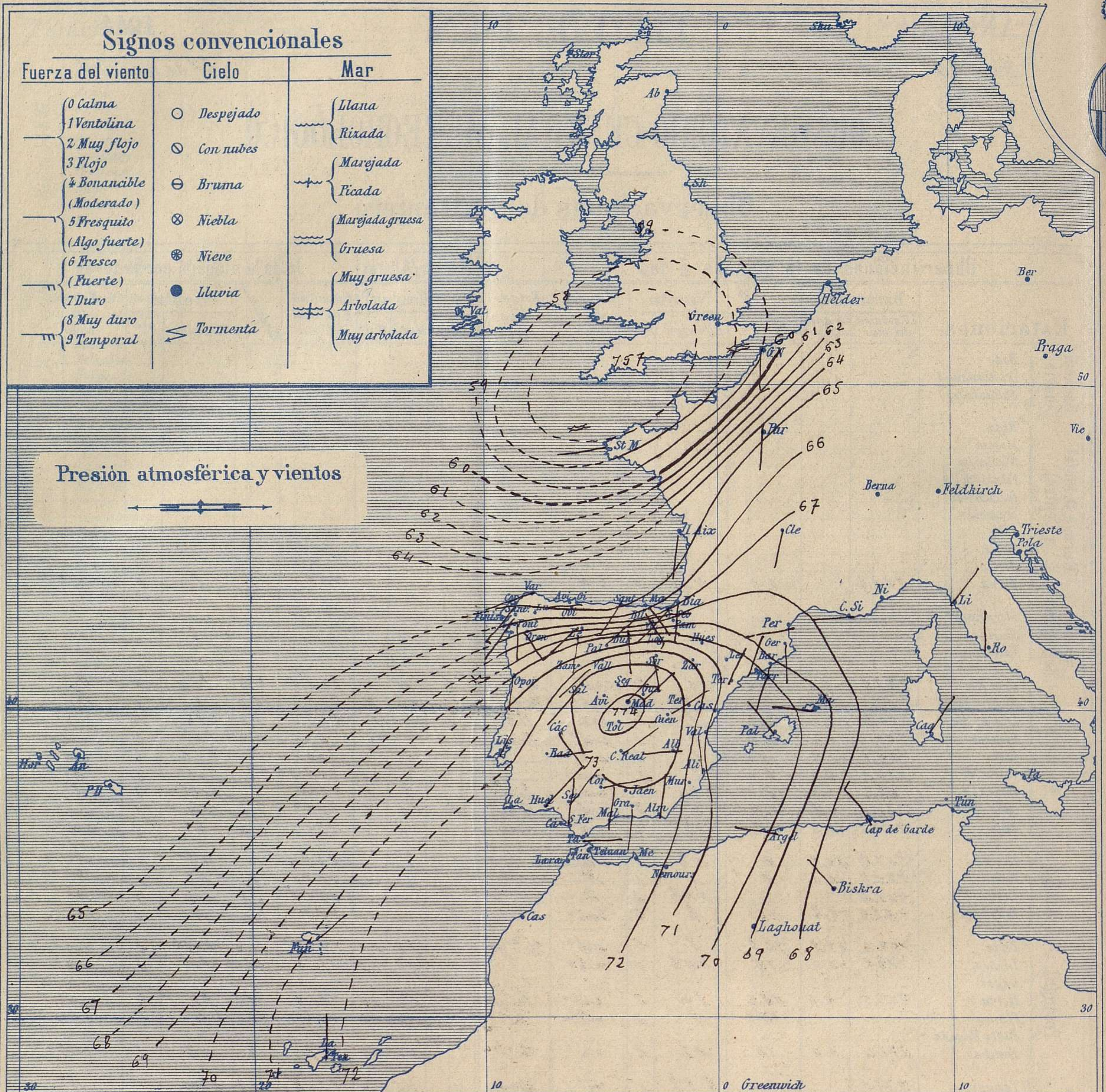
Señor
Jefe del Observatorio Central Meteorológico
Parque del Retiro

Madrid. (ESPAÑA)

Apartado n.º 285.

AÑO XXII

Boletín del Domingo 27



Estado general

Las presiones débiles se extienden desde las Azores al Canal de la Mancha, en una zona orientada de N.E. a S.W. y las elevadas formando un área anticiclónica se hallan sobre la península Ibérica.

El tiempo es bueno para toda España, de cielo nuboso o nebuloso, vientos flojos de dirección variable y temperatura poco elevada: la máxima de ayer fue de 15 grados en Valladolid y la mínima de hoy ha sido de 8 grados bajo cero en Teruel.

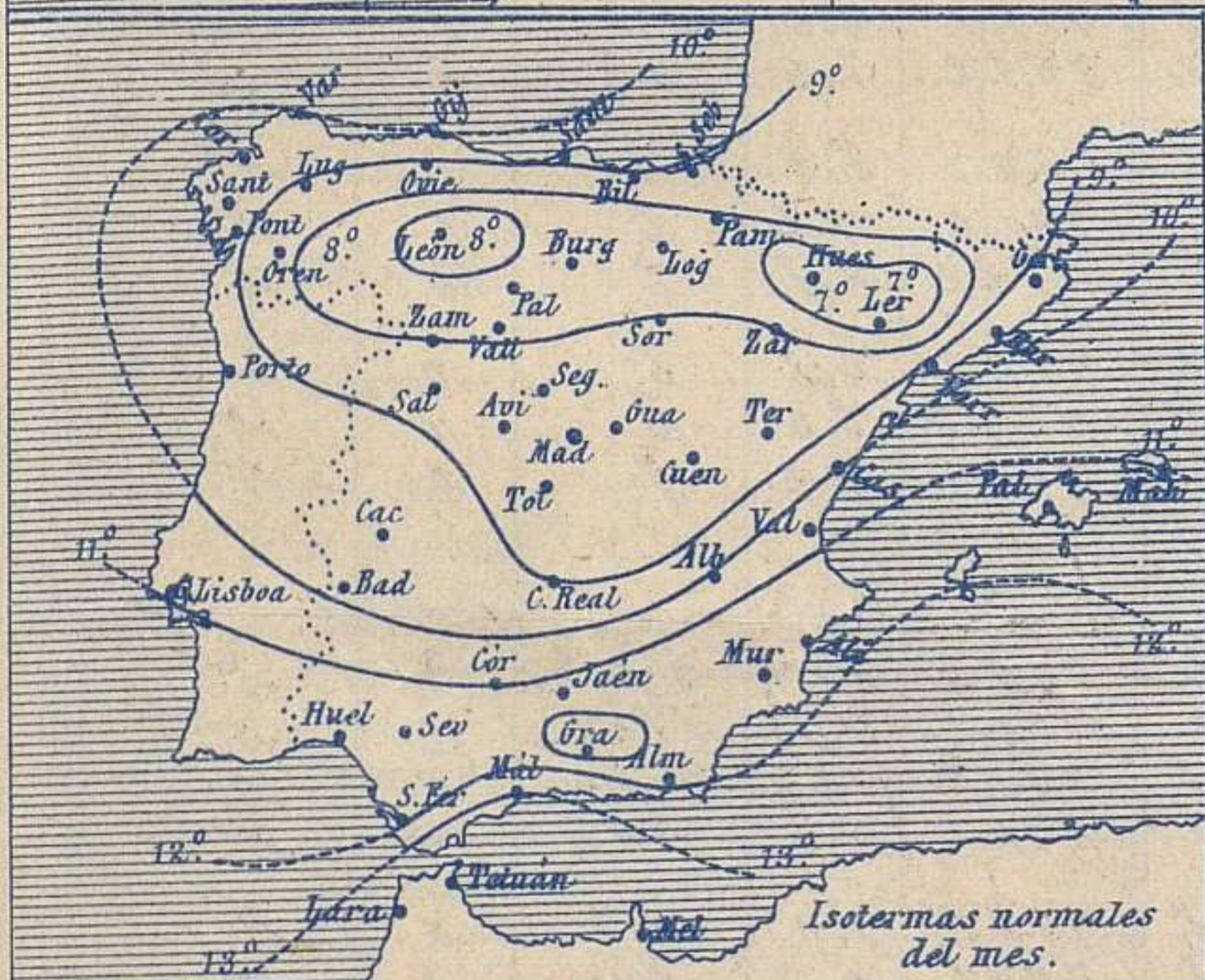
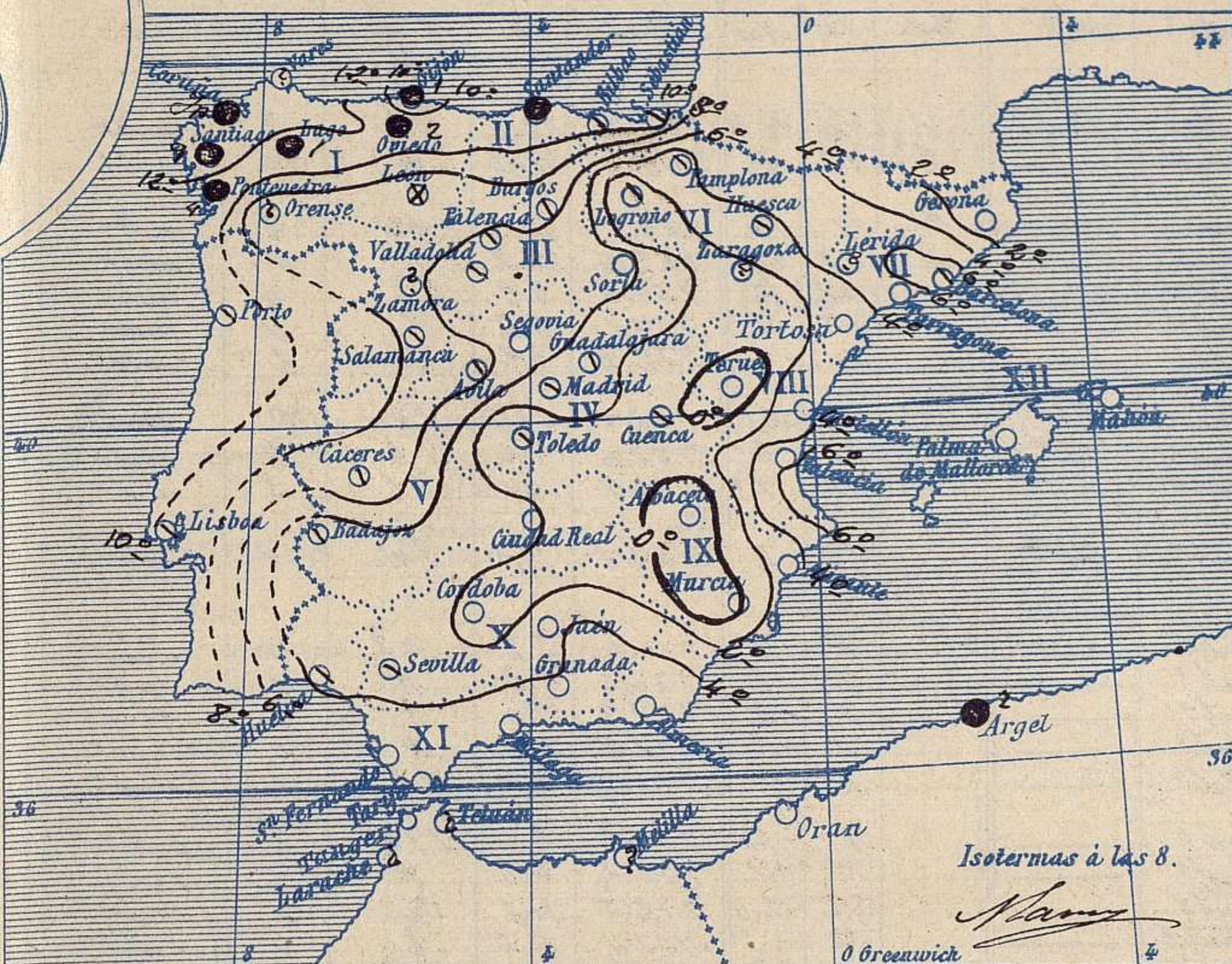
El mar está tranquilo por todo nuestro litoral.

Sano

El Director general: Martín Sánchez

El Ingeniero Geógrafo Jefe del Observatorio. J. Galbis

Temperaturas y Lluvias



Los números colocados al lado de ● designan m/m de lluvia recogida.

Tiempo probable

EN LAS REGIONES

- I
- II
- III
- IV
- V
- VI
- VII
- VIII
- IX
- X
- XI
- XII

No se hace predicción.

Telegrama para las Comandancias de Marina depositado a las.....h.....m

No se envia telegrama

Observaciones de Madrid entre 12^h del día 26 y 12^h del día 27

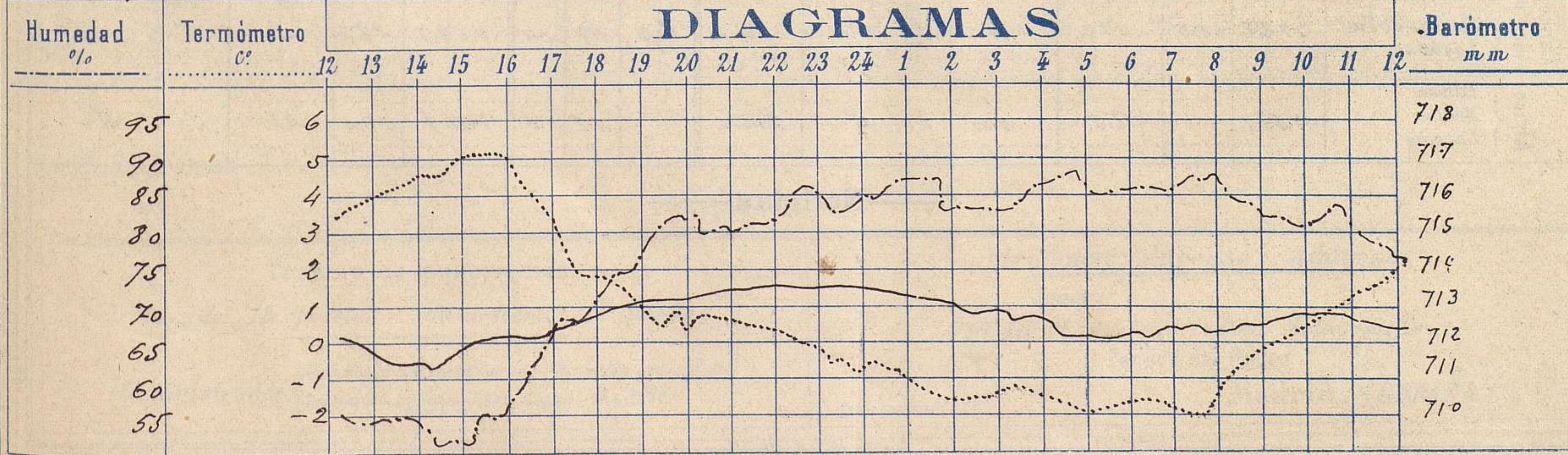
PARQUE DEL RETIRO (Altitud 667 m^s)

Observaciones aerológicas

Hora.....

Hora	Barómetro m m	Termómetro C°	Humedad o/o	Viento		Lluvia o Nieve	Estado del Cielo	Notas	Alturas	Dirección del viento	Fuerza 0 a 9	Alturas	Dirección del viento	Fuerza 0 a 9
				Dirección	F ^{ra} 0 a 9									
12	712.33	3.4	56	N	0		Casi desp ^{do}	Temp. max. a la sombra 5.2						
16	712.30	4.7	53	Calma	0		Nuboso	Id. min. = id. - 2.0						
20	713.24	0.8	83	E	1		Id.	Horas de sol despejado en						
24	713.55	-0.6	85	Calma	0		Id.	el día de ayer 7 h 15 m						
4	712.60	-1.6	87	Id.	0		Casi cub ^{to}							
8	712.35	-1.0	85	N.E.	0		Cub ^{to}							
12	712.41	2.2	76	Calma	0		Cub ^{to}							

DIAGRAMAS



Observaciones de España

Observaciones de la mañana á 8 horas										Id. en las 24 horas			Id. de la vispera á 16 horas				
Estaciones	Barómetro		Temperatura	Viento		Estado del cielo	Estado del mar	Lluvia ó nieve	Temp. extr. ^{as}		Barom. á 0° y al nivel del mar	Temperatura	Viento		Estado del cielo		
	á 0° y al nivel del mar	Variación en 3 horas		Dirección	F ^{ra}				Max. ^a	Min. ^a			Dirección	Fuerza			
Región del N.W. I.	La Coruña	764.6	+1.4	14	S.W.	6	sub.	M ^a	Sup.	14	10	762.2	12	S.W.	4	sub.	
	Vares																
	Avilés																
	Gijón	764.4	-0.2	9.6	S.W.	0	sub.	Uana	1	14	7	762.6	12.2	S.W.	2	sub.	
	Oviedo	763.6		10.4	W	0	bruma		2	12	6	767.0	11.8	W	0	sub.	
	Finisterre																
	Santiago	766.4	-0.5	10.9	S.W.	3	Uana		9	11	10	769.7	10.6	S.W.	2	sub.	
	Pontevedra	766.9	0.0	11.4	S	3	Uana		4	13	11	769.6	12.2	S	1	sub.	
Región Cantábrica II	Lugo	766.2		9.0	S	2	sub.		1	12	7	769.6	9.9	S.S.	4	sub.	
	Orense	769.9	+2.0	6.0	S.W.	2	sub.		1	12	1	767.1	8.2	S	1	sub.	
	León	771.2		2.2	S	2	sub.		4	-2		772.0	2.2	S	2	sub.	
	San Sebastián	767.1	+0.4	11.6	S.W.	3	sub.	M ^a		12	6	769.8	9.0	S.W.	1	sub.	
Región del Duero III	Zamora																
	Palencia	772.4	0.0	1.9	N.E.	0	sub.		2	-2		770.4	2.3	N.E.	0	sub.	
	Burgos	771.2	-0.4	1.5	S	0	sub.		2	-2		772.6	0.8	N	0	sub.	
	Soria	772.1	+0.1	0.8	S	1	sub.		2	-2		772.9	1.0	S	0	sub.	
	Valladolid	772.1	0.0	0.8	S.W.	2	sub.		1.5	-2		772.8	4.0	N	0	sub.	
Salamanca	773.8	-0.2	2.6	S.W.	2	sub.		2	-1		771.5	6.0	S.S.	0	sub.		
Región Central IV	Ávila	771.8		0.0	S	0	sub.		8	-4		771.3	2.4	S.S.W.	0	sub.	
	Segovia	772.2	-0.2	0.0	S	1	sub.		5	-1		771.2	4.0	N	1	sub.	
	Madrid	772.9	+0.1	-1.0	N.E.	0	sub.		5.2	-2.0		772.5	4.7	Cal. ^a	0	sub.	
	Toledo	772.7	0.0	-2.4	S	0	sub.		7	-3		772.1	6.6	S	0	sub.	
	Guadalajara	772.2	+0.2	-1.8	N.E.	0	sub.		6	-3		771.1	5.0	S.S.	1	sub.	
Cuenca	765.6	+1.2	0.8	N.E.	1	sub.		9	-4		769.2	2.6	N.E.	2	sub.		
Extrem. ^a Mancha V	Cáceres	772.1		4.8	S.S.	1	sub.		10	1		769.2	8.8	S	1	sub.	
	Badajoz	772.0	+1.2	2.0	S	0	sub.		11	1		771.6	14.6	S	1	sub.	
	Ciudad Real	772.8	0.0	-1.4	N.E.	0	sub.		6	-2		772.6	5.8	S	0	sub.	
Alto Ebro VI	Logroño	770.4		-1.7	S.S.	0	sub.		5	-4		771.8	4.3	S	0	sub.	
	Pamplona	768.8	0.0	15.0	S	0	sub.		4	9		770.3	3.0	S	1	sub.	
	Huesca	771.3	-1.0	1.0	Cal. ^a	0	sub.		7.5	-2.0		772.8	4.6	S	0	sub.	
	Zaragoza																
Cataluña VII	Lérida																
	Gerona	767.8	-0.4	-0.4	S.S.	0	sub.		14	-2		769.7	12.0	S.N.E.	0	sub.	
	Barcelona	768.0	-0.6	5	N.W.	2	sub.	M ^a	14	0		770.1	1.3	S.W.	1	sub.	
	Tarragona	769.0		5.4	W	3	sub.	Uana	1.2	3		770.9	12.0	N.W.	3	sub.	
Tortosa	770.1	0.0	2.1	N.N.E.	2	sub.		1.0	1		771.4	2.8	N.N.E.	4	sub.		
Llevante VIII	Teruel	774.8		-6.1	N.E.	0	sub.		3	-8		772.9	1.9	N.E.	0	sub.	
	Castellón	767.2	-0.4	2.8	W	0	sub.	Uana	14	2		769.6	6.5	N.W.	2	sub.	
	Valencia		0.0	6.6	W	1	sub.		14	1		770.9	12.4	S.S.	0	sub.	
Región del Guadalq. X del SE IX	Albacete	772.7	0.0	-4.2	W	0	sub.		7	-6		771.6	5.8	W	0	sub.	
	Alicante	770.4	-0.24	4	N.W.	0	sub.	Cal. ^a	14	2		770.6	1.3	S.S.W.	1	sub.	
	Murcia	772.0		-0.8	W	1	sub.		1.3	-2		770.9	1.3	W	1	sub.	
Cuenca del Guadalq. X del SE IX	Sevilla	772.4		2.9	N.E.	1	sub.		11	2		770.5	11.2	N.E.	5	sub.	
	Córdoba	772.9	+0.6	0.4	S	1	sub.		10	2		771.7	9.6	S.S.	1	sub.	
	Jaén	773.1		2.4	N.W.	0	sub.		8	1		771.3	7.2	S.S.	0	sub.	
	Granada	772.4	0.0	0.2	S	0	sub.		8	-1		772.2	6.0	W	1	sub.	
Costa del Sur XI	Huelva	772.3		2.9	N.E.	0	sub.	U	14	-1		770.8	12.3	S	0	sub.	
	San Fernando	772.2	+0.0	5.0	N	2	sub.	Cal. ^a	12	4		770.5	10.0	N.W.	2	sub.	
	Tarifa	771.0	+0.2	10.0	S	4	sub.	Uana	14	6		771.2	11.3	N.E.	1	sub.	
	Málaga	773.6	+0.5	7	N	1	sub.	M ^a				771.7	1.3	N	2	sub.	
	Almería	771.8		5.5	N	1	sub.	Uana	1.8	5		770.5	12.8	N	2	sub.	
Canales XII	Palma	769.2	0.0	8	N.W.	1	sub.	N ^a	14	5		768.5	1.3	N.E.	1	sub.	
	Mahón	769.0	0.0	16.0	W	1	sub.		1.3	7		770.0	1.2	S	1	sub.	
Canales XII	Sia Cruz de Ten ^a	772.2	+0.5	17.4	N	0	sub.	Uana	Sup.	1.9	14	769.7	1.8	N	0	sub.	
	Laguna																
Africa	Tetuan																
	Melilla	762.1		212.5	N.W.	1	sub.	Uana	1.8	6		761.3	17.0	N.W.	1	sub.	
Tarache																	

— Noticias —