

DIRECCIÓN GENERAL DEL INSTITUTO GEOGRÁFICO Y ESTADÍSTICO

AÑO XXII

BOLETÍN

1914

Núm. 335

DEL

7.º de Diciembre.

OBSERVATORIO CENTRAL METEOROLÓGICO

Observaciones del Extranjero

Observaciones de la mañana á las 7 ^h										Id. en las 24 horas			Id. de la vispera por la tarde			
Estaciones	Barómetro		Temperatura	Viento		Estado del cielo	Estado del mar	Lluvia ó nieve	Temp. extr. ^{as}		Barom. á 0° y al nivel del mar	Temperatura	Viento		Estado del cielo	
	á 0° y al nivel del mar	Variación en 3 horas		Dirección	F ^{va}				Max. ^a	Min. ^a			Dirección	F ^{va}		
Escandinavia	Bodo	779.8	+0.0	3	S. P. W.	4	Oruma	7.º	14	1	779.6	4	S.	4	c. nub.	
	Cristiansund	777.9	+0.9	6	W	2	c. nub.	21	9	4	777.5	6	S. E.	1	lluvia	
	Shudesnoes															
Europa Oriental y Central	Riga															
	Moscou															
	Nicolaiev															
	Feldkirch															
	Czernovitz															
	Cracovia															
	Pola															
	Viena															
Berlin																
Berna	768.1		-1		S.	1	c. nub.				769.9	0	S. E.	0	c. nub.	
Islas Británicas	Stornoway															
	Shields															
	Valentia															
Francia	Gris Nex	765.6	+1.3	9.8	N. E. W.	7	lluvia	7.º	12	9	764.7	10.2	S. P. W.	7	lluvia	
	St. Mathieu	777.9	+0.9	11.5	W	7	c. nub.	W.º	13	10	775.3	12.0	S. P. W.	7	S.	
	Isla de Aix	7														
	Biarritz	762.4	-0.2	15.2	S. P. W.	5	c. nub.	W.º	12	15	764.4	16.0	S.	3	c. nub.	
	Paris	761.2	+0.5	1.5	S.	4	c. nub.		1	12	9	762.0	11	S. P. W.	4	c. nub.
	Clermont	765.6	+0.3	9	S.	7	nb.			15	9	767.0	9	S.	3	c. nub.
	Perpiñán	762.0	+1.0	4	N. E. W.	1	nb.			14	2	762.9	7	S. W.	1	S.
	Cabo Sicié	772.7	+0.3	9.9	S.	3	c. nub.	W.º		14	6	772.7	9.4	S.	3	nb.
Niza	774.9	0.0	6.4	S. E. W.	0	c. nub.	W.º		13	7	774.0	1.5	c. nub.	3	c. nub.	
Italia	Liorna	779.4	0.0	6	S.	1	nb.				774.2	9	S.	0	S.	
	Roma	775.5	+0.5	1	N.	0	S.				774.7	6	N.	0	S.	
	Cagliari	774.5		1.8	N. E. W.	2	S.				772.2	15	N. E. W.	3	S.	
	Palermo	774.6	+0.2	7	N.	0	c. nub.				772.7	10	N.	0	c. nub.	
Portugal	Porto	7									7					
	Lisboa	762.2	0.0	11	S. P. E.	1	c. nub.	W.º	10	12	763.2	1.5	S. P. E.	3	nb.	
	Lagos	762.0	+0.2	11	S.	1	nb.	W.º	10	12	770.2	14	S.	1	S.	
	Horta	767.8	-0.6	12.8	N.	4	nb.	W.º	13	11	762.4	12.0	S.	1	nb.	
	Flores	767.1	-0.1	12.6	W	7	c. nub.	W.º	15	11	767.8	11.5	N. E. W.	4	N.	
	Punta Delgada	762.0	+0.1	12.6	W	4	nb.	W.º	17	12	762.0	12.9	N. W.	3	c. nub.	
Funchal	762.9	+0.2	15.0	S.	2	c. nub.	W.º	19	14	762.3	17	S. P. E.	3	c. nub.		
Marruecos y Argelia	Tánger	771.7		11.2	S.	1	S.	W.º	18	10	770.9	12.0	S.	2	S.	
	Oran	770.0		8.8	S.	1	S.	W.º	11	8	770.8	12.8	N. E. W.	1	S.	
	Laghouat	774.6		7.0	N. W.	1	S.		16	4	771.4	14.0	N.	2	S.	
	Argel	772.2	+0.2	12	N. E. W.	1	S.		15	10	772.2	13	S. E. W.	1	S.	
	Cap de Garde	774.2		8.6	S.	2	S.	W.º	18	7	774.6	13.0	N. E. W.	1	c. nub.	
	Túnex															
	Biskra	774.1		11.0	W	1	S.		12	10	773.0	12.4	W	1	S.	

Radiogramas

Precios de suscripción

Un año...18 pesetas. Un semestre...9 pesetas.

Administrador (Habilitado del material de la Dirección general del Instituto Geográfico y Estadístico. Madrid)

Dirección : Adresse : Address :

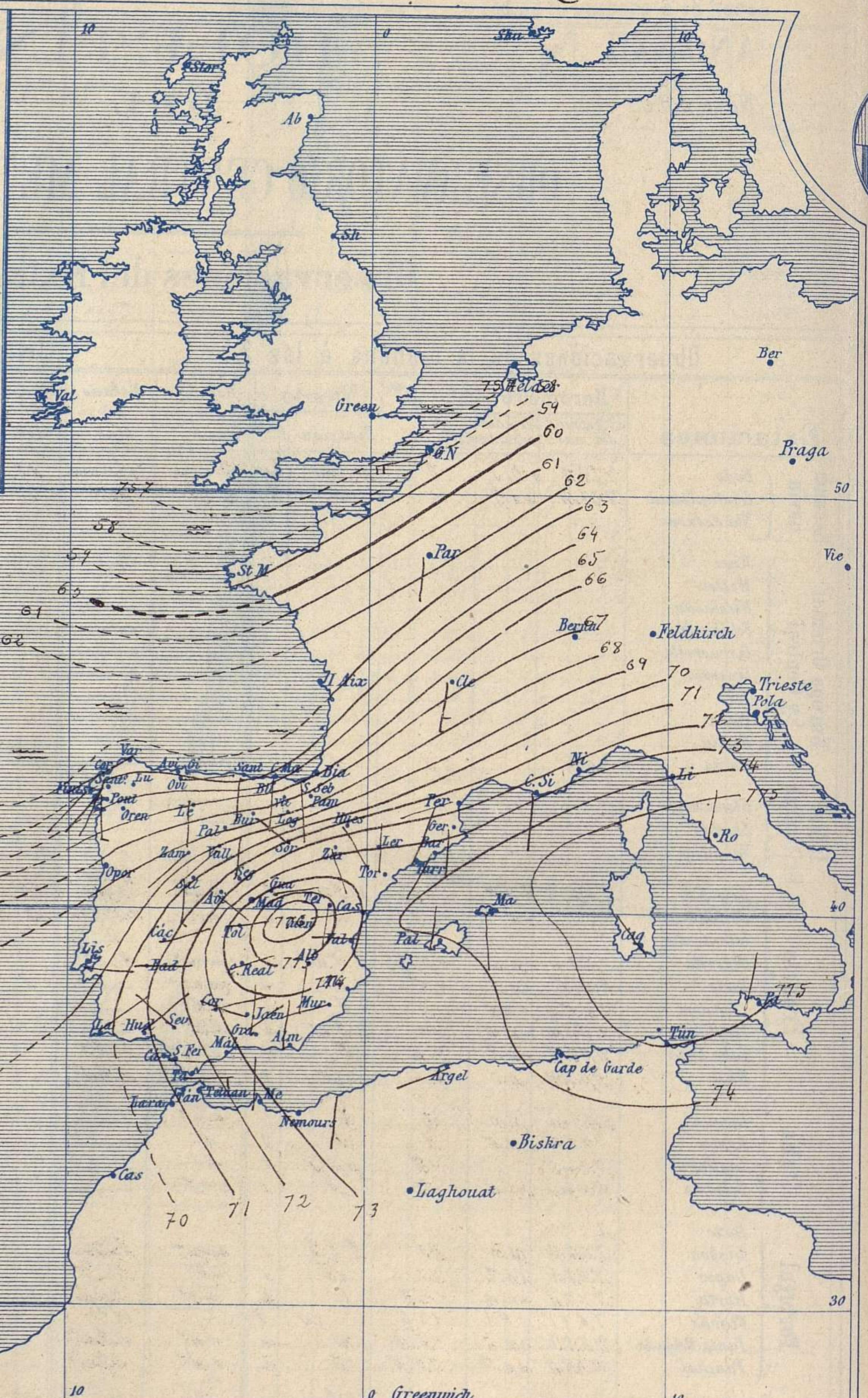
Señor
Jefe del Observatorio Central Meteorológico
Parque del Retiro
Madrid. (ESPAÑA)

Apartado n.º 285.



Signos convencionales

Fuerza del viento	Cielo	Mar
0 Calma	○ Despejado	{ Llana
1 Ventolina	○ Con nubes	{ Rizada
2 Muy flojo	⊖ Bruma	{ Marejada
3 Flojo	⊗ Niebla	{ Picada
4 Bonancible (Moderado)	⊙ Nieve	{ Marejada gruesa
5 Fresquito (Algo fuerte)	● Lluvia	{ Gruesa
6 Fresco (Fuerte)	⋈ Tormenta	{ Muy gruesa
7 Duro		{ Arbolada
8 Muy duro		{ Muy arbolada
9 Temporal		



Presión atmosférica y vientos

Estado general

Persiste sobre las Islas Británicas un área de presiones débiles cuyo influjo alcanza a las regiones de Galicia y Cantabria, produciendo lluvias vientos fuertes y mar gruesa.

En el centro de la península Ibérica también llueve un poco, pero dominan las nieblas y el cielo está con pocas nubes sobre el resto de la península Ibérica.

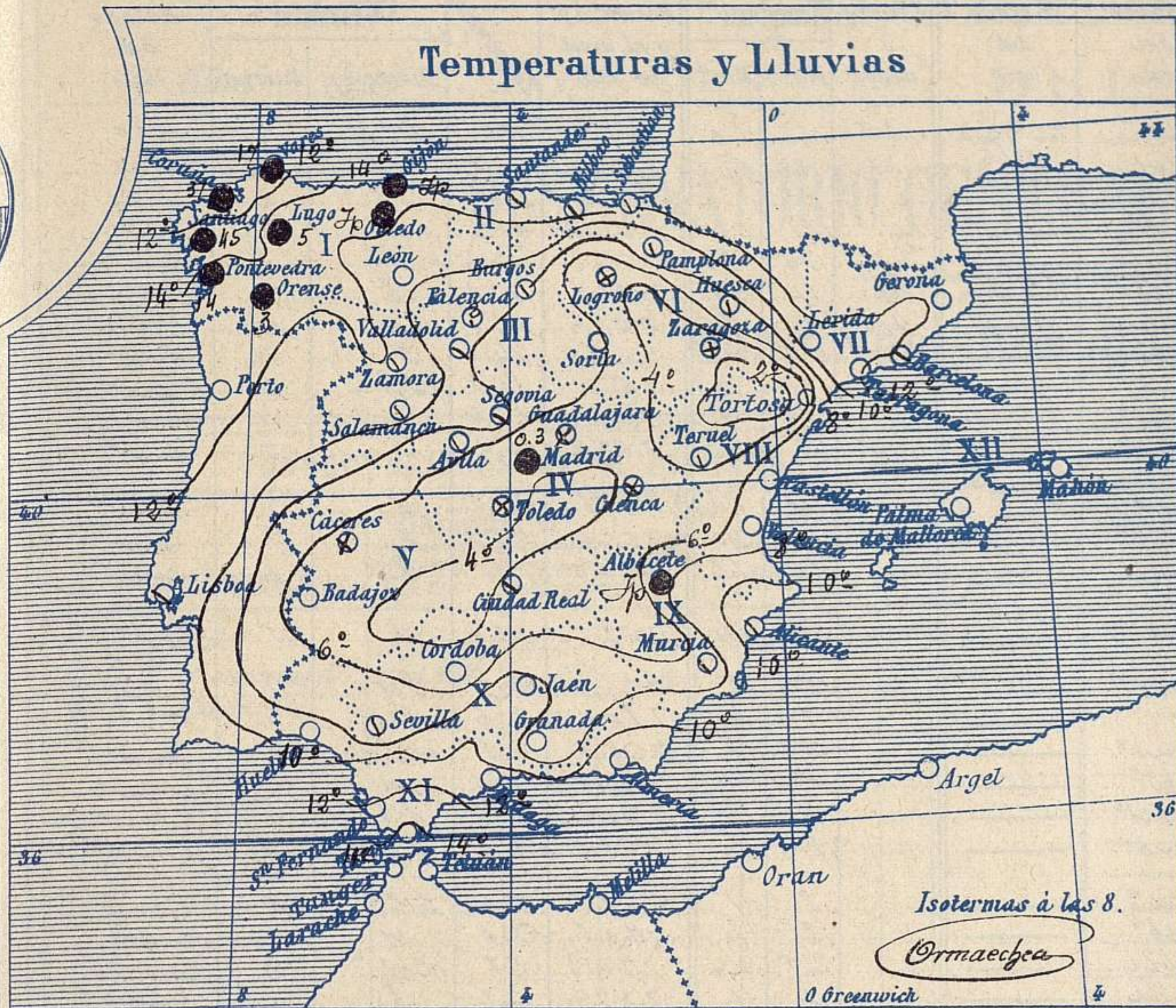
La temperatura máxima de ayer fue de 19 grados en Huelva y la mínima de hoy ha sido de 3 grados bajo cero en Feruel.

Las presiones altas residen sobre el Mediterráneo y en España.

Sama

El Director general: Martin Sánchez

El Ingeniero Geógrafo Jefe del Observatorio. J. Galbis



Tiempo probable

EN LAS REGIONES

I } Vientos moderados de la región del Sur y tiempo algo lluvioso. Mar.

II }

III }

IV } Vientos flojos y moderados de la región del Sur y tiempo incierto.

V }

VI }

VII }

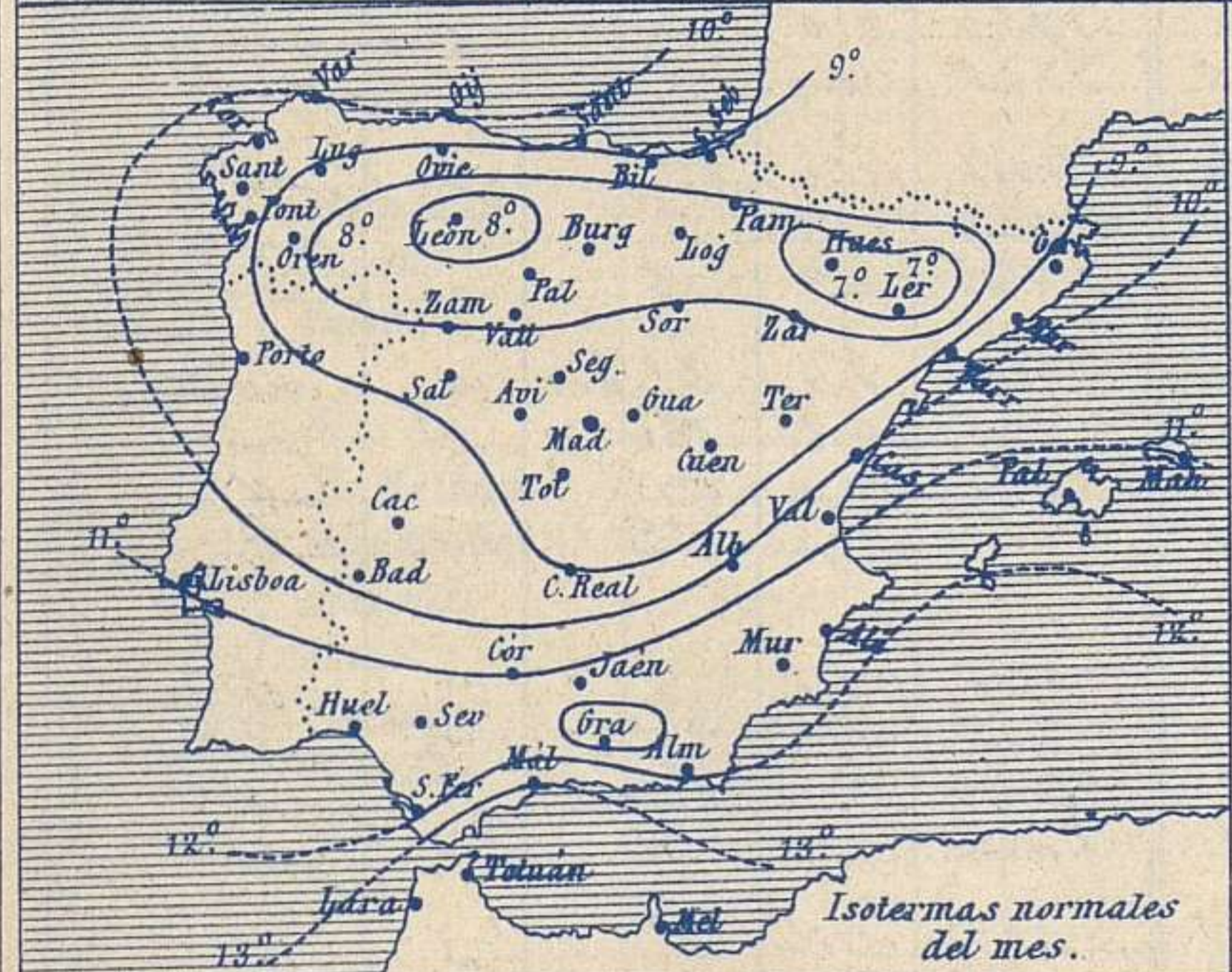
VIII }

IX } Vientos flojos de dirección variable y tiempo bueno de poca estabilidad.

X }

XI }

XII }



Los números colocados al lado de ● designan m/m de lluvia recogida.

Telegrama para las Comandancias de Marina depositado á las 12. h. 45. m

Cerca de Galicia se halla un centro de perturbación atmosférica de poca intensidad.

Es probable que continúe el tiempo malo en las costas gallegas y en el Cantábrico

Observaciones de Madrid entre 12^h del día 30 y 12^h del día 1^o

PARQUE DEL RETIRO (Altitud 667 m^s)

Observaciones aerológicas

Hora

Hora	Barómetro m m	Termómetro C°	Humedad o/o	Viento		Lluvia o Nieve	Estado del Cielo	Notas	Alturas	Dirección del viento	Fuerza 0 á 9	Alturas	Dirección del viento	Fuerza 0 á 9	
				Dirección	F ^{ra} 0 á 9										
12	714.28	1.3	97	Calma	0		Niebla								
16	713.45	1.7	100	Id.	0		id.	Temp ^a máx ^a á la sombra 2.5							
20	713.98	1.8	99	Id.	0		id.	Id. mín ^a id. 0.4							
24	713.80	1.7	99	Id.	0		id.	Horas de Sol desp ^{do} en el							
4	712.75	0.9	98	Id.	0		id.	día de ayer 0 hs 0 mts							
8	713.44	0.9	97	Id.	0		id.								
12	712.92	1.9	99	Id.	0		id.								

DIAGRAMAS

