

DIRECCIÓN GENERAL DEL INSTITUTO GEOGRÁFICO Y ESTADÍSTICO

AÑO XXII

BOLETÍN

1914

Núm. 306

DEL

2 de Noviembre

OBSERVATORIO CENTRAL METEOROLÓGICO

Observaciones del Extranjero

Estaciones	Observaciones de la mañana á las 7 h							Id. en las 24 horas			Id. de la vispera por la tarde					
	Barómetro		Temperatura	Viento		Estado del cielo	Estado del mar	Lluvia ó nieve	Temp. extr. ^{as}		Barom. á 0° y al nivel del mar	Temperatura	Viento		Estado del cielo	
	á 0° y al nivel del mar	Variación en 3 horas		Dirección	F ^{va}				Max. ^a	Min. ^a			Dirección	F ^{va}		
Escandinavia	Bodo															
	Cristiansund															
	Shudesnoes	762.1	+0.2	6	N.E.	1	c. nub.	Nub.	7	6	761.0	6	emb.	0	c. nub.	
Europa Oriental y Central	Riga															
	Moscou															
	Nicolaiev															
	Feldkirch															
	Cernovitz															
	Cracovia															
	Pola															
	Viena															
Berlin																
Berna	756.6		7	N.	0	nubla				756.4	4	N.E.	0	emb.		
Islas Británicas	Stornoway															
	Shields															
	Valentia															
Francia	Gris Nex	749.1	+0.5	8.4	S.S.E.	5	c. nub.	Nubla	2	15	748.5	10.0	S	4	emb.	
	St. Mathieu	748.3	+0.3	8.0	S	1	emb.	Nubla	4	12	748.2	8.2	S.E.	2	emb.	
	Isla de Aix	764.1	0.0	(12)	(S.S.E.)	(12)	(12)		21	12	744.7	18.4	S.E.	4	emb.	
	Biarritz	750.1	+1.5	12.4	S	4	emb.	Nubla	12	13	746.1	15.0	S.P.W.	4	c. nub.	
	Paris	750.8	+0.8	8	S.E.	2	emb.	Nubla	16	7	748.0	10	S.P.E.	2	emb.	
	Clermont	752.1	+1.1	4	S	1	c. nub.	Nubla	2	15	748.5	9	S	2	emb.	
	Perpiñan	751.2	+1.0	6	Cal.	0	c. nub.	Nubla	2	12	747.4	12	S	2	emb.	
	Cabo Sicié	754.5	+1.8	12.0	S	5	emb.	Nubla	2	14	751.7	14.0	S.E.	4	emb.	
Niza	757.8	+0.9	12.6	S	1	emb.	Nubla	12	14	755.0	10.5	S	2	c. nub.		
Italia	Liorna	759.6	0.0	14	S	0	c. nub.				757.2	14	Cal.	0	emb.	
	Roma	759.4	+0.3	11	N.W.	0	nubla				756.1	15	N.W.	0	emb.	
	Cagliari	753.8		15	S.N.E.	4	emb.				754.0	17	S.P.E.	4	c. nub.	
	Palermo	759.5	+0.2	10	S	0	c. nub.				758.8	12.2	S.P.W.	0	emb.	
Portugal	Porto	754.7	+1.2	12.2	S	3	c. nub.	Nubla	33	13	751.7	11.7	S	2	emb.	
	Lisboa	752.1	+0.9	12	N.W.	2	c. nub.	Nubla	17	12	752.6	12.2	S	4	emb.	
	Lagos	755.7	+0.5	9	N.E.	1	emb.	Nubla	19	8	753.9	14	N	1	c. nub.	
	Horta	755.8	-0.6	12.2	N.W.	1	c. nub.	Nubla	10	18	760.9	17.3	S.P.W.	4	emb.	
	Flores	756.0	-0.4	18.0	N	5	c. nub.	Nubla	2	19	761.7	17.2	S.E.	2	c. nub.	
	Punta Delgada	756.9	-1.7	10.2	P.W.	4	emb.	Nubla	1	18	762.3	16.5	S.P.W.	2	c. nub.	
	Funchal	758.2	+0.1	19	N	2	emb.	Nubla	21	17	758.5	13.0	N	2	emb.	
Marruecos y Argelia	Tanger	758.3		11.4	N.S.W.	0	emb.		Temp.	1.2	1.0	755.1	15.6	(S.E.)	2	emb.
	Oran	752.4	+2.0	13.2	S.W.	1	emb.	Nubla	Temp.	2.1	1.0	752.9	12	N	1	emb.
	Laghouat	752.2		11.8	N.E.	1	emb.		Temp.	2.2	1.0	752.8	15.6	S.P.W.	1	emb.
	Argel	753.3	+0.4	17	Cal.	0	emb.	Nubla	Temp.	2.2	1.6	753.8	18.2	S.W.	3	c. nub.
	Cap de Garde	755.2	+1.2	17.8	S	5	c. nub.	Nubla	Temp.	2.2	1.5	755.4	18.2	N.E.	3	c. nub.
	Tunex	757.5		17.2	S.E.	1	emb.		Temp.	2.2	1.5	757.4	14.5	N	2	emb.

Radiogramas

Precios de suscripción

Un año...18...pesetas. Un semestre...9...pesetas.

Administrador { Habilitado del material de la Dirección general del Instituto Geográfico y Estadístico. Madrid

Dirección : Adresse : Address :

Señor
Jefe del Observatorio Central Meteorológico
Parque del Retiro

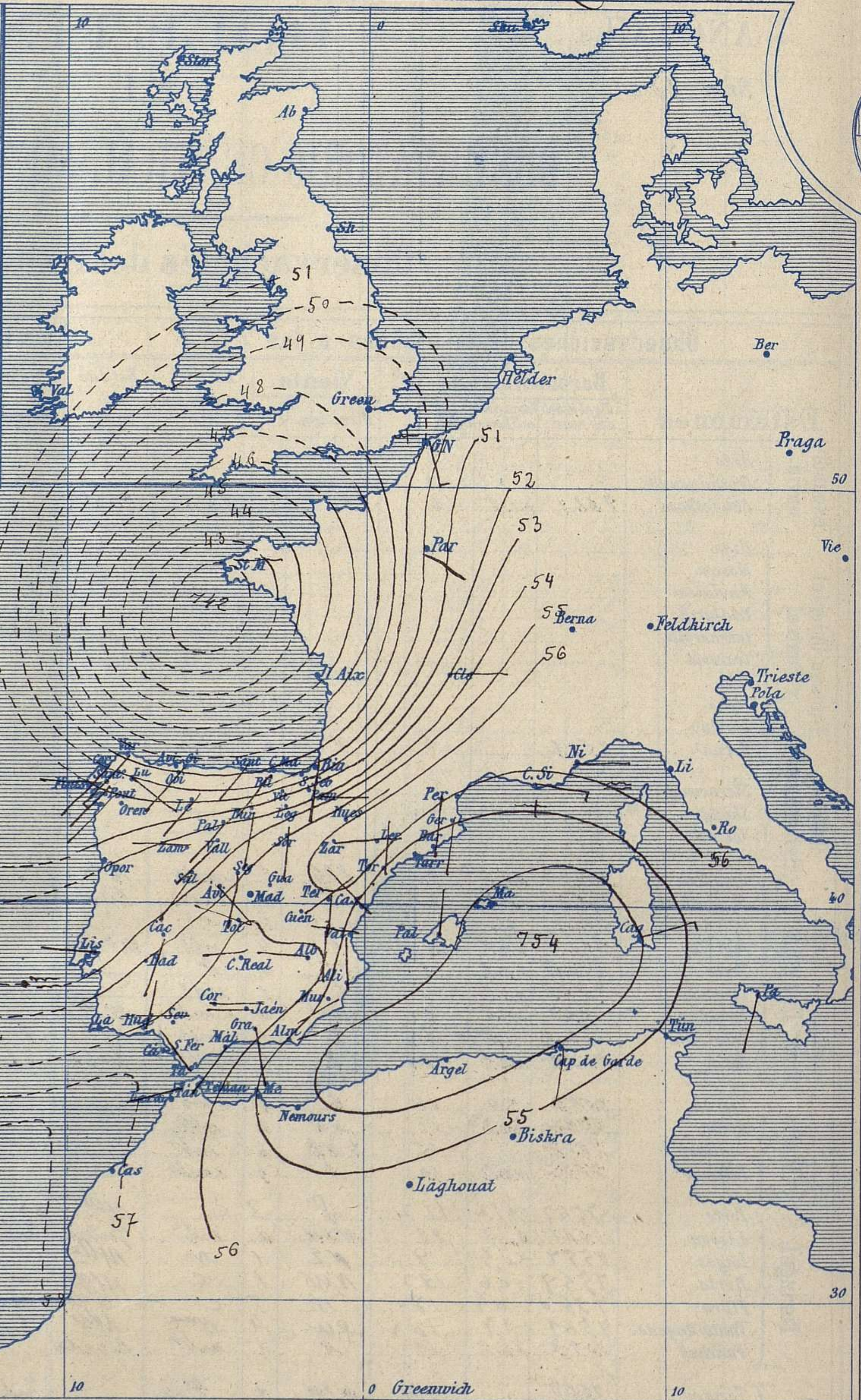
Madrid. (ESPAÑA)

Aparato n.º 285.



Signos convencionales

Fuerza del viento	Cielo	Mar
0 Calma	○ Despejado	Ilana
1 Ventolina	○ Con nubes	Rizada
2 Muy flojo	○ Bruma	Marejada
3 Flojo	⊗ Niebla	Picada
4 Bonancible (Moderado)	⊗ Nieve	Marejada gruesa
5 Fresquito (Algo fuerte)	● Lluvia	Gruesa
6 Fresco (Fuerte)	⚡ Tormenta	Muy gruesa
7 Duro		Muy gruesa
8 Muy duro		Arbolada
9 Temporal		Muy arbolada



Presión atmosférica y vientos



Estado general

Al Sur de Bretaña se halla el centro de la perturbación atmosférica principal, cuyo influjo alcanza a toda la península Ibérica, por lo cual el tiempo no ha mejorado sensiblemente, manteniéndose el régimen lluvioso. Los vientos soplan del tercer cuadrante, por regla general flojos o moderados y el mar continúa agitado, sobre todo en el Cantábrico.

La temperatura máxima de ayer fue de 21 grados en Murcia y la mínima de hoy ha sido de cero grados en Cuenca.

Las presiones elevadas residen al Occidente de las Canarias.

Sánchez

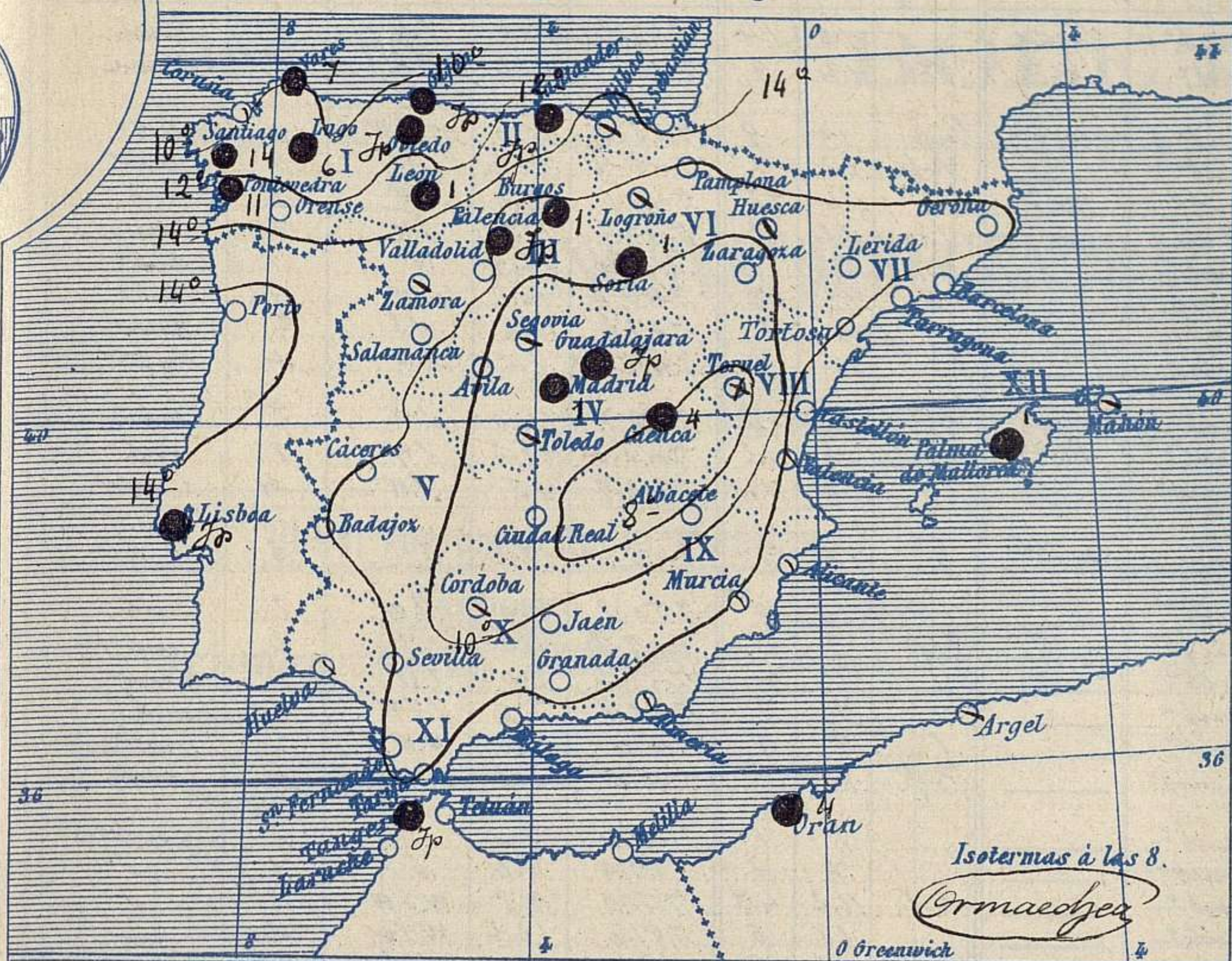
El Director general: Martin Sánchez

El Ingeniero Geógrafo Jefe del Observatorio. J. Galbis



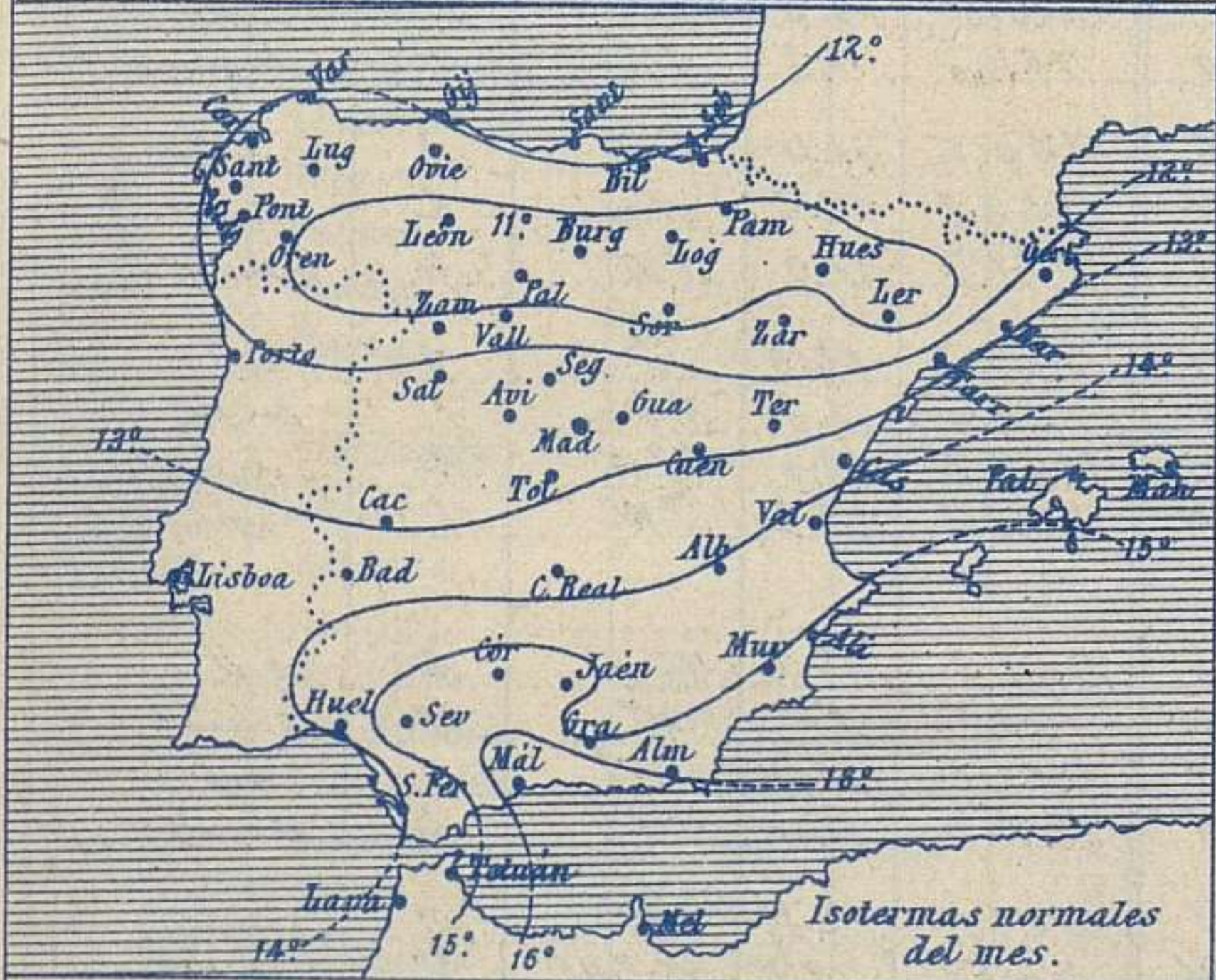
Temperaturas y Lluvias

Tiempo probable



EN LAS REGIONES

- I } Vientos fuertes o duros de la region del Oeste y tiempo lluvioso. Mar.
- II }
- III }
- IV } Vientos flojos o moderados de la region del Oeste y tiempo lluvioso.
- V }
- VI }
- VII } Vientos flojos de direccion variable y tendencia a llover.
- VIII }
- IX }
- X } Vientos moderados o fuertes del tercer cuadrante y tiempo lluvioso.
- XI }
- XII } Vientos flojos y moderados de direccion variable y tiempo lluvioso. Marejada.



Los números colocados al lado de ● designan m/m de lluvia recogida.

Telegrama para las Comandancias de Marina depositado a las 12.h. 45.m

Borrasca en el golfo de Vizcaya

Es probable que empeore el tiempo en las costa gallegas y de Cantabria.

Tiempo lluvioso en el Mediterraneo

Observaciones de Madrid entre 12^h del dia 1 y 12^h del dia 2

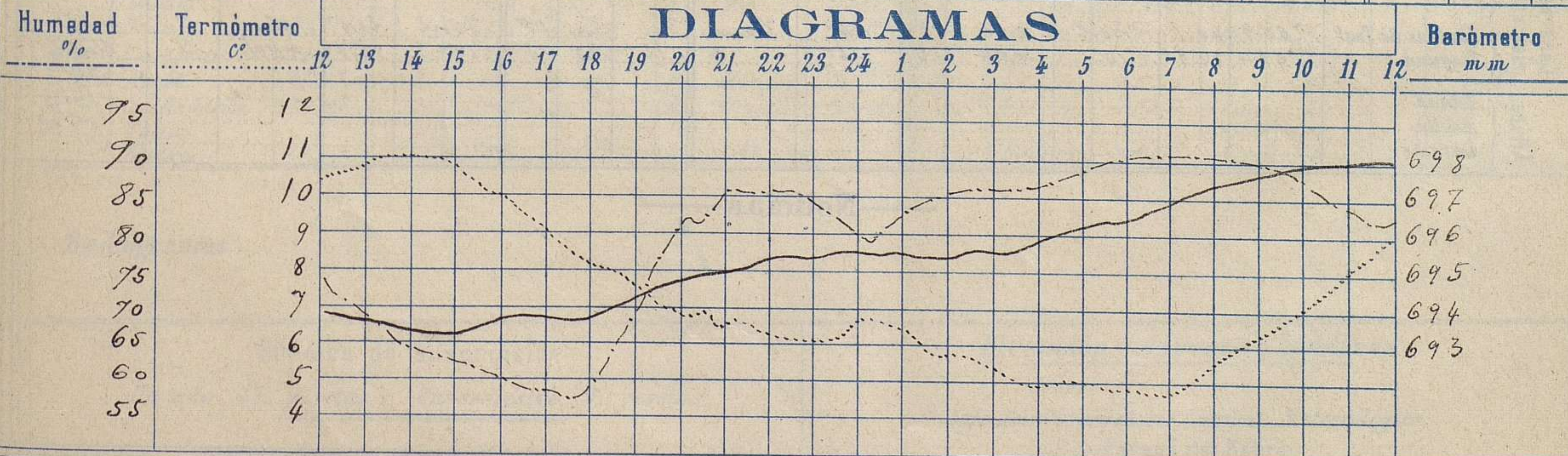
Observaciones aerológicas

PARQUE DEL RETIRO (Altitud 667 m^s)

Hora

Hora	Barómetro m m	Termómetro C°	Humedad o/o	Viento		Lluvia o Nieve	Estado del Cielo	Notas	Observaciones aerológicas		
				Dirección	F ^{ve} 0 a 9				Alturas	Dirección del viento	Fuerza 0 a 9
12	693.81	10.4	74	SW	2		C. cub ^h	Temp ^a máx ^a a la sombra 11.2			
16	693.70	9.8	65	WSW	2		C. D ^{do}	Ed. mín ^a a la sombra 4.7			
20	694.89	6.8	32	WSW	3		C. cub.	Fuerza de Sol despejado en			
24	695.60	6.8	30		1		Fd.	el dia de ayer 5 hs. n. n. b.			
4	695.80	5.0	27	Cal	0		Cub.				
8	697.54	5.6	91	Fd	0		Fd				
12	698.03	9.3	83	Fd	0		Fd				

DIAGRAMAS



Observaciones de España

Observaciones de la mañana á 8 horas										Id. en las 24 horas			Id. de la vispera á 16 horas			
Estaciones	Barómetro		Temperatura	Viento		Estado del cielo	Estado del mar	Lluvia ó nieve	Temp. extr. ^{as}		Barom. á 0° y al nivel del mar	Temperatura	Viento		Estado del cielo	
	á 0° y al nivel del mar	Variación en 3 horas		Dirección	F ^{za}				Max. ^a	Min. ^a			Dirección	Fuerza		
Región del N.W. I.	La Coruña	749.2	+0.9	1.0	S.W.	2	e. nub.	llana		1.6	1.4	745.2	13.0	S.W.	5	llana
	Vares	744.3	+1.4	9.5	S.W.	5	nub.	M ^{ta}		1.4	9	743.7	10.4	S.W.	5	llana
	Avilés															
	Gijón	749.3	+1.3	11.2	S.W.	2	nub.	M ^{ta}		1.5	9	743.6	15.0	N.W.	2	nub.
	Oviedo	749.3		8.8	S.W.	1	nub.			1.2	7	743.4	12.4	N.	1	nub.
	Finisterre	750.4	+0.6	7.0.6	N.	2	e. d.	M ^a		0.4	14	746.1	12.0	N.	5	nub.
	Santiago	751.2	+1.4	9.5	S.W.	2	llana			1.4	12	747.1	10.5	S.W.	2	llana
	Pontevedra	750.9	+1.0	12.3	S.W.	2	nub.			1.7	13	748.6	12.4	S.	1	nub.
	Lugo	752.1		7.9	S.E.	2	e. nub.			6	11	745.6	10.1	N.W.	4	nub.
Orense	752.1		13.5	S.	2	llana			14	8	747.2	11.4	S.E.	2	llana	
León	749.2		8.0	S.W.	4	nub.			1	12	744.6	7.5	S.W.	4	nub.	
Región Cantábrica II	Santander	749.3	+1.7	12.2	S.W.	2	nub.	gruesa M ^{ta}		1.6	12	743.7	14.0	S.W.	5	nub.
	Punta Galea	747.5	+2.2	14.5	S.W.	6	nub.	M ^{ta}		1.6	12	743.0	15.3	S.W.	2	nub.
	Bilbao	750.7	0.0	1.5	S.E.	1	e. nub.			1.6	14	744.9	1.5	S.W.	4	e. nub.
	Cabo Machichaco															
San Sebastián	755.1	+1.2	16.4	S.E.	5	llana	M ^{ta}		1.7	12	746.4	15.4	S.	6	e. d.	
Región del Duero III	Zamora	753.1	+1.9	8.6	N.	2	nub.			1.0	5	750.8	9.0	S.W.	2	nub.
	Palencia	753.9	+1.1	7.4	S.W.	2	nub.			9	5	748.7	8.0	S.	2	nub.
	Burgos	752.1	+0.4	6.6	S.S.W.	1	nub.			1	9	747.3	8.0	S.W.	2	e. nub.
	Soria	755.4	+1.1	4.6	S.	0	nub.			1	9	748.8	7.6	S.S.W.	2	e. d.
	Valladolid	752.7	+1.4	7.2	S.W.	2	nub.			1	9	749.1	2.0	S.W.	2	nub.
	Salamanca	753.4	+1.2	7.2	S.W.	2	e. nub.			9	5	749.0	7.8	S.W.	2	nub.
Región Central IV	Ávila	754.3		3.6	S.E.	1	e. d.			8	1	749.0	7.0	S.	2	e. nub.
	Segovia	755.0	+1.6	5.8	S.	0	e. nub.			7	2	750.0	6.0	S.	1	nub.
	Madrid	756.1	+0.9	5.6	Cal.	0	nub.			11.2	4.7	757.0	9.8	N.W.	2	e. d.
	Toledo	755.7	+1.2	6.9	N.W.	0	nub.			12	6	751.0	12.2	N.W.	2	nub.
	Guadalajara	755.1	+0.2	6.4	S.W.	0	nub.			11	5	750.0	10.0	S.W.	5	e. d.
	Cuenca	754.5	+0.1	3.0	N.E.	0	nub.			4	10	754.0	7.3	S.E.	1	llana
Extrem. ^a Mancha V	Cáceres	755.2		7.8	S.S.W.	0	nub.			15	12	750.5	11.4	S.W.	2	e. nub.
	Badajoz	755.2	+1.0	9.6	S.W.	1	nub.			2	17	752.8	13.2	N.W.	2	nub.
	Ciudad Real	756.3	+1.0	4.4	N.	2	nub.			1.6	3	751.7	11.0	S.W.	4	nub.
Alto Ebro VI	Logroño	753.3		7.0	S.	0	nub.			14	4	747.7	12.0	S.	0	nub.
	Pamplona	754.2		10.0	S.E.	1	nub.			12	7	750.0	11.0	S.E.	1	nub.
	Huesca	755.7	+1.0	7.6	N.E.	0	nub.			15.0	4.2	749.7	13.0	S.S.W.	2	nub.
	Zaragoza	758.2	+1.5	8.0	S.	1	e. d.			1.6	4	748.7	15.2	S.W.	1	nub.
Cataluña VII	Lérida	754.3	+0.4	10.2	S.	0	e. d.			8	17	748.9	17.2	S.S.W.	2	e. d.
	Gerona	753.8	+0.8	1.5	N.	1	e. nub.	llana		19	13	750.5	17	N.	3	e. nub.
	Barcelona	753.7		12.4	N.	2	nub.	llana		17	11	750.1	16.9	S.S.E.	1	nub.
	Tarragona	754.6	+1.2	11.8	N.	2	nub.			2.0	8	749.9	16.4	S.S.E.	2	e. nub.
	Tortosa															
Levante VIII	Teruel	757.5		3.7	S.	0	nub.			11	1	751.1	9.8	N.	0	nub.
	Castellón	752.4	+0.6	14.2	N.W.	2	e. d.	llana		19	11	748.9	19.2	N.S.W.	2	e. d.
	Valencia	754.3	0.0	11.8	N.W.	1	nub.			18	9	750.8	12.2	N.W.	1	nub.
Región del Guadalq. X del SE IX	Albacete	756.6	+0.8	4.4	N.	1	e. nub.			13	4	752.1	11.0	N.	4	nub.
	Alicante	752.7	+0.4	1.2	N.W.	0	nub.	llana		20	13	751.3	19	N.W.	1	nub.
	Murcia	754.4		12.0	S.W.	1	nub.			21	10	751.2	18.4	N.	1	nub.
Cuena del Guadalq. XI	Sevilla	750.2		10.8	N.	2	S.			19	8	752.6	8.6	N.	3	nub.
	Córdoba	755.2	+1.4	2.8	S.	1	nub.			17	6	751.9	16.4	S.W.	2	e. nub.
	Jaén	756.4		9.2	N.	0	e. d.			13	4	752.7	11.8	N.W.	0	nub.
	Granada	756.6	+0.6	7.4	S.E.	0	e. nub.			12	5	753.0	11.8	N.	0	e. nub.
Costa del Sur XII	Huelva	756.0		10.3	N.	0	nub.	llana		18	5	751.5	16.1	S.W.	6	e. nub.
	San Fernando	755.5	+0.7	11	Cal.	0	e. d.	M ^{ta}		17	10	754.0	1.5	Cal.	0	e. nub.
	Tarifa	754.6	+1.2	12.2	N.W.	2	e. d.	llana		1.6	11	752.8	15.3	N.W.	2	nub.
	Málaga	755.5	+1.0	1.4	S.W.	2	S.	M ^{ta}		1.9	11	753.4	10.2	N.W.	2	nub.
	Almería	754.0		14.6	N.E.	1	nub.	llana		1.8	14	751.5	16.4	S.W.	2	nub.
Canarias XIII	Palma	753.7	+0.8	1.5	N.	2	e. nub.	gruesa		1	2.0	750.3	1.9	N.	5	nub.
	Mahón	753.8	-0.2	1.8	(S)	1	nub.			2.0	13	752.3	18.0	S.W.	1	e. nub.
Africanas	Sta Cruz de Ten.	761.9	+0.1	20.2	N.W.	2	nub.	llana		12	15	760.2	20.8	N.	2	nub.
	Laguna	761.4	+0.9	15.7	N.W.	2	nub.			12	13	759.8	15.7	N.W.	2	llana
	Tetuan															
	Melilla															
	Larache															

— Noticias —