

DIRECCIÓN GENERAL DEL INSTITUTO GEOGRÁFICO Y ESTADÍSTICO

AÑO XXII

BOLETÍN

1914

Núm. 231

DEL

19 de Agosto

OBSERVATORIO CENTRAL METEOROLÓGICO

Observaciones del Extranjero

Estaciones	Observaciones de la mañana a las 7 h						Id. en las 24 horas			Id. de la vispera por la tarde					
	Barómetro		Temperatura	Viento		Estado del cielo	Estado del mar	Lluvia ó nieve	Temp. extr. ^{as}		Barom. a 0° y al nivel del mar	Temperatura	Viento		Estado del cielo
	a 0° y al nivel del mar	Variación en 3 horas		Dirección	F ^{va}				Max. ^a	Min. ^a			Dirección	F ^{va}	
Escandinavia															
Bodo															
Cristiansund															
Shudesnoes															
Europa Oriental y Central															
Riga															
Moscou															
Nicolaiev															
Feldkirch															
Czernovitz															
Cracovia															
Pola															
Viena															
Berlin															
Berna	762.6		11	NE	0	neb.				762.7	12	16	0	neb.	
Islas Británicas															
Stornoway															
Shields															
Valentia															
Francia															
Gris Nez	765.3	+0.1	15.6	NE	2	emb.	visada	20	12	765.2	16.0	18	4	neb.	
St. Mathieu	765.4	0.0	22.0	NE	2	neb.	zg.	27	12	764.9	20.2	14.6	2	neb.	
Isla de Aix	762.1	+0.4	18.2	ENE	2	neb.	zg.	27	10	762.4	21.0	11.0	4	emb.	
Biarritz	761.2	+0.4	18.0	ENE	2	emb.	llana	22	14	762.0	20.0	11.8	2	emb.	
Paris	764.8	+0.2	14	NE	2	zg.		22	12	764.0	19	11.6	2	zg.	
Clermont	763.2	+0.2	13	Gal.	0	neb.	gal.	22	10	762.5	19	11.6	2	zg.	
Perpiñán	761.9	+0.9	18	Gal.	0	emb.		21	14	761.1	21	Gal.	2	emb.	
Cabo Sixié	770.9	+0.8	19.5	6	1	bruma	visada	23	15	759.7	19.2	W	4	bruma	
Niza	761.4	+0.8	19.2	SW	2	e. ob.	zg.	26	15	759.0	19.3	SE	2	zg.	
Italia															
Liorna	762.1	0.0	22	W	1	emb.				761.4	23	W	1	emb.	
Roma	761.4	+1.2	19	NE	1	e. ob.				760.4	22	ENE	0	zg.	
Cagliari	761.2		27	WNW	4	zg.				760.9	20	6	4	zg.	
Palermo	762.1	+0.8	22	S	0	zg.				762.2	24	Gal.	0	emb.	
Portugal															
Porto	762.2	+0.3	17	WNW	1	emb.	llana	21	16	762.7	17	W	1	emb.	
Lisboa	761.6	+0.2	17	WNW	2	emb.	visada	26	17	761.1	20	WNW	6	emb.	
Lagos	762.5	+0.8	19	N	2	zg.	llana	19	16	760.7	21	N	2	emb.	
Horta															
Flores															
Punta Delgada															
Funchal	764.1	+0.6	20	N	2	e. ob.	llana	25	20	763.2	23	N	2	emb.	
Marruecos y Argelia															
Tánger	61.9		20.7	S	2	cc.	ll.	26	17	79.6	24.7	ENE	3	D	
Oran	759.2		22.7	WNW	1	emb.	visada	26	22	759.1	24.8	SW	4	emb.	
Laghouat	760.0		25.0	NE	1	zg.		29	28	757.1	21.0	S	4	e. ob.	
Argel	759.1	+0.4	25	S	2	emb.	ll.	27	22	759.4	23	NE	2	emb.	
Cap de Garde	761.7		22.6	WNW	2	emb.				762.1	22.6	6	2	emb.	
Túnex	763.4		20.6	NE	1	emb.									
Biskra	761.8		28.1	6	1	zg.		28	26	760.1	21.7	SW	1	zg.	

Radiogramas

Precios de suscripción

Un año 18 pesetas. Un semestre 9 pesetas.

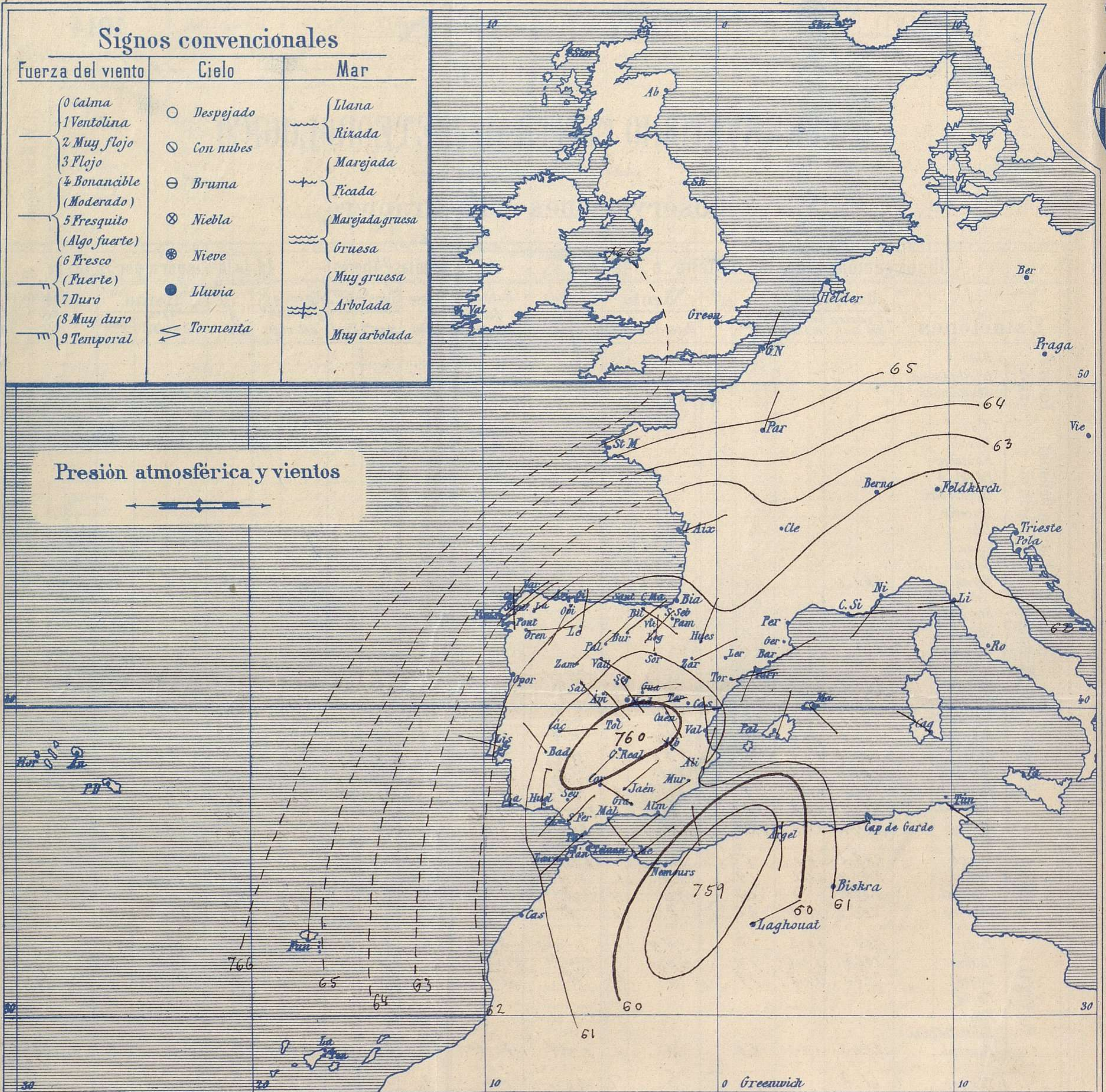
Administrador { Habilitado del material de la Dirección general del Instituto Geográfico y Estadístico. Madrid

Dirección : Adresse : Address :

Señor
Jefe del Observatorio Central Meteorológico
Parque del Retiro

Madrid. (ESPAÑA)

Apartado n.º 285.



Estado general

Un área de presiones débiles se halla sobre la península Ibérica y Argelia por cuya causa el cielo de España está hoy con bastantes nubes, y llueve en Castilla la Nueva, en Aragon y en Cataluña.

Los vientos generalmente soplan de dirección variable con poca fuerza y la temperatura es más suave que en días pasados: la máxima de ayer fue de 35 grados en Sevilla y la mínima de hoy ha sido de 9 grados en León.

Las presiones elevadas residen hacia el Atlántico.

Saura

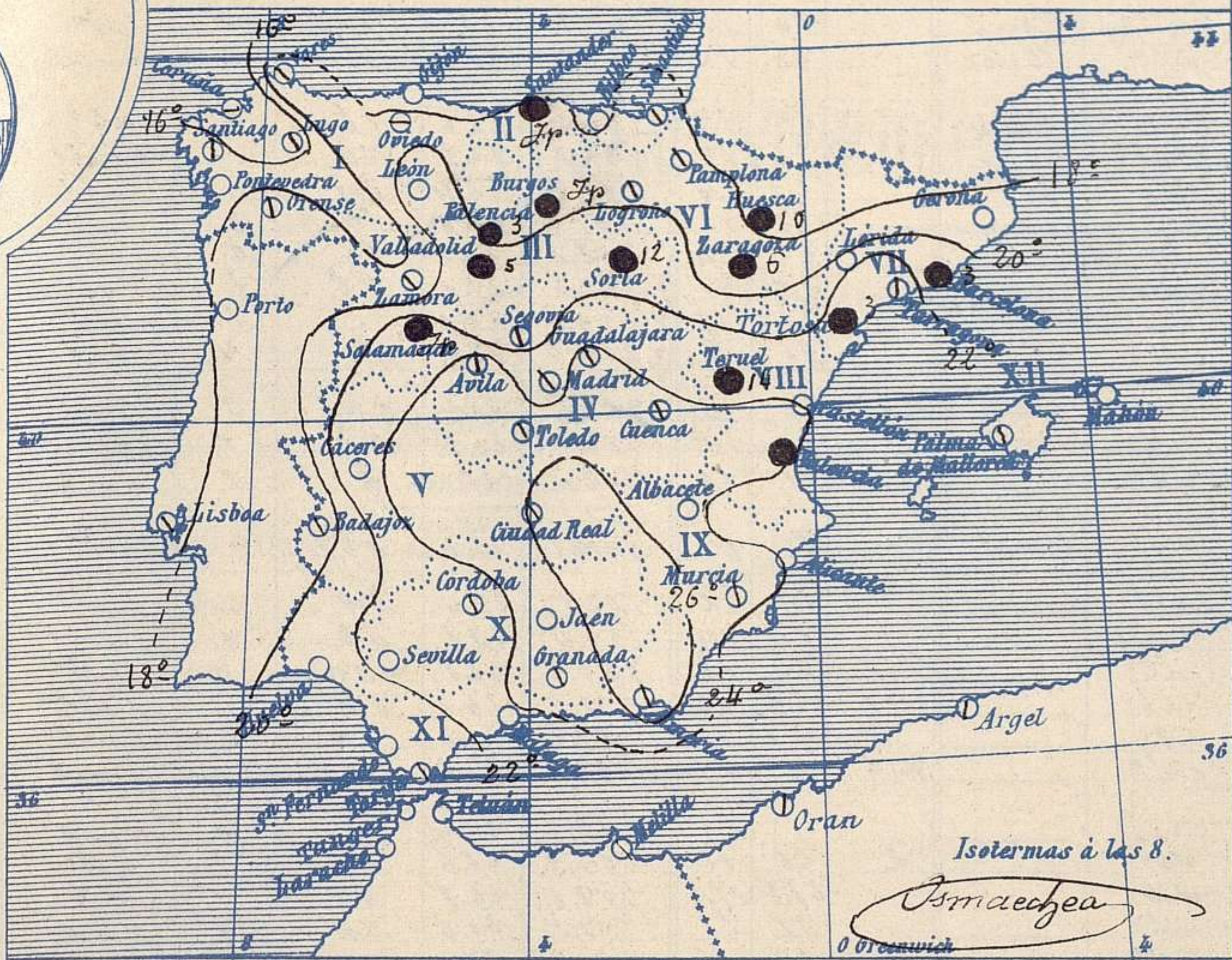
El Director general: Martin Sánchez

El Ingeniero Geógrafo Jefe del Observatorio. J. Galbis



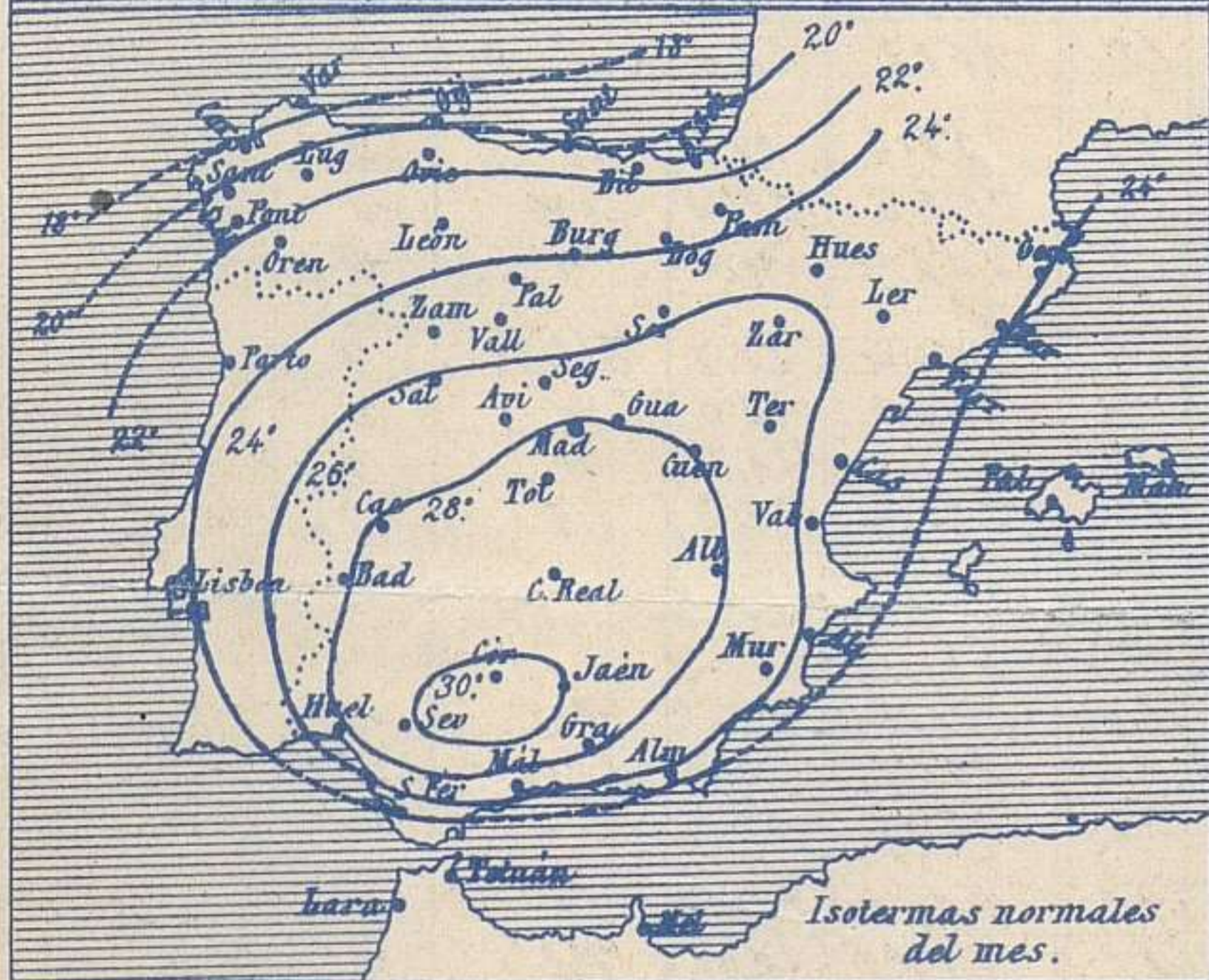
Temperaturas y Lluvias

Tiempo probable



EN LAS REGIONES

- I } Vientos flojos y moderados de la region del Norte y tiempo incierto.
- II }
- III }
- IV }
- V }
- VI }
- VII } Vientos flojos de direccion variable y tiempo incierto y tormentoso?
- VIII }
- IX }
- X }
- XI }
- XII }



Los números colocados al lado de ● designan m/m de lluvia recogida.

Telegrama para las Comandancias de Marina depositado á las 12. h. 50. m

El tiempo es favorable para que descarguen algunas tormentas principalmente en las costas catalanas

Observaciones de Madrid entre 12^h del dia 18 y 12^h del dia 19

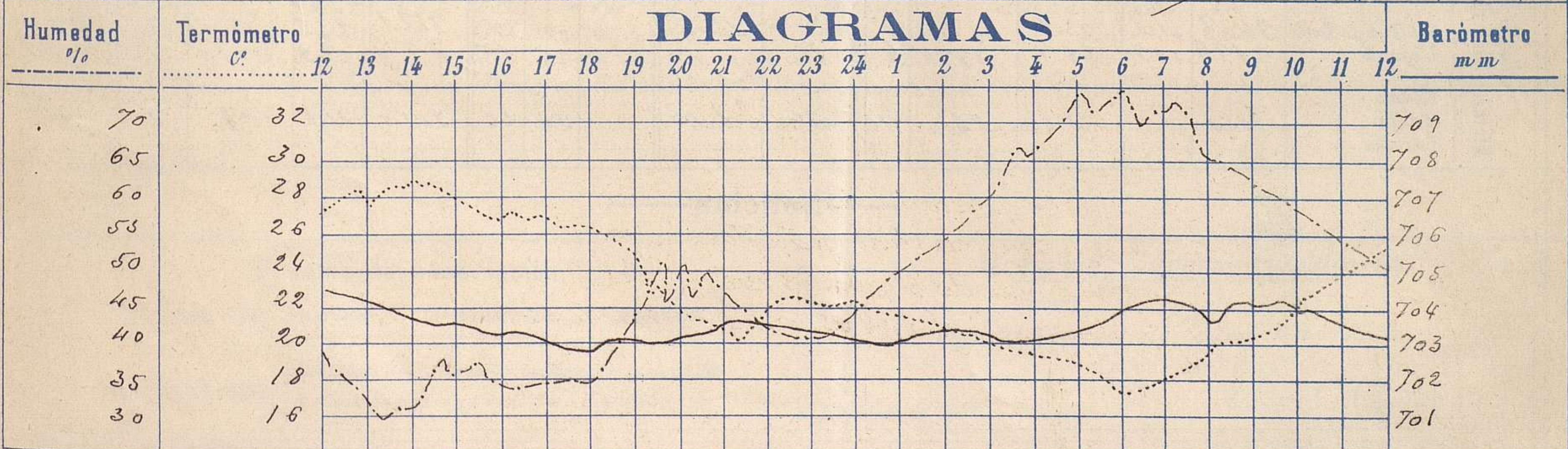
PARQUE DEL RETIRO (Altitud 667 m^s)

Observaciones aerológicas

Hora 11^h

Hora	Barómetro m m	Termómetro C°	Humedad o/o	Viento		Lluvia Nieve	Estado del Cielo	Notas	Alturas	Dirección del viento	Fuerza 0 a 9	Alturas	Dirección del viento	Fuerza 0 a 9
				Dirección	F ^o a 9									
12	704.43	27.2	38	SSE	1		C. cub ^{to}	Temp. máx. á la sombra 28.2	100	SE	2			
16	703.28	26.8	34	NW	1		Cub ^{to}	Id. mínima id. 17.3	200	SE	3			
20	703.02	21.8	50	Calma	0		C. cub ^{to}	Horas de Sol despejada	400	SE	4			
24	703.00	22.2	45	E	3		Id.	en el dia de ayer 75.5 m	600	SE	3			
4	703.10	19.3	67	E	2		Cub ^{to}	9.40 0 m	800	SE	2			
8	703.96	19.4	66	E	1		Id.		1000	S	1			
12	703.18	25.5	51	S	1		Nuboso							

DIAGRAMAS



Observaciones de España

Observaciones de la mañana á 8 horas										Id. en las 24 horas			Id. de la vispera á 16 horas				
Estaciones	Barómetro		Temperatura	Viento		Estado del cielo	Estado del mar	Lluvia ó nieve	Temp. extr. ^{as}		Barom. á 0° y al nivel del mar	Temperatura	Viento		Estado del cielo		
	á 0° y al nivel del mar	Variación en 3 horas		Dirección	F ^{ra}				Max. ^a	Min. ^a			Dirección	Fuerza			
Región del N.W. I.	La Coruña	763.1	+0.6	15	26	1	bruma	llana		24	14	760.9	23	N.N.E.	2	no	
	Vares	762.0	0.0	17.3	6	0	neb.	llana		20	16	764.0	27.5	6	4	e. neb.	
	Avilés																
	Gijón	763.8	+0.2	17.0	60	0	e. d.	llana		21	14	763.3	20.6	6	4	neb.	
	Oviedo	763.3		17.0	24	1	bruma			21	13	761.8	20.2	6	1	e. neb.	
	Ministerre	763.7	+0.2	21.0	2 N.E.	3	ma.	W. lla		22	20	761.8	22.4	24	1	neb.	
	Santiago	763.3	+0.2	14.9	6	3	neb.			26	13	761.9	22.6	24	2	neb.	
	Pontevedra	763.2	+0.5	17.2	N	2	no			22	14	762.0	20.6	24	5	no	
	Lugo	761.6		15.0	16	1	e. neb.			25	16	763.6	22.0	16	3	neb.	
Orense	763.0	+1.0	17.5	6	1	e. neb.			29	16	756.6	25.0	6	1	neb.		
León	760.3		16.2	N	1	e. d.			21	9	757.2	19.2	N	4	neb.		
Región Cantábrica II	Santander	761.2	+0.5	18.7	W	3	neb.	llana	sup	22	15	761.6	20.4	6 N.E.	5	neb.	
	Punta Galea	760.4	+0.1	17.6	26	2	e. neb.	W. lla		21	15	760.6	20.8	16	5	neb.	
	Bilbao	762.4	0.0	7	16	1	e. d.			21	14	762.3	21	6	1	e. neb.	
	Cabo Machichaco																
	San Sebastián	762.1	+0.2	20.6	W	3	neb.	llana		21	10	762.1	21.0	16	1	no	
Región del Duero III	Zamora	763.4	+1.0	15.0	16	2	e. neb.			22	13	762.2	25.4	24	1	neb.	
	Palencia	761.2	0.0	15.2	16	0	bruma			25	14	759.3	23.8	16	0	neb.	
	Burgos	761.1	+1.0	14.0	15	3	e. neb.		sup	23	12	757.8	22.8	W.N.W.	0	neb.	
	Soria	761.1	+0.5	15.8	N	0	e. neb.			22	12	758.5	24.2	24	1	e. neb.	
	Valladolid	761.3	+0.6	(2)	26	0	no			27	15	759.2	26.0	W	1	e. neb.	
	Salamanca	761.7	+0.4	18.6	26	3	e. d.		sup	21	15	762.6	22.2	W	1	e. neb.	
Región Central IV	Ávila	758.3		18.0	22	1	e. neb.					757.7	23.4	N	0	e. neb.	
	Segovia	760.6	0.0	18.2	26	0	neb.			26	11	757.9	22.6	N	1	neb.	
	Madrid	760.1	+0.8	19.4	6	1	neb.			28.8	17.3	752.0	26.2	W	1	neb.	
	Toledo	759.5	+0.4	19.6	16	1	neb.			21	18	757.2	20.0	W	0	e. neb.	
	Guadalajara	759.6	+1.0	20.2	6	1	e. neb.			29	16	756.9	27.0	W	2	neb.	
	Cuenca	752.6		19.4	26	2	neb.			27	15	758.2	28.0	6	1	e. neb.	
Extrem ^a Mancha V	Cáceres	752.2		21.2	6	0	no			24	18	758.2	21.2	W	2	no	
	Badajoz	760.8	+0.5	18.6	W	1	neb.			27	16	758.0	21.4	W	3	e. d.	
	Ciudad Real	759.5	+1.2	22.4	24	1	e. neb.			22	19	758.4	20.2	W	4	e. neb.	
Alto Ebro VI	Logroño	760.8		17.0	W.N.W.	0	neb.			26	14	760.4	25.7	6 N.E.	0	neb.	
	Pamplona	762.9	0.0	15.0	N	0	e. neb.			26	14	758.9	23.0	N	0	neb.	
	Huesca	760.7	+0.5	14.4	W.N.E.	3	neb.			10	28.5	10.0	759.9	24.2	W	0	neb.
	Zaragoza	761.9	0.0	18.0	16	1	neb.			6	28	14	758.4	22.2	26	1	e. d.
Cataluña VII	Lérida	618	+6.0	20.4	26	0	C			26	15	61.7	27.7	7	2	C	
	Gerona																
	Barcelona	760.2	+0.2	21	16	3	neb.	ciada		9	28	20	760.6	25	24	5	e. neb.
	Tarragona	761.4		23.8	24	1	neb.	ciada		26	21	762.3	24.2	24	3	neb.	
Tortosa	761.8	+1.2	23.4	16	2	e. neb.			3	28	19	762.2	24.0	24	4	e. neb.	
Levante VIII	Teruel	753.1		16.2	W	2	neb.			14	34	12	755.5	25.2	6	2	neb.
	Castellón	752.3	0.0	24.5	W	0	no	llana		26	21	758.2	25.6	26	0	no	
	Valencia	760.2	0.0	24.0	W.N.W.	0	e. neb.		sup	25	21	760.5	26.0	26	1	neb.	
Región del SE IX	Albacete	760.4	+0.2	20.2	26	3	e. neb.		sup	29	17	757.7	26.7	26	4	e. neb.	
	Alicante	760.5	+0.2	24	N	0	e. neb.	bal.		29	22	760.6	25	26	1	neb.	
	Murcia	760.5		24.0	24	0	e. neb.			30	20	759.5	27.8	16	4	neb.	
Cuenca del Guadalq. X	Sevilla	760.1		23.2	24	1	no			35	18	758.9	22.8	24	5	neb.	
	Córdoba	760.2	+0.5	22.2	24	1	neb.			33	20	759.7	21.8	24	3	e. neb.	
	Jaén	760.7		21.4	16	0	e. d.			21	20	758.3	22.8	W.N.W.	1	e. d.	
	Granada	760.3	+0.4	21.0	W	1	neb.			30	16	759.2	29.2	24	2	neb.	
Costa del Sur XI	Huelva	760.9		20.9	N	5	no	ciada		27	15	760.3	26.3	24	5	neb.	
	San Fernando																
	Tarifa	760.9	+1.0	21.6	24	3	neb.	llana		25	20	760.3	24.8	6	3	no	
	Málaga	761.6	+1.0	24	26	0	e. neb.	W. lla		27	22	760.8	27	26	1	no	
Almería	760.3		27.2	24	1	neb.	llana		29	24	758.5	28.0	24	1	no		
Canas Baleares XII	Palma	761.7	0.0	25	W.N.E.	1	neb.	llana		28	21	762.3	26	24	3	neb.	
	Mahón	761.8	+0.6	25	26	3	e. d.			28	18	762.5	26	24	1	no	
Canarias XIII	Sa Cruz de Ten ^o	763.8	+1.4	23.6	24	0	D	llana		29	21	767.1	28.2	2	2	no	
	Laguna	767.9	+0.9	18.7	W.N.W.	4	D			25	17	670	27.7	24	2	D	
Africa	Tetuan																
	Melilla	762.3		26.6	26	1	neb.	bal.		24	22	763.0	31.6	16	1	neb.	
Larache																	

— Noticias —