

DIRECCIÓN GENERAL DEL INSTITUTO GEOGRÁFICO Y ESTADÍSTICO

AÑO XXII

BOLETÍN

1914

Núm.º 129

DEL

8 de Julio

OBSERVATORIO CENTRAL METEOROLÓGICO

Observaciones del Extranjero

Observaciones de la mañana a las 7 ^h										Id. en las 24 horas			Id. de la vispera por la tarde				
Estaciones	Barómetro		Temperatura	Viento		Estado del cielo	Estado del mar	Lluvia ó nieve	Temp. extr. ^{as}		Barom. a 0° y al nivel del mar	Temperatura	Viento		Estado del cielo		
	a 0° y al nivel del mar	Variación en 3 horas		Dirección	F ^{xa}				Max. ^a	Min. ^a			Dirección	F ^{xa}			
Escandi- navia	Bodo	765.8	0.0	21	E	2	c. d.º	Plana	24	15	766.1	24	S.º	1	c. d.º		
	Gristiansund	765.1	-0.5	18	E. N. E.	1	c. d.º	rebada	20	10	763.7	20	S. W.	1	c. nub.º		
	Shudesnoes	762.1	-0.4	17	N. N. E.	2	ub.º	rebada	6	19	764.0	17	S.º W.	5	c. d.º		
Europa Oriental y Central	Riga	764.5	0.0	25.3	E. N. E.	0	A.º	—	—	—	763.9	25.0	E	0	A.º		
	Moscou	764.4	-0.1	18.9	N	0	A.º	—	—	—	764.5	21.5	S. W.	0	ub.º		
	Nicolaiew	760.7	—	9.0	S.º	0	ub.º	—	—	—	760.3	21.5	S.º	0	ub.º		
	Feldkirch	771.6	—	9	S.º	0	ub.º	—	—	—	767.7	8	S.º	2	Ub.º		
	Cernorvitz	759.8	0.0	2.0	N. N. E.	1	A.º	—	—	—	760.4	2.3	N.º W.	1	ub.º		
	Gracovia	—	—	—	—	—	—	—	—	—	—	—	—	—	—	—	
	Pola	759.5	—	19	N. W.	2	c. d.º	—	—	—	759.6	21	E.º E.	1	Form. nubes		
	Viena	760.8	0.0	11	N. N. W.	4	Ub.º	—	—	—	760.5	15	N.º W.	0	ub.º		
Berlin	761.5	+0.9	14	N. W.	5	ub.º	—	—	—	759.5	19	S.º W.	3	ub.º			
Berna	762.1	—	12	S.º	0	c. nub.º	—	—	—	760.6	19	N.º W.	0	c. nub.º			
Islas Británicas	Stornoway	759.7	+0.8	15.6	S	1	ub.º	Plana	4	15.6	8.9	757.9	13.9	S.º W.	4	c. nub.º	
	Shields	761.2	+0.4	13.9	N.º W.	1	Ub.º	Bruma	—	20.2	11.7	760.4	15.5	S.º	3	c. nub.º	
	Valentia	758.3	+1.5	13.3	S. W.	3	Bruma	W. da	5	15.6	11.7	757.6	15.0	E.º E.	3	Bruma	
Francia	Gris Nex	763.7	0.0	14.4	S.º E.	4	Ub.º	rebada	17	12	762.0	16.2	N.º W.	4	c. d.º		
	St. Mathieu	764.8	+0.4	15.0	S. W.	4	Ub.º	W. da	9	17	762.5	15.0	S.º W.	4	Ub.º		
	Isla de Aix	768.4	+0.3	17.7	S. W.	4	ub.º	rebada	2	20	767.2	17.2	N.º W.	4	ub.º		
	Biarritz	769.9	0.0	18.0	S.º	3	A.º	W. da	—	21	14	769.3	19.6	N. W.	3	c. d.º	
	Paris	766.2	+0.1	14	S	1	ub.º	—	—	—	761.6	17	E. N. E.	1	ub.º		
	Clermont	768.7	+0.5	15	S.º	0	ub.º	—	—	—	766.5	17	S. W.	3	c. d.º		
	Perpiñán	769.4	+0.2	17	S.º	0	A.º	—	—	—	767.0	22	N. W.	3	ub.º		
	Cabo Sicié	765.5	+0.1	16.2	N	6	c. d.º	W. da	—	21	13	762.2	17.4	W	0	c. d.º	
	Nika	762.6	+0.5	21.6	S.º	0	A.º	rebada	—	30	14	759.0	22.9	W	5	A.º	
Italia	Liorna	763.1	+1.2	22	N.º W.	1	A.º	—	—	—	761.2	23	S.º	5	A.º		
	Roma	763.5	+0.5	23	N	1	A.º	—	—	—	761.7	23	S. W.	1	ub.º		
	Cagliari	766.3	—	26	N. W.	3	A.º	—	—	—	762.8	30	N. W.	6	A.º		
	Palermo	763.1	+0.5	23	W	0	ub.º	—	—	—	764.5	22	S.º	0	A.º		
Portugal	Porto	768.9	-0.7	18.7	C	0	A.º	W. da	—	20	12	7601	15.9	N. N. W.	3	A.º	
	Lisboa	767.5	+0.2	17	N	2	A.º	rebada	—	23	15	767.4	21	N. N. W.	4	A.º	
	Lagos	760.6	0.0	21	S.º	0	A.º	Plana	—	23	16	766.3	24	N	2	A.º	
	Horta	762.7	-0.9	20.2	S. W.	2	ub.º	W. da	6	23	20	765.9	21.3	S.º W.	2	ub.º	
	Flores	7626	-0.2	20.4	N.º W.	3	C	W. da	—	1	22	20	7659	20.0	S. W.	2	C
	Punta Delgada	766.48	-0.8	20	S	5	A.º	rebada	—	22	17	776.0	19.9	S.º W.	4	ub.º	
	Funchal	767.8	-0.4	18.0	N.º	3	ub.º	W. da	—	22	18	767.2	21.6	N.º	3	c. nub.º	
Marruecos y Argelia	Tánger	769.3	—	22.6	E. N. E.	1	A.º	W. da	—	22	18	758.2	21.2	E. N. E.	3	A.º	
	Oran	766.4	—	21.3	—	0	ub.º	rebada	—	24	10	765.3	20.1	N	3	ub.º	
	Laghouat	756.2	—	25.0	N.º	4	A.º	—	—	—	30	22	742.0	33.0	N. W.	0	A.º
	Argel	768.4	+0.8	21	N.º	3	A.º	rebada	—	20	18	767.6	22	S	3	c. nub.º	
	Cap de Garde	769.7	—	22.2	S. W.	1	c. d.º	W. da	—	25	18	766.0	20.0	N. W.	4	c. d.º	
	Túnex	769.1	—	20.8	W	2	c. d.º	—	—	—	—	—	—	—	—	—	
Biskra	7	—	—	—	—	—	—	—	—	—	—	—	—	—	—		

Radiogramas

Precios de suscripción

Un año... 18 pesetas. Un semestre... 9 pesetas.

Administrador

Habilitado del material de la Dirección general del Instituto Geográfico y Estadístico. Madrid

Dirección: Adresse: Address:

Señor

Jefe del Observatorio Central Meteorológico

Parque del Retiro

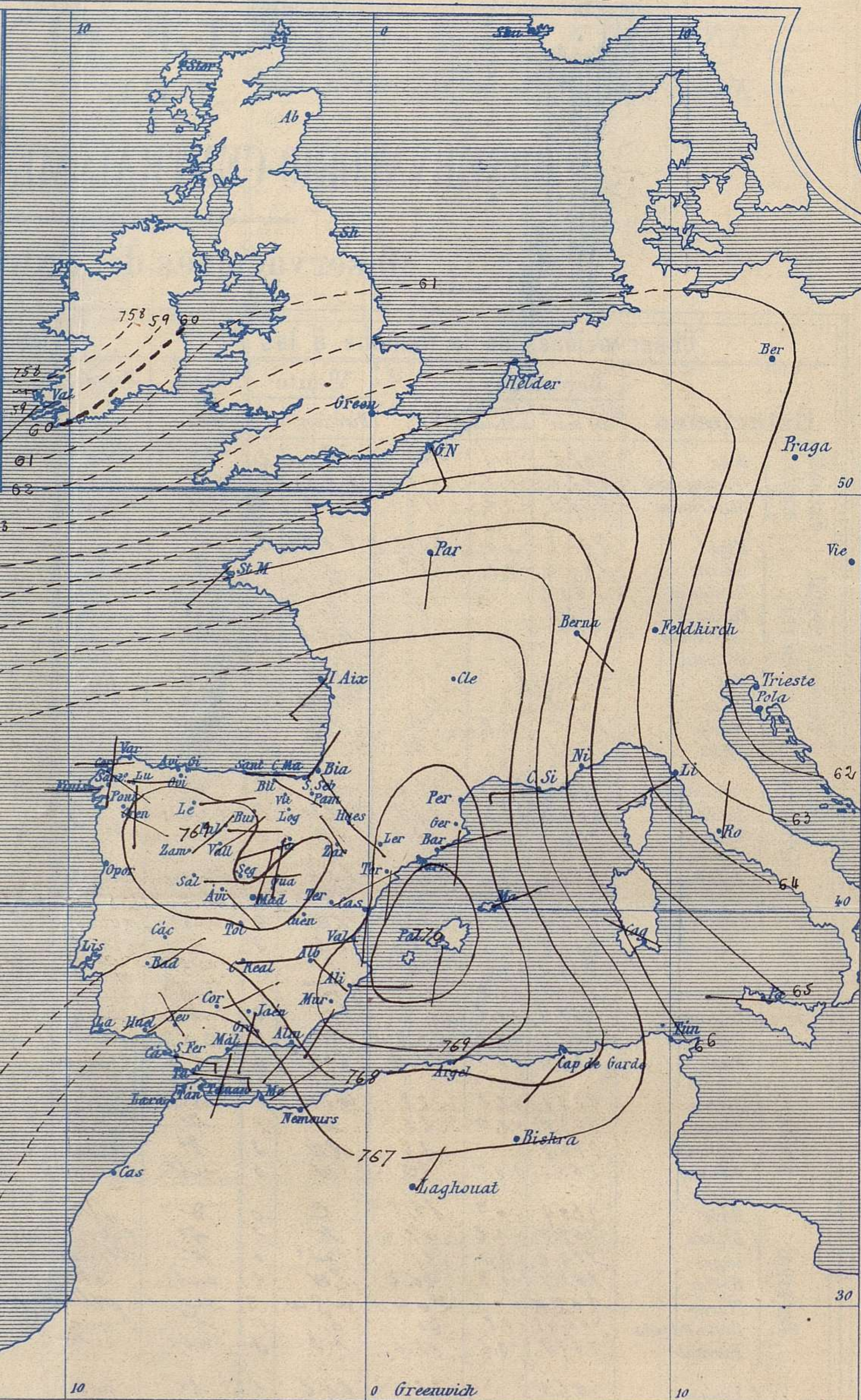
Madrid. (ESPAÑA)

Apartado n.º 285.



Signos convencionales

Fuerza del viento	Cielo	Mar
0 Calma	○ Despejado	{ Ilana
1 Ventolina	○ Con nubes	{ Rixada
2 Muy flojo	○ Bruma	{ Marejada
3 Flojo	⊗ Niebla	{ Picada
4 Bonancible (Moderado)	⊗ Nieve	{ Marejada gruesa
5 Fresquito (Algo fuerte)	● Lluvia	{ Gruesa
6 Fresco (Fuerte)	⚡ Tormenta	{ Muy gruesa
7 Duro		{ Arbolada
8 Muy duro		{ Muy arbolada
9 Temporal		



Presión atmosférica y vientos



Estado general

Las presiones débiles están situadas al Occidente de Irlanda y las más altas formando un anticiclón bastante bien definido y caracterizado se hallan ocupando el S.W. de Europa y su núcleo de mayor intensidad reside en el mar Balear.

El tiempo es bueno para toda la península Ibérica, de cielo claro y vientos generalmente flojos de dirección variable, excepto para el litoral del Estrecho de Gibraltar en el cual el Levante sopla con bastante fuerza.

La temperatura máxima de ayer fue de 34 grados en Sevilla y Cordoba y la mínima de hoy ha sido de 8 grados en Burgos.

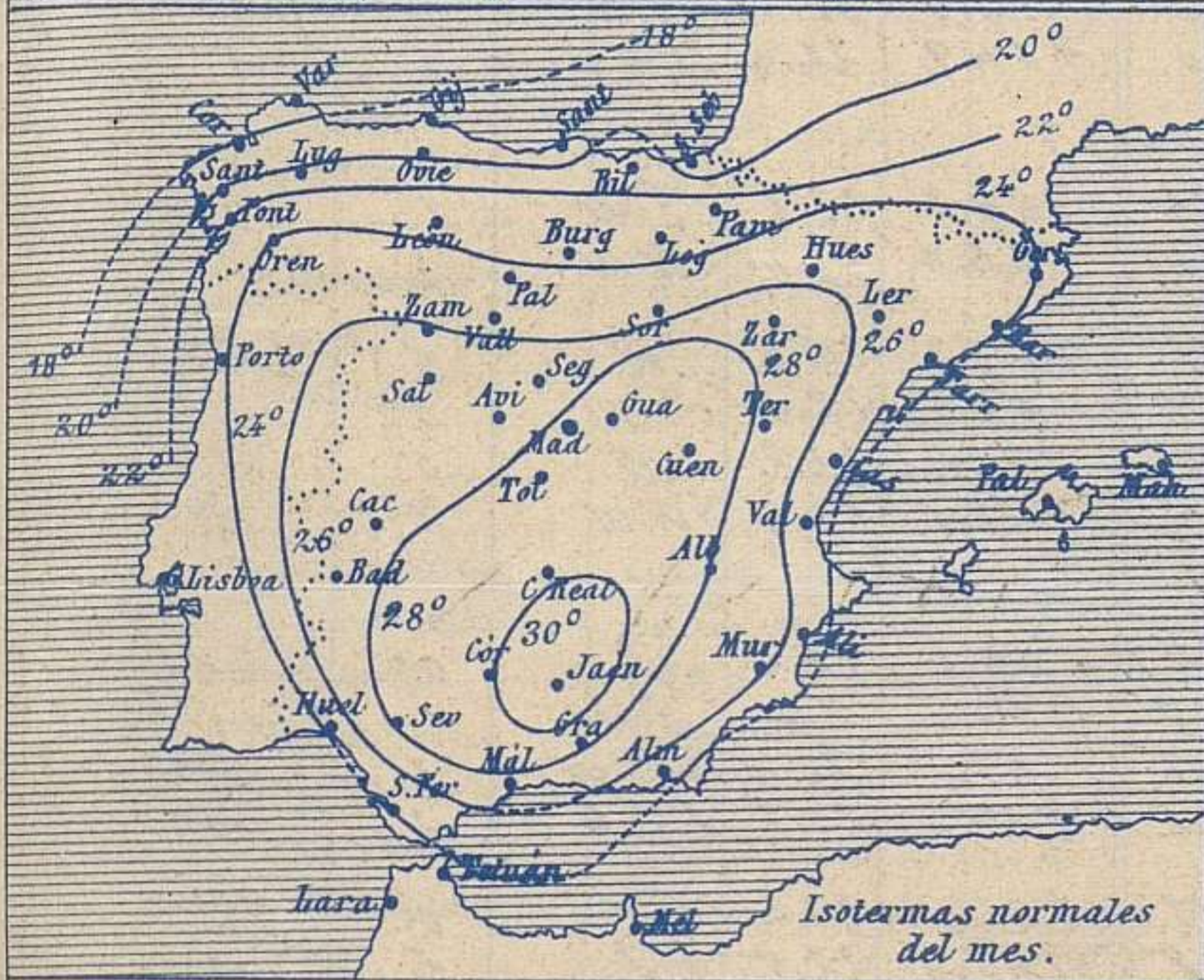
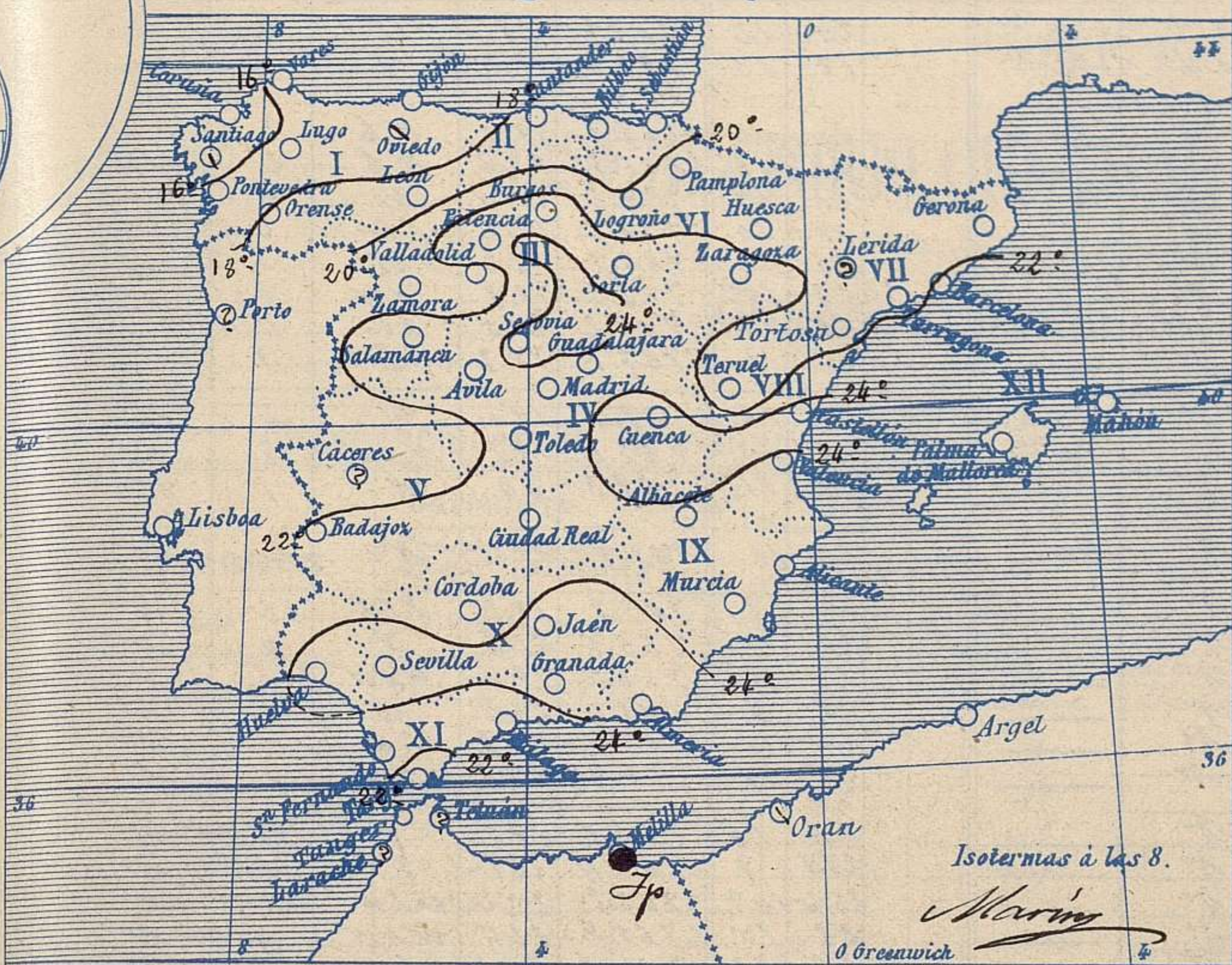
Sana

El Director general: Martin Sánchez

El Ingeniero Geógrafo Jefe del Observatorio. J. Galbis



Temperaturas y Lluvias



Los números colocados al lado de ● designan m/m de lluvia recogida.

Tiempo probable

EN LAS REGIONES

- I
- II
- III
- IV
- V
- VI
- VII
- VIII
- IX
- X
- XI
- XII

Vientos flojos de dirección variable y buen tiempo. Calor.

Vientos moderados de la región del Este y buen tiempo. Calor.
Vientos flojos de dirección variable y buen tiempo. Calor.

Telegrama para las Comandancias de Marina depositado a las 12 h. 50 m

Presiones altas en el Occidente de Europa.

Es probable que persista el Levante en el Estrecho.

Observaciones de Madrid entre 12^h del día 7 y 12^h del día 8

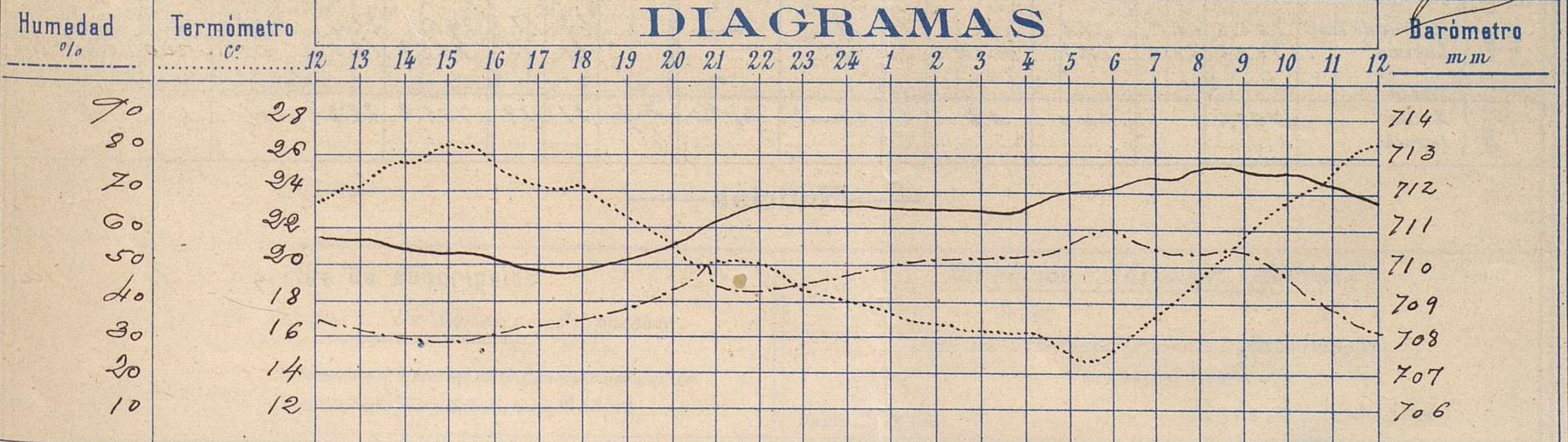
PARQUE DEL RETIRO (Altitud 667 m^s)

Observaciones aerológicas

Hora 11^h

Hora	Barómetro m m	Termómetro C°	Humedad o/o	Viento		Lluvia o Nieve	Estado del Cielo	Notas	Alturas	Dirección del viento	Fuerza 0 a 9	Alturas	Dirección del viento	Fuerza 0 a 9
				Dirección	F ^{ve} 0 a 3									
12	710.79	29.4	34	S.W	1		Despejado	Temp. máx. a la sombra 26.4	100	S.E	1	2000	S.W	2
16	710.10	25.2	30	W.S.W	1		Id	Id mín. a las 14.9	200	S.E	2	4000	W	4
20	710.58	21.0	42	N.W	1		Id	Horas de sol despejado en el día de ayer 13 h 30 m	400	S.E	2	5000	W	5
24	711.60	18.0	46	N.E	2		Id		600	Calma	0	6000	W	6
4	711.65	16.1	52	N.E	3		Id		800	S.E	2	8000	W	7
8	712.78	19.5	53	N.N.E	1		Id		1000	Calma	0	10000	W.W	9
12	711.89	26.8	31	C ^{12^a}	0		Id		1500	W.S.W	1	12000	W	9
									2000	S.W	2			

DIAGRAMAS



Observaciones de España

Observaciones de la mañana á 8 horas										Id. en las 24 horas		Id. de la vispera á 16 horas			
Estaciones	Barómetro		Temperatura	Viento		Estado del cielo	Estado del mar	Lluvia ó nieve	Temp. extr. ^{as}		Barom. á 0° y al nivel del mar	Temperatura	Viento		Estado del cielo
	á 0° y al nivel del mar	Variación en 3 horas		Dirección	F ^{za}				Max. ^a	Min. ^a			Dirección	Fuerza	
Región del N.W. I.	La Coruña	769.2	-0.1	14	S.E.	3	c. d.º	M. lla	20	12	769.6	18	N.	5	c. nub.º
	Vares	768.2	0.0	16.3	W	2	c. d.º	M. lla	19	13	768.0	17.2	N.	3	c. nub.º
	Avilés	7									7				
	Gijón	769.2	0.0	17.2	N	2	c. d.º	llana	20	12	769.2	19.2	N.E.	2	c. d.º
	Oviedo	768.6		15.2	W	1	nub.º		21	11	767.8	20.2	N.E.	2	c. d.º
	Finisterre	768.9	+0.2	20.2	Est. ^a	0	nub.º	M. lla	21	19	770.0	21.0	N.	2	nub.º
	Santiago	768.0	0.0	22.7	W	0	nub.º		19	10	770.0	18.9	S.W.	2	nub.º
	Pontevedra	769.2	0.0	16.8	N	0	nub.º		20	10	766.3	18.2	N.	3	c. d.º
	Lugo	768.5		14.7	S	0	nub.º		28	15	768.3	17.8	N.W.	3	nub.º
Orense	768.2	0.0	18.0	S.E.	1	c. d.º		25	14	767.2	20.3	S.W.	1	c. d.º	
León	768.7		15.0	S	0	nub.º		17	9	767.7	15.3	S	3	c. d.º	
Región Cantábrica II	Santander	767.5	+0.1	18.7	S	2	nub.º	llana	21	12	768.4	19.0	W	4	nub.º
	Punta Galea	766.9	0.0	18.6	S.E.	3	nub.º	M. lla	19	13	767.6	19.1	N.W.	3	nub.º
	Bilbao	768.2	-0.3	19	S.E.	1	nub.º		20	11	769.3	20	N.	1	c. d.º
	Cabo Machichaco														
	San Sebastián	769.7	-0.4	19.4	N.E.	2	nub.º	llana	23	11	769.9	22.2	N.W.	2	nub.º
Región del Duero III	Zamora	771.1	+1.0	21.8	N.E.	0	nub.º		24	9	769.8	19.8	S.E.	1	nub.º
	Palencia	768.9	+0.3	20.0	S	0	nub.º		22	11	766.7	21.8	N.	0	nub.º
	Burgos	767.6	+0.7	19.0	S.E.	0	nub.º		20	8	766.5	19.4	N.W.	0	nub.º
	Soria	769.1	+0.3	17.8	N.W.	0	nub.º		22	9	768.1	20.2	W	1	nub.º
	Valladolid	770.4	0.0	14.6	N.E.	1	nub.º		24	11	767.6	23.8	S.W.	1	nub.º
	Salamanca	770.0	+0.4	19.4	S	1	nub.º		25	11	767.6	23.8	N.W.	1	nub.º
Región Central IV	Ávila	768.1		16.4	S.E.	1	nub.º		20	10	765.8	19.8	N.	2	nub.º
	Segovia	767.9	-0.1	19.2	S	2	nub.º		23	9	766.4	21.1	S	1	nub.º
	Madrid	769.7	+0.2	19.5	N.W.	1	nub.º		26	14	765.8	25.2	N.W.	1	nub.º
	Toledo	768.9	+0.8	19.8	S.W.	3	nub.º		28	15	765.3	21.4	N.W.	1	nub.º
	Guadalajara	767.9	+0.8	19.8	N	0	nub.º		26	13	764.6	25.6	S.W.	0	nub.º
	Cuenca	767.5	+0.3	21.7	(E)	0	nub.º		24	10	764.9	24.0	(S)	1	nub.º
Extrem. ^a Mancha V	Cáceres	7									7				
	Badajoz	766.8	+0.2	21.2	N.E.	1	nub.º		20	16	766.3	22.8	S.W.	1	nub.º
	Ciudad Real	768.9	+1.0	19.8	S	3	nub.º		20	14	766.0	28.7	N.W.	3	nub.º
Alto Ebro VI	Logroño	769.5		17.8	N	0	nub.º		23	11	767.8	22.0	W	0	nub.º
	Pamplona	770.1	0.0	18.0	N.W.	0	nub.º		21	10	768.0	18.0	N.	0	nub.º
	Huesca	769.2	+1.5	19.1	S.E.	0	nub.º		25	13	767.2	22.2	W	5	nub.º
	Zaragoza	769.2	0.0	20.8	N.W.	0	nub.º		25	13	765.8	24.2	N.W.	1	nub.º
Cataluña VII	Lérida														
	Gerona	769.2	0.2	21.0	S	1	nub.º		24	12	766.8	22.4	S	0	nub.º
	Barcelona	770.6	+3.2	22	S	3	c. nub.º	risada	26	18	767.2	24	S.W.	3	c. d.º
	Tarragona	770.2		21.8	N.E.	2	c. d.º	llana	22	17	767.9	22.0	N.W.	3	nub.º
Tortosa	770.1	+0.8	21.6	S	1	nub.º		26	15	767.3	25.7	S.E.	2	nub.º	
Levante VIII	Teruel	768.2		16.2	N.E.	0	nub.º		25	11	761.0	23.4	N	0	nub.º
	Castellón	767.4	+0.5	24.6	S	0	nub.º	risada	25	18	765.4	22.5	S	2	nub.º
	Valencia	770.1	+1.3	23.6	N.W.	0	nub.º		23	17	767.6	23.2	S.E.	2	nub.º
Región del SE IX	Albacete	769.2	+0.8	20.0	S.E.	1	nub.º		21	14	764.4	28.5	W	0	nub.º
	Alicante	769.5	+0.7	22	S	0	nub.º		25	17	767.6	23	S	1	nub.º
	Murcia	769.2		23.0	S.W.	1	nub.º		28	17	766.7	26.6	S	3	nub.º
Cuenca del Guadalquiv. X	Sevilla	766.5		24.6	N.W.	2	nub.º		24	15	764.2	35.2	N.E.	1	nub.º
	Córdoba	767.1	+0.6	23.2	N.E.	1	nub.º		24	18	764.9	32.4	W	1	nub.º
	Jaén	767.8		23.8	S	1	nub.º		30	19	764.8	28.6	N.E.	0	nub.º
	Granada	768.1	+0.2	21.0	N.W.	0	nub.º		30	15	765.6	29.0	W	2	nub.º
Costa del Sur XI	Huelva	766.7		24.8	N.E.	0	nub.º	llana	30	14	765.4	27.3	S.W.	5	nub.º
	San Fernando	765.6	+0.4	22	S	5	nub.º	M. lla	26	16	766.2	25	N.	1	nub.º
	Tarifa	765.7	+0.3	20.5	S	2	c. d.º	risada	22	19	765.4	23.0	S	5	c. d.º
	Málaga	768.6	+0.4	23	S	2	c. d.º	M. lla	24	21	767.2	23	S	2	c. d.º
	Almería	770.9		24.8	S.W.	2	nub.º	risada	26	21	766.6	25.2	S.W.	1	nub.º
Canaria XII	Palma	770.3	+1.0	24	S	1	nub.º	llana	29	19	767.9	28	N	3	nub.º
	Mahón	770.2	+0.5	23	N.E.	2	nub.º		23	16	768.2	22	N	4	nub.º
	Sa Cruz de Ten. ^a	766.6	+0.5	21.2	S	1	nub.º	llana	23	17	766.1	23.4	N.W.	4	c. d.º
Laguna	766.2	+0.4	15.8	N.W.	3	nub.º		21	13	765.3	18.5	N	4	c. d.º	
Africa	Tetuan														
	Melilla	768.4		24.0	N.E.	2	c. nub.º	M. lla	31	19	765.2	28.8	N.W.	1	nub.º
Larache															

— Noticias —