

DIRECCIÓN GENERAL DEL INSTITUTO GEOGRÁFICO Y ESTADÍSTICO

AÑO XXII

BOLETÍN

1914

Núm. 175

DEL

24 de Junio

OBSERVATORIO CENTRAL METEOROLÓGICO

Observaciones del Extranjero

Observaciones de la mañana á las 7 ^h													Id.en las 24 horas		Id.de la vispera por la tarde			
Estaciones	Barómetro		Temperatura	Viento		Estado del cielo	Estado del mar	Lluvia ó nieve	Temp ^s extr ^{as}		Barom ^o á 0 ^o y al nivel del mar	Temperatura	Viento		Estado del cielo			
	á 0 ^o y al nivel del mar	Variación en 3 horas		Dirección	F ^{za}				Max ^a	Min ^a			Dirección	F ^{za}				
Escandinavia	Bodo	761.0	0.0	2.0	E	2	c. d ^o	Ri ^a		21	14	762.4	2.0	E	2	S		
	Cristiansund	761.7	+0.8	13	N	4	c. nub ^o	M. Ua		26	13	759.0	2.4	S	3	c. nub ^o		
	Skudesnoes	762.5	0.0	15	S	6	c. nub ^o	M. Ua	3	17	15	759.5	1.3	S	4	c. nub ^o		
Europa Oriental y Central	Riga	762.6	-0.2	20.2	Gal ^a	0	c. nub ^o		1			765.1	20.2	Gal ^a	0	Plu ^{via}		
	Moscou	768.4	+0.1	16.5	S	0	A ^o					766.8	19.1	E	1	c. d ^o		
	Nicolaiew	763.2		19.5	N	0	c. d ^o					762.7	22.4	Gal ^a	0	S		
	Feldkirch	767.3		1.2	Gal ^a	0	c. nub ^o			22	11	766.4	18	Gal ^a	0	c. nub ^o		
	Czernowitz	764.5	+0.5	18	N.NW	2	c. nub ^o		2.5	2.6	17	763.2	20	Gal ^a	0	c. nub ^o		
	Cracovia	766.3	+0.2	16	W.NW	1	c. nub ^o		15	2.2	14	766.5	16	W	2	c. nub ^o		
	Pola	764.9		20	E	2	c. nub ^o		2.5	2.3	20	765.0	20	Gal ^a	0	c. d ^o		
	Viena	765.9	0.0	18	W	1	c. nub ^o		2.5	2.1	14	766.4	16	W	3	c. d ^o		
	Berlin	763.5	+0.5	17	S	1	c. d ^o			2.2	1.8	764.4	20	S	1	c. nub ^o		
Berna	767.9		11	S.W	0	c. nub ^o		1			767.6	13	S.W	0	c. nub ^o			
Islas Británicas	Stornoway	762.3	+0.4	12.2	S.W	2	c. nub ^o	M. Ua		16.1	8.3	760.8	12.9	N	2	c. nub ^o		
	Shields	764.6	+1.9	11.7	N.W	4	c. nub ^o	M. Ua	0.2	15.0	9.4	760.0	13.9	S	1	c. nub ^o		
	Valentia	768.4	+1.3	12.8	N.S.W	2	c. nub ^o	M. Ua	2	16.5	12.8	764.8	14.4	Gal ^a	0	c. nub ^o		
Francia	Gris Nex	766.9	+1.2	14.2	N.W	4	c. d ^o	Ri ^a	5	16	12	762.0	13.8	W.S.W	4	Formenta		
	St. Mathieu	770.3	+1.2	13.5	N.NW	2	Druma	Ri ^a		17	13	767.4	14.5	S.W	2	c. nub ^o		
	Isla de Aix	770.1	+0.6	16.2	N.W	2	c. nub ^o	Ri ^a		22	15	768.5	17.5	N.W	2	c. d ^o		
	Biarritz	770.0	+0.5	17.0	W	2	c. d ^o	Ri ^a		22	14	767.0	18.2	N	2	A ^o		
	Paris	767.6	+0.9	16	W	2	c. nub ^o		1	21	13	765.7	17	S.W	2	c. nub ^o		
	Clermont	769.2	+0.4	17	S	3	c. nub ^o			21	9	767.4	18	Gal ^a	0	c. nub ^o		
	Perpiñan	769.0	+0.3	21	Gal ^a	0	S			25	13	766.7	23	Gal ^a	0	A ^o		
	Cabo Sicié	765.5	+0.7	19.2	N	4	c. d ^o	M. Ua		21	14	764.4	17.8	W	4	c. d ^o		
	Niza	766.2	+0.4	17.7	S.W	1	c. d ^o	Ua		24	13	764.8	29.5	Gal ^a	0	A ^o		
Italia	Liorna																	
	Roma																	
	Cagliari																	
	Palermo																	
Portugal	Porto																	
	Lisboa	766.3	+0.6	12	Gal ^a	0	c. d ^o	M. Ua		20	19	762.3	27	N.NW	4	c. nub ^o		
	Lagos	765.6	+1.0	19	S	0	c. nub ^o	M. Ua		25	18	764.1	20	E	0	c. nub ^o		
	Horta	774.1	+0.3	19.4	N.E	3	c. nub ^o	M. Ua		22	19	770.7	19.1	N.W	2	c. d ^o		
	Flores																	
Punta Delgada	773.1	+0.9	18.0	Gal ^a	0	Druma	Ri ^a	1	22	17	772.5	18.5	N.W	4	c. d ^o			
Funchal	767.0	+0.4	20.2	N	3	A ^o	Ri ^a		21	17	766.7	18.9	N	3	c. nub ^o			
Marruecos y Argelia	Tanger																	
	Oran	766.0		19.2	N.NW	2	c. nub ^o	Gal ^a	1	24	21	760.9		N.NW	5	c. nub ^o		
	Laghouat	763.4		26.0	N.W	1	A ^o			3.8	25	760.3	34.0	N.W	2	A ^o		
	Argel	764.9	+1.5	21.7	N	5	A ^o			24	5	763.8	21	S.N.E	6	c. d ^o		
	Cap de Garde	765.8		22.6	N.W	1	c. d ^o	Ri ^a		29	19	766.2	21.0	N	2	c. nub ^o		
	Tinex																	
Biskra	766.9		26.8	N.E	1	A ^o			37	26	765.4	27.5	S	1	A ^o			

Radiogramas

Precios de suscripción

Un año...18...pesetas. Un semestre...9...pesetas.

Administrador { Habilitado del material de la Dirección general del Instituto Geográfico y Estadístico. Madrid

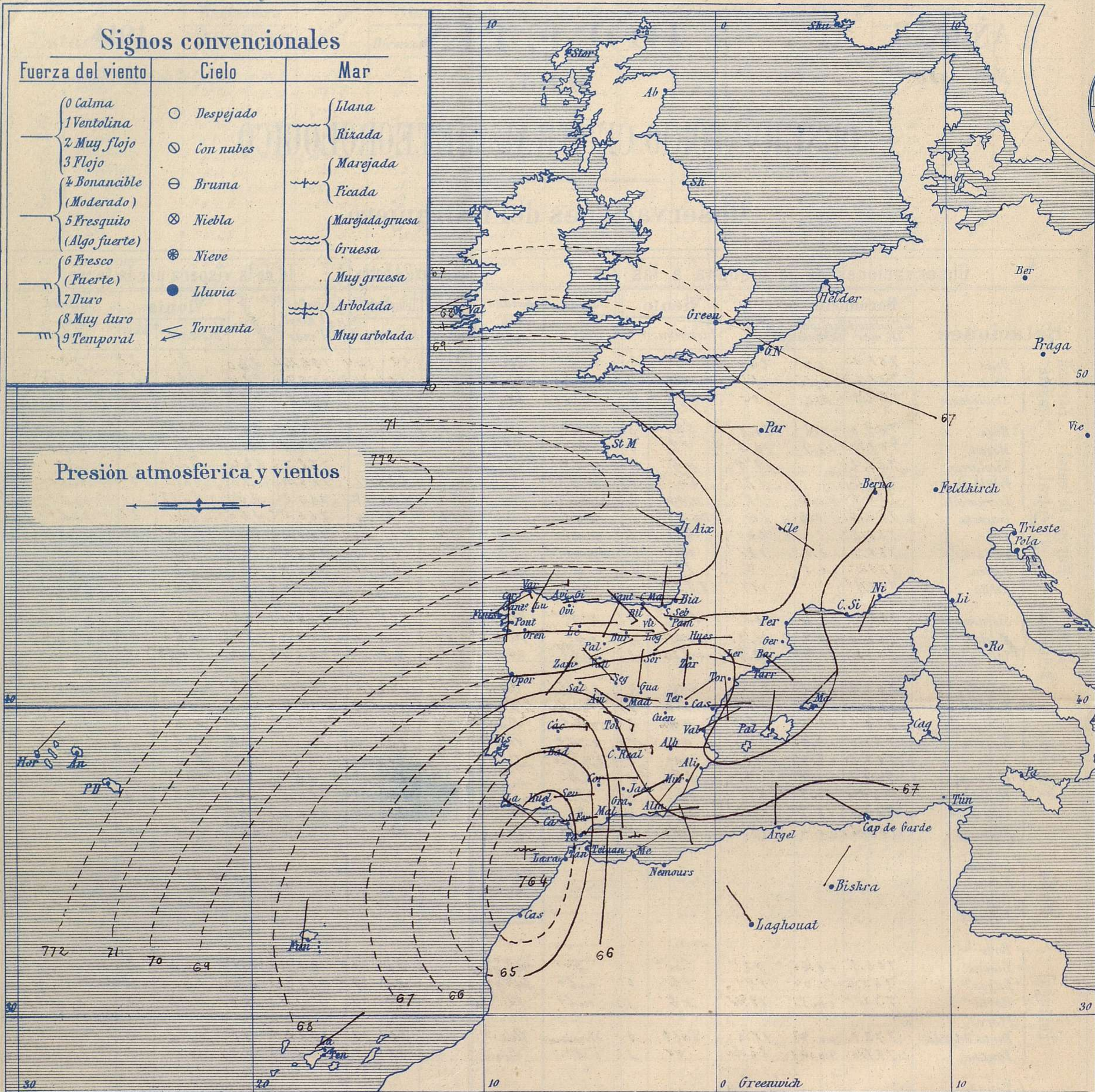
Dirección: Adresse: Address:

Señor Jefe del Observatorio Central Meteorológico

Parque del Retiro

Madrid. (ESPAÑA)

Apartado n.º 285.



Estado general

Persiste al Occidente de las costas de Marruecos la perturbación atmosférica que más directamente influye en el estado del tiempo de nuestra Península.

El cielo aparece con bastantes nubes por todas partes, pero no llueve casi nada; el viento sopla de la región del Este generalmente moderado o algo fuerte, levantando marejada en el mar Ibérico.

La temperatura máxima de ayer fue de 34 grados en Sevilla y la mínima de hoy ha sido de 8 grados en Lugo.

Las presiones elevadas residen al Occidente de las Azores

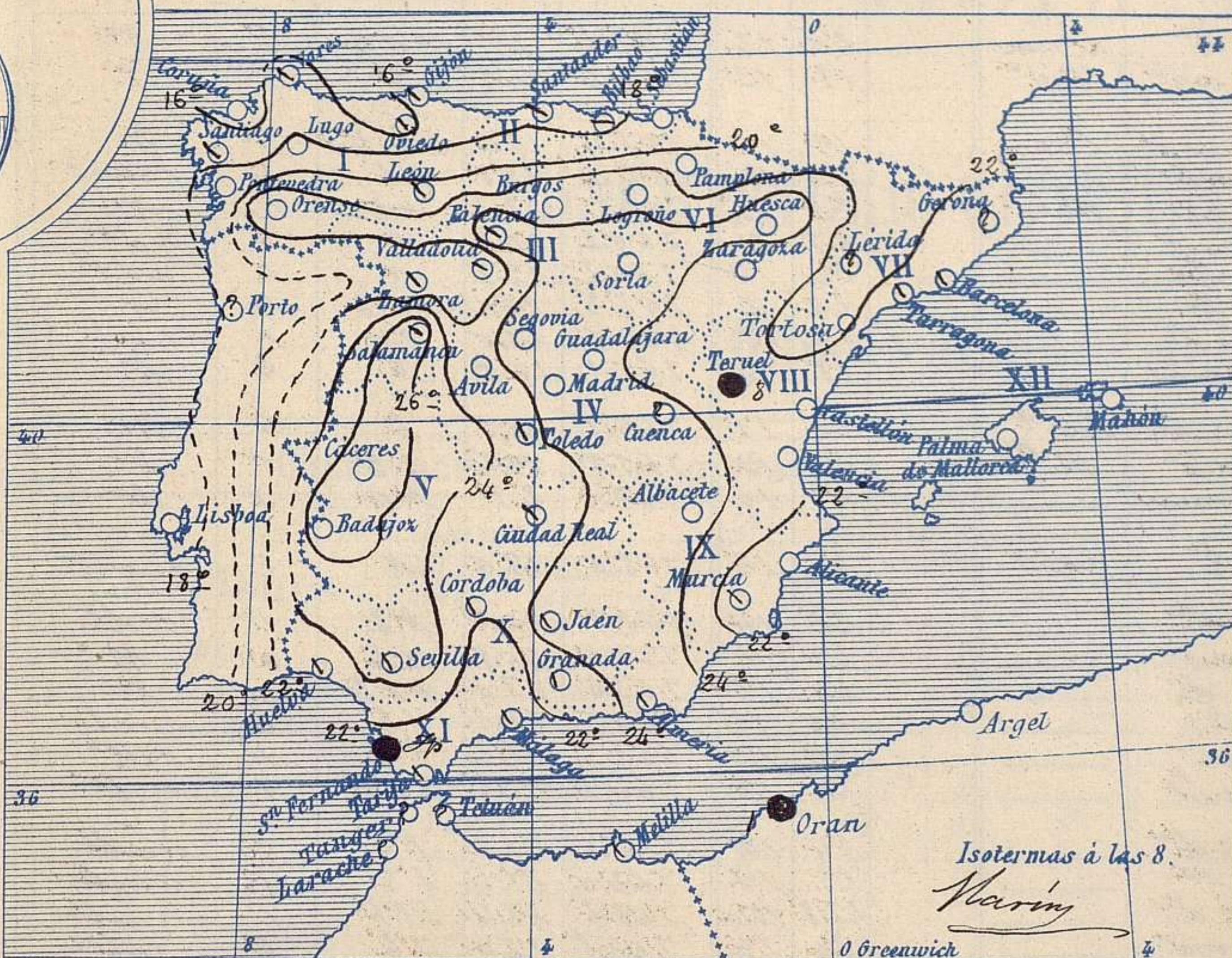
Saura

El Director general: Martin Sánchez

El Ingeniero Geógrafo Jefe del Observatorio. J. Galbis



Temperaturas y Lluvias



Tiempo probable

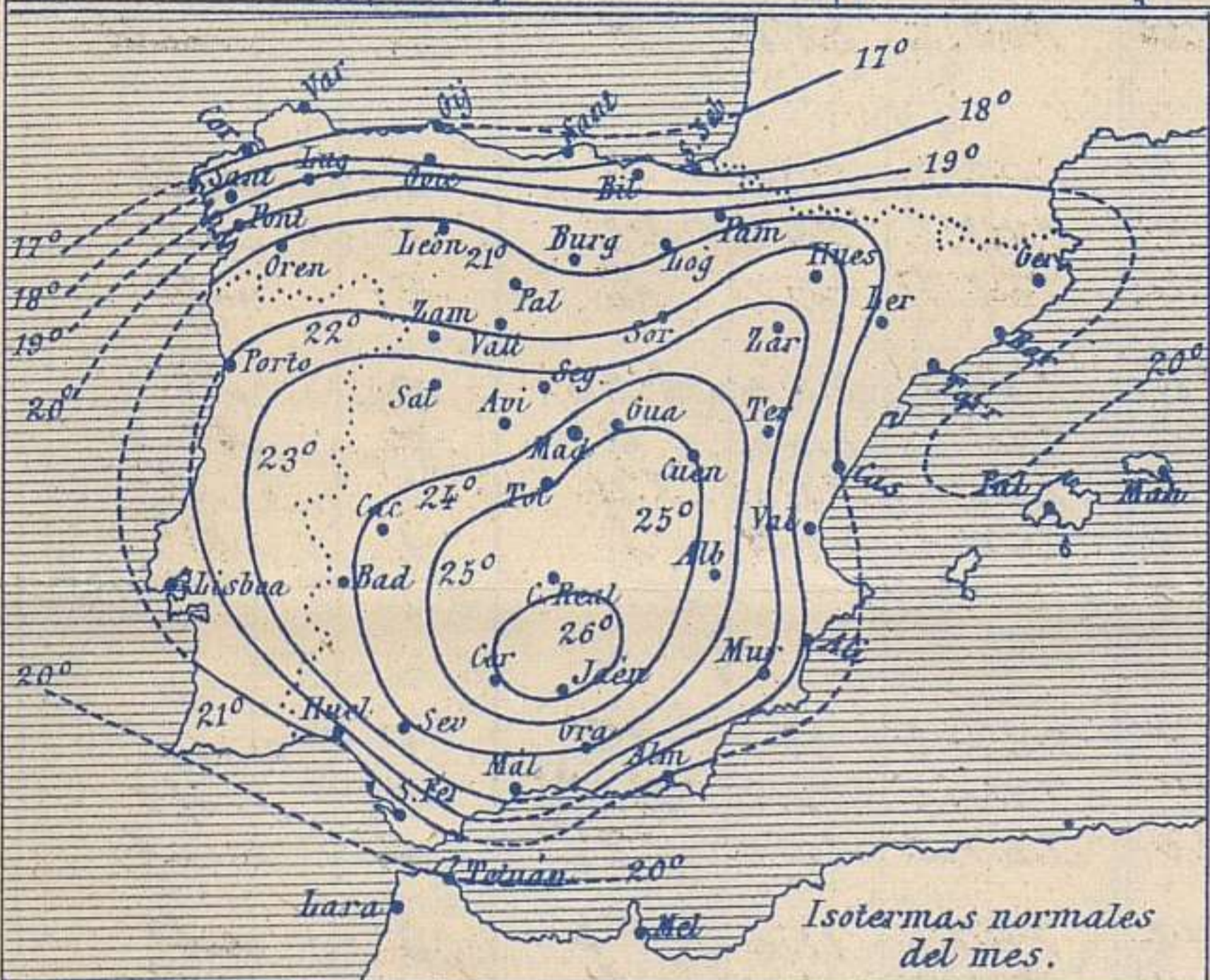
EN LAS REGIONES

- I
- II
- III
- IV
- V
- VI
- VII
- VIII
- IX
- X
- XI
- XII

Vientos flojos o moderados de la region del Este y buen tiempo

Vientos moderados y fuertes de la region del Este y tiempo incierto. Mar.
Vientos flojos o moderados de la region del Norte y buen tiempo

Los numeros colocados al lado de ● designan m/m de lluvia recogida.



Telegrama para las Comandancias de Marina depositado a las 12. h 50. m

Persiste la borrasca del Occidente de Marruecos

Probable continúe el Levante en el Estrecho.

Observaciones de Madrid entre 12^h del dia 23 y 12^h del dia 24

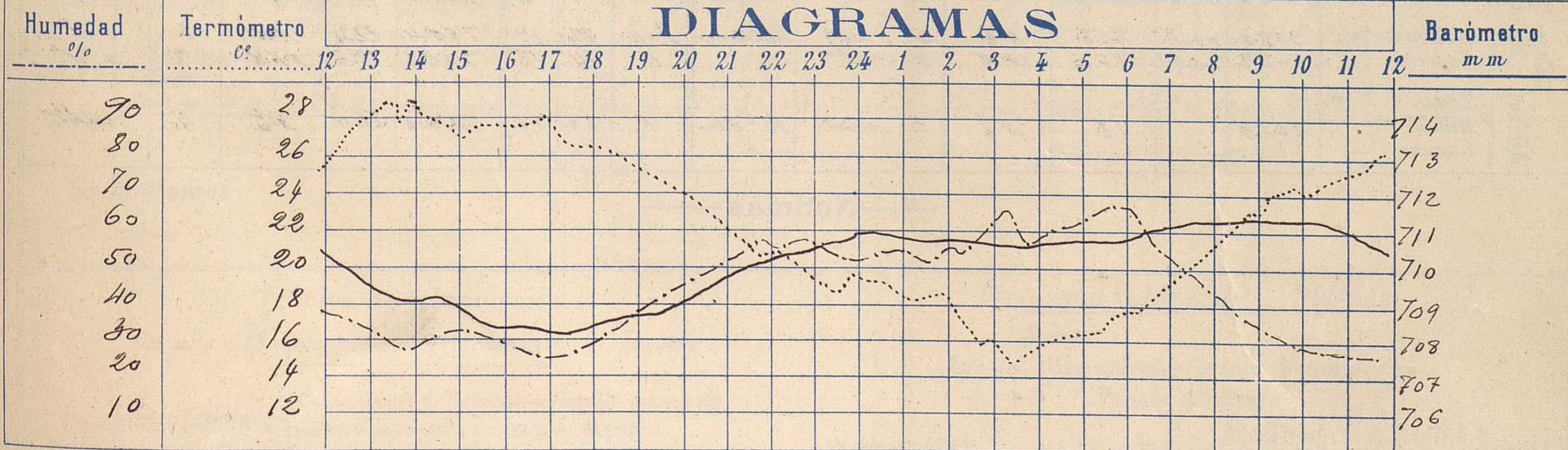
PARQUE DEL RETIRO (Altitud 667 m.)

Observaciones aerológicas

Hora 11 h 30 m

Hora	Barómetro m m	Termómetro C°	Humedad o/o	Viento		Lluvia o Nieve	Estado del Cielo	Notas	Observaciones aerológicas					
				Dirección	F ^{ra} 0 a 9				Alturas	Dirección del viento	Fuerza 0 a 9			
12	710.43	25.2	37	SE	0		Nuboso	Temp ^a máx ^a a la sombra 28.8	50	SE	2	1800	SE	3
16	708.22	27.4	29	SE	1		Calb ^a	Temp ^a mín ^a a las 15.0	100	SE	3	2200	SE	2
20	708.84	24.1	43	SE	2		Nub ^a	Horas de Sol despejado en el dia de ayer 10 h 55	200	SE	4	2400	S	3
24	710.70	19.5	52	SE	0		Desp ^{do}		400	SE	3			
4	710.55	15.5	58	SE	1		Desp ^{do}		600	SE	4			
8	711.28	21.0	46	SE	1		Desp ^{do}		800	E	3			
12	710.74	26.5	28	SE	2		Nubos		1000	E	3			
									1400	SE	4			

DIAGRAMAS



Observaciones de España

Observaciones de la mañana á 8 horas										Id. en las 24 horas		Id. de la vispera á 16 horas			
Estaciones	Barómetro		Temperatura	Viento		Estado del cielo	Estado del mar	Lluvia ó nieve	Temp. extr. ^{as}		Barom. á 0° y al nivel del mar	Temperatura	Viento		Estado del cielo
	á 0° y al nivel del mar	Variación en 3 horas		Dirección	F ^{za}				Max. ^a	Min. ^a			Dirección	Fuerza	
Región del N.W. I.	La Coruña	769.0	+0.7	14	S	1	S.	Llana	20	12	767.8	19	N.W.	2	S.
	Vares	768.7	+0.3	15.4	S	5	e. nub.	Ris. ^a	18	13	767.6	14.5	S.	11	S.
	Avilés	769.8	+0.8	16.2	S	2	e. nub.	Llana	19	11	767.4	18.4	N.W.	2	S.
	Gijón	769.8	0.0	14.0	S	1	nub.	—	21	11	768.4	19.8	N.W.	2	e. nub.
	Finisterre	766.6	0.0	20.8	N.W.	4	nub.	N.W.	23	18	766.5	23.2	N.W.	11	S.
	Santiago	768.1	0.0	15.8	N	3	nub.	—	27	11	766.3	24.9	N	3	e. nub.
	Pontevedra	766.3	+0.3	19.8	N	2	S.	—	20	14	765.2	29.8	N	1	nub.
	Lugo	770.4	0.0	15.4	N.W.	3	S.	—	26	8	768.2	25.1	N.W.	4	S.
	Orense	766.7	0.0	22.5	S.W.	0	e. nub.	—	22	15	767.7	28.5	S.W.	1	e. nub.
León	766.8	0.0	16.0	S	1	e. nub.	—	18	10	768.1	16.5	S	2	S.	
Región Cantábrica II	Santander	768.7	+0.4	17.6	S.E.	4	e. nub.	N.W.	20	13	766.1	18.5	S	6	S.
	Punta Galea	768.1	+1.0	17.3	S.E.	2	nub.	N.W.	20	12	765.5	19.2	N.W.	5	S.
	Bilbao	770.1	0.0	18	S	0	—	—	25	10	767.2	2.3	N.W.	3	S.
	Cabo Machichaco	769.8	+0.3	19.0	S	3	S.	Cal.	20	12	768.0	19.0	N	2	e. nub.
	San Sebastián	769.8	+0.3	19.0	S	3	S.	Cal.	20	12	768.0	19.0	N	2	e. nub.
Región del Duero III	Zamora	769.0	+1.3	15.5	S.W.	2	nub.	—	22	14	768.9	24.2	N.W.	1	e. nub.
	Palencia	767.0	0.0	21.0	S.E.	0	nub.	—	27	14	763.1	26.8	N.W.	0	S.
	Burgos	767.6	0.0	18.6	S	0	e. nub.	—	24	12	763.3	23.0	S.E.	0	S.
	Soria	768.6	+0.2	19.3	S.E.	0	S.	—	26	12	764.5	24.2	S.E.	0	e. nub.
	Valladolid	768.3	+0.4	17.0	S.E.	1	nub.	—	29	15	763.3	28.2	S.E.	1	e. nub.
	Salamanca	767.8	+0.4	22.2	S	2	nub.	—	29	18	764.7	27.2	N.W.	1	e. nub.
Región Central IV	Ávila	766.8	0.0	17.0	S.E.	2	e. nub.	—	24	15	762.6	23.2	S.E.	2	e. nub.
	Segovia	766.8	0.0	19.4	S.W.	2	S.	—	29	14	762.0	27.1	S.E.	2	e. nub.
	Madrid	767.8	+0.8	21.0	S.E.	1	e. nub.	—	28	15	763.2	27.4	S.E.	1	e. nub.
	Toledo	767.2	+0.5	20.8	S.E.	4	nub.	—	20	16	762.8	22.4	S.E.	3	nub.
	Guadalajara	766.6	+0.4	21.8	N	0	e. nub.	—	29	16	762.5	26.8	S	3	e. nub.
Extrem ^a Mancha V	Cáceres	765.2	0.0	24.0	S	4	S.	—	31	19	762.5	29.0	S	2	nub.
	Badajoz	764.5	+1.0	25.2	S	1	S.	—	32	19	762.2	30.3	S.E.	1	nub.
	Ciudad Real	767.3	+1.0	19.4	S	4	e. nub.	—	28	14	762.7	27.7	S	5	nub.
Alto Ebro VI	Logroño	769.6	0.0	21.5	S.W.	0	S.	—	25	28	766.1	25.0	S.E.	0	S.
	Pamplona	768.0	+0.1	18.0	S	0	S.	—	21	13	767.2	24.0	S	0	S.
	Huesca	768.5	+1.0	24.6	S	0	S.	—	21	16	766.4	27.0	S.W.	1	e. nub.
	Zaragoza	764.9	+0.5	21.0	S	1	S.	—	21	16	765.2	26.8	S	1	S.
Cataluña VII	Lérida	769.2	+2.2	24	S.E.	0	e. nub.	Llana	23	19	767.2	21	S.E.	3	e. nub.
	Gerona	769.1	0.0	22.8	N	1	nub.	Llana	21	17	768.3	20.2	S.E.	2	e. nub.
	Barcelona	769.4	+0.2	21.7	S	0	S.	—	26	16	767.5	23.0	S.E.	4	e. nub.
	Tarragona	769.4	+0.2	21.7	S	0	S.	—	26	16	767.5	23.0	S.E.	4	e. nub.
Levante VIII	Teruel	767.7	0.0	17.0	N.W.	0	S.	—	28	12	765.6	21.6	S.E.	3	nub.
	Castellón	766.9	+0.2	22.0	S	0	S.	Ris. ^a	22	18	765.7	21.5	S	2	nub.
	Valencia	769.4	+1.0	22.2	N.W.	0	S.	—	22	16	767.8	21.2	S.W.	1	e. nub.
Región del SE IX	Albacete	767.6	+0.5	20.9	S	2	e. nub.	—	25	11	765.5	21.1	S	3	nub.
	Alicante	767.6	+1.2	22	S.W.	0	S.	Llana	25	12	765.3	23	N.W.	4	nub.
	Murcia	768.0	0.0	21.0	S.W.	2	nub.	—	25	16	764.8	26.0	S.E.	3	nub.
Cuenca del Guadalq. X	Sevilla	764.2	0.0	24.6	S	4	nub.	—	24	17	762.2	33.6	N.W.	4	nub.
	Córdoba	764.8	0.0	21.2	S	0	e. nub.	—	32	17	761.5	31.8	S	1	e. nub.
	Jaén	764.7	0.0	22.8	S.E.	1	nub.	—	29	20	761.6	28.2	S.E.	3	e. nub.
	Granada	766.7	+0.2	19.1	N.W.	1	nub.	—	30	14	762.7	22.8	N	6	nub.
	Huelva	764.4	0.0	23.2	S.W.	1	nub.	N.W.	28	15	763.6	24.0	S	5	nub.
Costa del Sur XI	San Fernando	763.7	-0.3	22	S	6	nub.	N.W.	26	30	762.3	24	S.E.	6	nub.
	Tarifa	763.8	+0.1	20.3	S	6	nub.	N.W.	21	18	762.5	20.5	S	7	e. nub.
	Málaga	766.4	+0.6	20	N.W.	0	nub.	Llana	23	18	764.2	22	S	1	e. nub.
	Almería	766.5	0.0	24.8	S	3	nub.	N.W.	28	21	761.7	26.8	S	2	S.
Canarias XII	Palma	768.2	+0.6	17	N	3	S.	N.W.	28	12	767.5	25	S	5	nub.
	Mañón	768.6	+0.8	22	N.W.	3	S.	—	24	18	767.2	21	N.W.	3	nub.
Canarias XIII	Sta Cruz de Ten ^o	768.0	+0.3	21.6	N.W.	0	nub.	Llana	24	19	765.4	22.4	N.W.	3	e. nub.
	Laguna	767.7	+0.9	17.6	N.W.	5	nub.	—	11	21	765.1	19.6	N.W.	7	e. nub.
Africa	Tetuan	767.9	0.0	18	N.W.	3	e. nub.	N.W.	1	26	766.0	21.0	N.W.	4	nub.
	Melilla	767.9	0.0	18	N.W.	3	e. nub.	N.W.	1	26	766.0	21.0	N.W.	4	nub.
	Tarache	767.9	0.0	18	N.W.	3	e. nub.	N.W.	1	26	766.0	21.0	N.W.	4	nub.

— Noticias —