

DIRECCIÓN GENERAL DEL INSTITUTO GEOGRÁFICO Y ESTADÍSTICO

AÑO XXII

BOLETÍN

1914

Núm. 100

DEL

10 de Abril

OBSERVATORIO CENTRAL METEOROLÓGICO

Observaciones del Extranjero

Observaciones de la mañana a las 7 ^h										Id. en las 24 horas			Id. de la vispera por la tarde			
Estaciones	Barómetro		Temperatura	Viento		Estado del cielo	Estado del mar	Lluvia ó nieve	Temp. extr. ^{as}		Barom. a 0° y al nivel del mar	Temperatura	Viento		Estado del cielo	
	a 0° y al nivel del mar	Variación en 3 horas		Dirección	F ^{va}				Max. ^a	Min. ^a			Dirección	F ^{va}		
Escandinavia	Bodo	752.3	0.0	6.4	E	1	c. d.	Llana	7	3	752.5	6.0	ESE	4	nb.	
	Cristiansund	746.9	1.7	7.8	Cal.	0	emb.	M. de	8	5	752.6	6.0	Cal.	0	emb.	
	Skudesnoes	747.6	0.2	6.0	SE	1	emb.	M. de gda	8	12	752.4	5.6	SE	6	emb.	
Europa Oriental y Central	Riga	761.6	+1.6	3.2	ENE	1	emb.		1		757.6	3.2	ENE	1	lluvia	
	Moscou	760.5	0.0	-0.7	ENE	2	niev.		1		762.0	2.5	E	0	emb.	
	Nicolaiev	759.0		7.8	ENE	2	lluvia				755.7	1.6	SEW	3	emb.	
	Feldkirch	769.6	+0.0	2.0	NE	1	A		4	11	763.7	5.0	Cal.	0	emb.	
	Cuernorvitz	763.3	+1.4	5.8	N	4	nb.		Exp.	10	6	759.1	2.8	NNW	3	emb.
	Gracovia	766.6	+1.0	4.5	W	2	A					751.7	6.2	WSEW	2	A
	Pola															
	Viena	766.0	+1.5	8.2	N	2	c. d.		1	13	6	768.0	8.0	W	2	A
	Berlin	763.1	0.0	6.3	S	2	nb.		3	12	3	760.0	8.0	W	1	c. d.
Berna	765.1		3.4	SE	0	c. d.		1			764.2	4.5	SEW	0	A	
Islas Británicas	Stornoway	736.4	+0.5	6.7	SEW	7	emb.	Brusa	7.4	9.4	5.0	738.1	8.3	SE	6	c. emb.
	Shields	746.3	+1.2	7.8	SEW	5	nb.	Brusa	2.3	10.6	5.0	745.7	8.3	SEW	4	emb.
	Valentia	746.5	+1.5	8.3	WSEW	5	nb.	M. de gda	2.8	11.7	6.7	741.4	9.4	S	5	c. emb.
Francia	Gris Nex	756.4	+1.2	9.6	SEW	7	nb.	M. de gda	4	19	9	755.5	10.2	S	6	emb.
	St. Mathieu	757.1	+0.2	10.0	SEW	4	nb.	M. de gda	1.2	9	754.6	11.0	SEW	5	emb.	
	Isla de Aix	761.0	+0.4	11.8	SE	1	emb.	Brusa	2	15	10	760.4	12.2	SEW	4	emb.
	Biarritz	761.0	+0.1	17.8	S	3	nb.	M. de		19	14	760.3	19.6	SE	2	c. emb.
	Paris	760.9	+1.4	10.3	SEW	3	emb.		15.1	5.5	759.9	12.6	SEW	4	emb.	
	Clermont	763.3	+0.2	9.6	S	1	emb.		15.3	4.4	762.3	12.1	SE	2	A	
	Perpiñan	764.7	+1.3	10.3	Cal.	0	emb.		17.2	5.8	763.7	12.8	SE	1	A	
	Cabo Sicié	766.0	+1.6	10.4	E	2	nb.	M. de	15	6	761.6	11.0	W	5	A	
	Nika	767.1	+1.9	11.2	E	1	c. d.	Brusa	20	8	762.7	12.2	Cal.	0	A	
Italia	Liorna															
	Roma															
	Cagliari															
	Palermo															
Portugal	Porto	763.3	+0.4	12.8	SEW	4	lluvia	M. de	1.6	14	2	765.0	12.1	S	5	nb.
	Lisboa	762.5	+0.2	13.4	SE	3	c. emb.	Brusa	17	12	764.7	12.5	WSEW	4	nb.	
	Lagos	762.8	+0.1	15.5	SEW	2	emb.	Llana	20	6	765.2	11.8	N	2	c. d.	
	Horta	765.3	+0.9	9.5	NNW	3	nb.	M. de	2	16	9	765.4	17.6	W	3	nb.
	Angra	764.5	+0.6	11.0	NNW	2	emb.	Brusa	1.2	10		763.9	10.8	NNW	5	c. emb.
	Punta Delgada	764.1	+0.2	12.1	S	4	emb.	M. de gda	2.6	14	12	760.5	13.2	NNW	4	nb.
	Funchal	763.7	+0.3	16.0	E	2	emb.	M. de	19	15	763.2	16.3	S	2	nb.	
Marruecos y Argelia	Tanger															
	Casablanca	768.7		11.2	E	1	A		2.6	9	763.3	18.0	S	1	A	
	Nemours															
	Argel	764.3		15.5	Cal.	0	nb.	Brusa	20	12	765.1	14.7	SE	2	A	
	Cap de Garde	766.8		14.4	SE	2	A	Brusa	20	10	766.7	12.4	NNW	2	A	
Tunex																
Oran	763.8		11.2	N	2	A	Llana	19	11	763.8	12.7	N	2	A		

Radiogramas

Precios de suscripción

Un año...18...pesetas. Un semestre...9...pesetas.

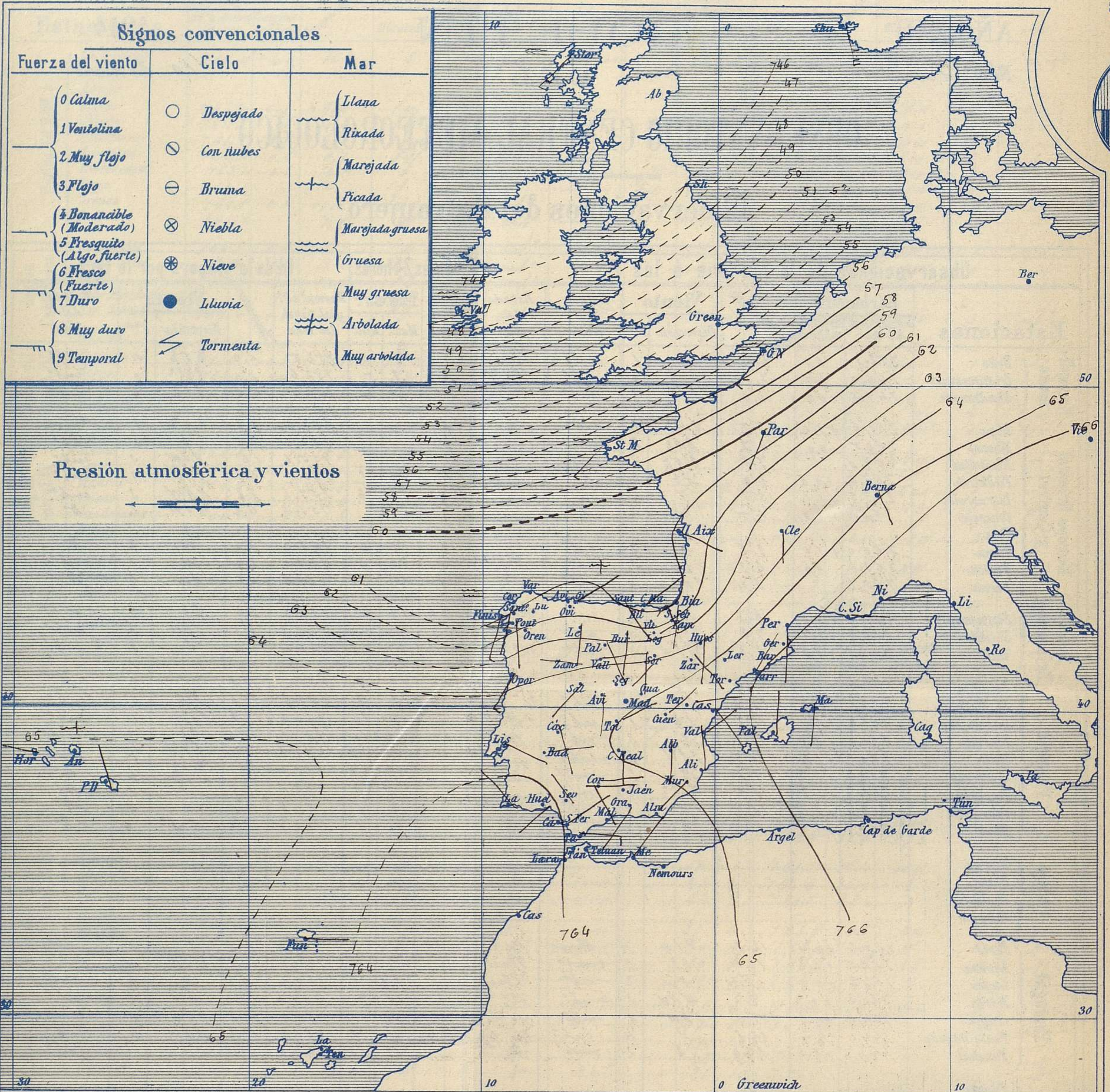
Administrador { Habilitado del material de la Dirección general del Instituto Geográfico y Estadístico. Madrid

Dirección : Adresse : Address :

Señor
Jefe del Observatorio Central Meteorológico
Parque del Retiro

Madrid. (ESPAÑA)

Apartado n.º 285.



Estado general

Las presiones mas bajas residen al N.W de Escocia y su influjo alcanza hasta las costas del Cantábrico, produciendo lluvias y vientos moderados de la region del Sur.

Por el resto de la península Ibérica el tiempo generalmente es bueno, de cielo algo nublado, vientos flojos de dirección variable y temperatura suave: la máxima de ayer fue de 25 grados en Murcia y Sevilla y la mínima de hoy ha sido de cero grados en Avila.

Al Sur de España se está formando una pequeña perturbación atmosférica.

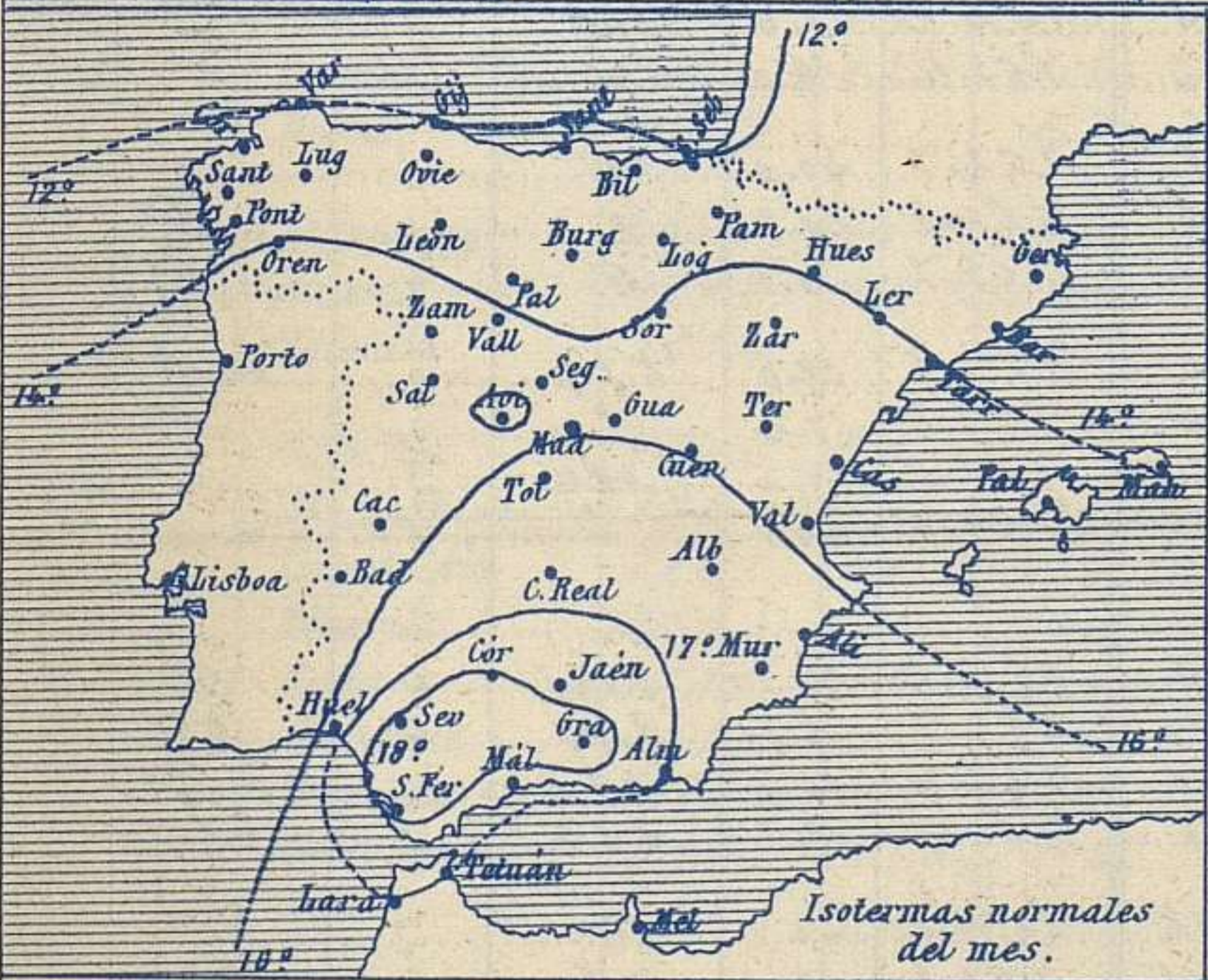
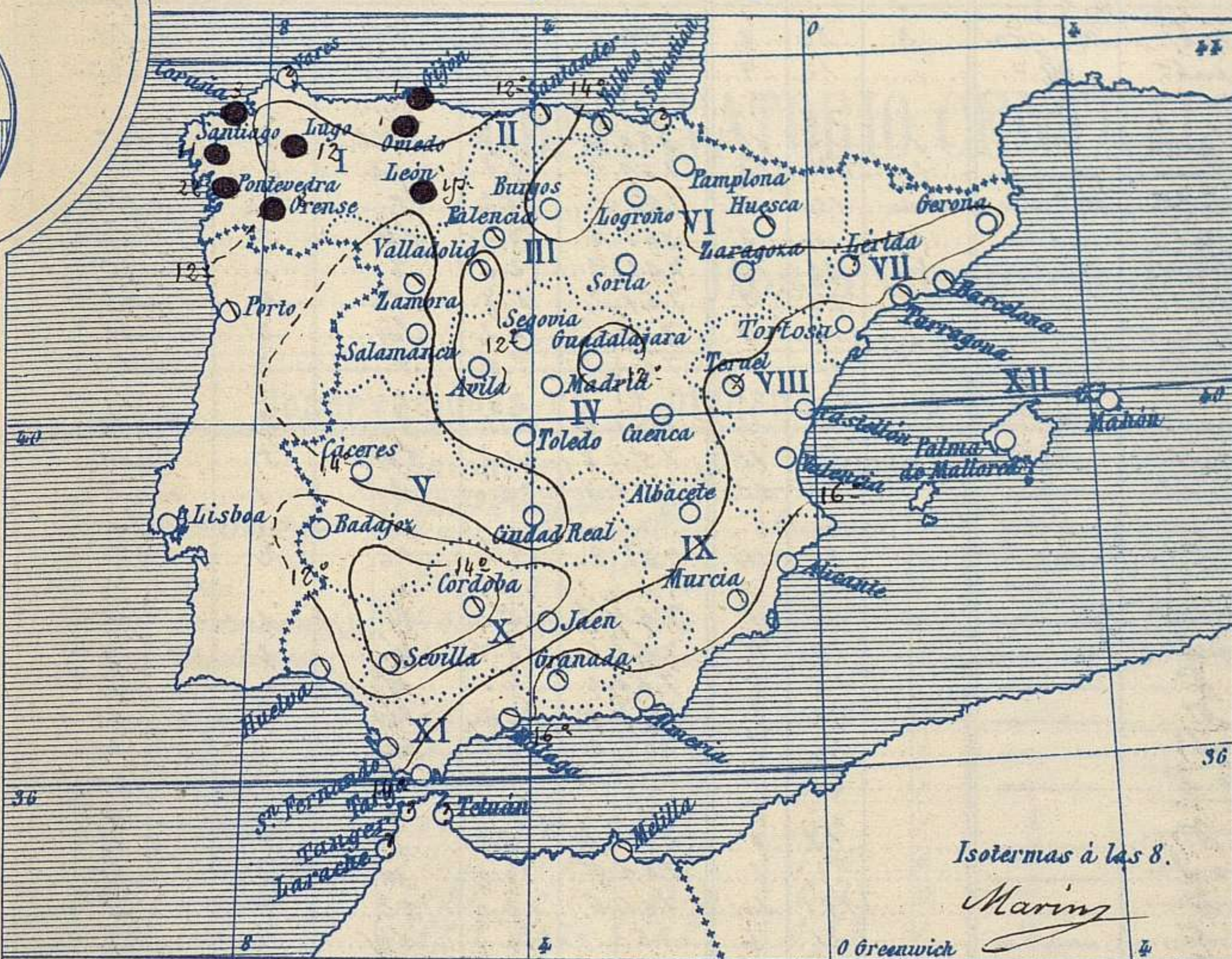
Las altas presiones residen hacia las Azores

Fano

El Director general: Martin Sánchez

El Ingeniero Geógrafo Jefe del Observatorio. J. Galbis

Temperaturas y Lluvias



Los números colocados al lado de ● designan m/m de lluvia recogida.

Tiempo probable

EN LAS REGIONES

- I } Vientos moderados de la región del Sur y tiempo lluvioso. Marejada.
- II }
- III }
- IV } Vientos flojos y moderados de dirección variable y tiempo incierto.
- V }
- VI }
- VII }
- VIII } Vientos flojos y moderados de la región del Este y tiempo de cielo nublado.
- IX }
- X }
- XI } Vientos moderados de la región del Este y tiempo algo lluvioso. Marejada
- XII } Vientos flojos y moderados de dirección variable y buen tiempo.

Telegrama para las Comandancias de Marina depositado a las 12 h. 50 m

Las presiones bajas se hallan al N.W. de Escocia.
Hay mar gruesa en el Canal de la Mancha.
Es probable que continúen las lluvias en Galicia.
Levante en el Estrecho
Vientos de mar en el Mediterráneo

Observaciones de Madrid entre 12^h del día 9 y 12^h del día 10

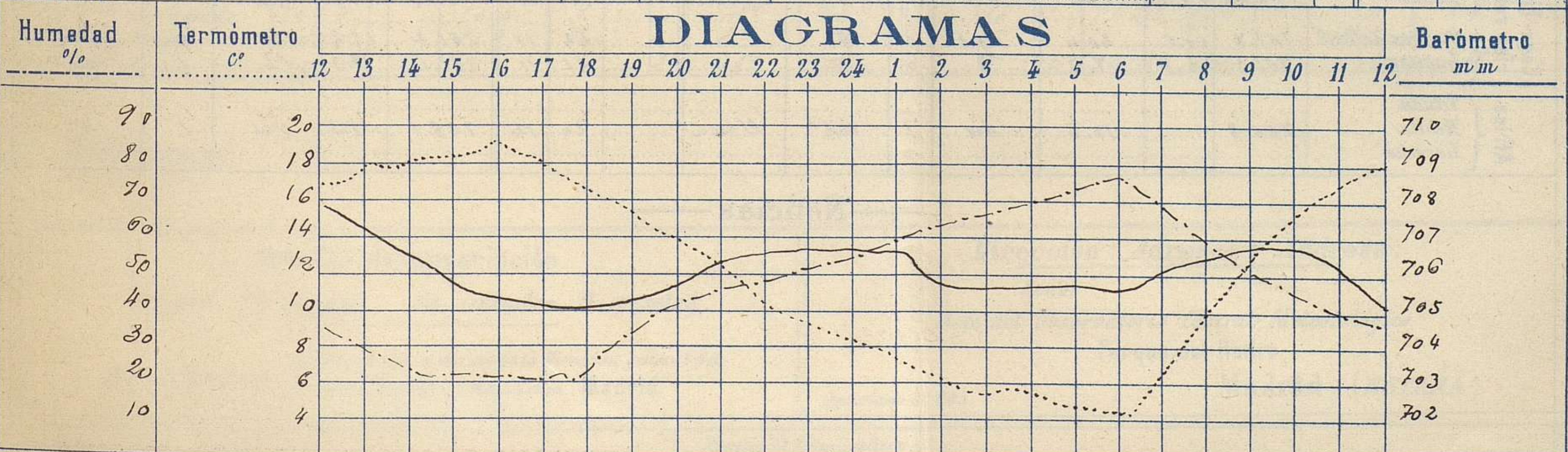
PARQUE DEL RETIRO (Altitud 667 m^s)

Observaciones aerológicas

Hora 11^h 15^m

Hora	Barómetro m m	Termómetro C°	Humedad o/o	Viento		Lluvia o Nieve	Estado del Cielo	Notas	Alturas	Dirección del viento	Fuerza 0 a 9	Alturas	Dirección del viento	Fuerza 0 a 9
				Dirección	F ^o a 9									
12	707.09	16.6	34	Calma	0		Ce. Desp.	Temp. máx. a la sombra 19.1	100	SSE	1	2500	SW	5
16	705.23	19.0	20	SE	1		Fd	Id. mín. id. 4.1	300	S	2	2800	Fd	6
20	705.91	13.7	41	W	1		Desp.	Horas de sol despejado en	400	SSW	2	3700	Fd	7
24	706.50	8.0	54	WSW	1		Fd	el día de ayer 11 ^h 35 ^m	800	SSW	3	3900	Fd	8
4	705.65	5.2	70	SW	1		Fd		1000	SSW	4			
8	706.51	9.6	59	Calma	0		Fd		1400	SW	6			
12	705.02	17.8	34	E	1		Nuboso		2300	SW	7			

DIAGRAMAS



Observaciones de España

Observaciones de la mañana á 8 horas										Id. en las 24 horas			Id. de la vispera á 16 horas				
Estaciones	Barómetro		Temperatura	Viento		Estado del cielo	Estado del mar	Lluvia ó nieve	Temp. extr. ^{as}		Barom. á 0' y al nivel del mar	Temperatura	Viento		Estado del cielo		
	á 0' y al nivel del mar	Variación en 3 horas		Dirección	Fuerza				Max. ^a	Min. ^a			Dirección	Fuerza			
Región del N.W. I.	La Coruña	760.0	0.0	12.0	S.W.	3	emb. ^o	M. ^a gta.	3	14	9	762.0	13.4	S.W.	3	emb. ^o	
	Vares	759.4	0.0	10.7	Cal. ^a	0	emb. ^o	M. ^a	1	12	9	760.5	15.1	S.W.	6	emb. ^o	
	Avilés	761.5	+0.5	11.6	E.	2	lluv. ^a	M. ^a	1	16	11	760.4	14.8	N.W.	2	emb. ^o	
	Gijón	760.5	0.0	10.6	N.E.	0	lluv. ^a	—	1	17	10	759.5	13.8	N.E.	1	—	
	Oviedo	760.4	+0.4	12.1	S.	4	emb. ^o	M. ^a gta.	2	14	12	760.2	15.2	S.	7	mb. ^a	
	Finisterre	761.2	0.4	9.1	S.E.	0	emb. ^o	—	1	10	8	761.5	10.5	S.W.	5	lluv. ^a	
	Santiago	759.9	0.0	10.6	S.	2	lluv. ^a	—	2	13	10	761.9	13.0	S.	4	emb. ^o	
	Pontevedra	762.4	0.0	10.5	S.W.	1	lluv. ^a	—	1	10	7	761.2	8.4	S.	6	emb. ^o	
	Lugo	761.7	+1.0	11.2	N.	1	lluv. ^a	—	1	18	9	760.1	14.2	S.W.	2	emb. ^o	
Orense	762.4	0.0	10.5	S.	2	emb. ^o	—	2	11	7	762.1	9.5	S.	2	emb. ^o		
León																	
Región Cantábrica II	Santander	760.4	+0.5	12.2	S.E.	2	emb. ^o	M. ^a	2	11	7	759.0	12.3	S.	3	emb. ^o	
	Punta Galea	760.2	+0.5	14.2	N.E.	1	emb. ^o	M. ^a	2	11	7	751.8	12.2	S.W.	5	emb. ^o	
	Bilbao	761.7	0.0	14.0	N.	1	emb. ^o	—	2	13	7	759.3	22.0	S.	1	emb. ^o	
	Cabo Machichaco	761.0	+0.3	15.0	N.	5	N. ^a	Rib. ^a	2	14	7	760.9	19.4	N.E.	2	N. ^a	
	San Sebastián																
Región del Duero III	Zamora	762.5	+1.0	11.2	N.	1	emb. ^o	—	1	8	7	764.2	15.1	N.	1	emb. ^o	
	Palencia	762.0	+0.5	9.2	S.E.	2	emb. ^o	—	1	4	7	764.6	15.7	N.	2	emb. ^o	
	Burgos	762.2	0.0	9.5	S.	1	N. ^a	—	1	4	7	760.0	14.0	N.	1	emb. ^o	
	Soria	762.2	+0.4	14.0	S.W.	0	N. ^a	—	1	3	7	762.0	14.6	S.W.	3	emb. ^o	
	Valladolid	764.2	0.0	7.6	E.	0	emb. ^o	—	2	3	7	761.6	13.8	S.W.	3	emb. ^o	
	Salamanca	762.6	0.0	12.2	S.W.	2	emb. ^o	—	2	4	7	763.4	14.6	S.W.	3	emb. ^o	
Región Central IV	Ávila	764.1	0.0	14.6	S.	0	N. ^a	—	1	0	7	760.2	14.2	E.	1	emb. ^o	
	Segovia	762.9	-0.2	8.0	N.E.	2	emb. ^o	—	2	1	7	760.7	20.0	N.	0	emb. ^o	
	Madrid	765.0	+0.3	9.6	Cal. ^a	0	N. ^a	—	1	1	7	761.6	13.0	S.E.	1	emb. ^o	
	Toledo	764.2	+0.4	9.6	S.W.	0	N. ^a	—	1	6	7	762.0	24.2	N.W.	4	N. ^a	
	Guadalajara	764.6	+0.8	7.2	N.	1	N. ^a	—	1	3	7	764.2	17.6	S.W.	2	emb. ^o	
	Cuenca	762.2	0.0	8.7	N.E.	1	emb. ^o	—	1	2	7	763.4	19.0	N.	1	N. ^a	
Extrem. Mancha V	Cáceres	762.5	0.0	13.0	S.E.	1	emb. ^o	—	2	8	7	762.7	20.0	S.W.	1	N. ^a	
	Badajoz	765.2	0.0	9.2	E.	1	N. ^a	—	2	5	7	764.8	20.8	S.	1	emb. ^o	
	Ciudad Real	765.1	+0.5	10.2	S.	1	emb. ^o	—	2	4	7	763.7	20.0	N.	6	N. ^a	
Alto Ebro VI	Logroño	762.2	0.0	10.4	N.E.	0	N. ^a	—	1	5	7	764.6	18.0	S.E.	0	emb. ^o	
	Pamplona	762.4	+0.1	12.1	S.	0	N. ^a	—	1	6	7	769.7	17.0	S.	2	emb. ^o	
	Huesca	764.2	+0.2	14.0	S.	1	emb. ^o	—	2	5	7	762.2	17.6	S.W.	3	emb. ^o	
	Zaragoza	764.5	0.0	12.5	S.E.	1	N. ^a	—	2	6	7	764.6	20.1	E.	1	emb. ^o	
Cataluña VII	Lérida	766.0	+1.3	12.5	S.	3	N. ^a	—	1	2	7	766.1	14.9	S.W.	4	N. ^a	
	Gerona																
	Barcelona																
	Tarragona	765.6	0.0	12.0	N.E.	0	emb. ^o	M. ^a	2	0	7	764.4	11.4	S.W.	4	emb. ^o	
Tortosa	764.9	+0.4	14.2	Cal. ^a	0	N. ^a	—	2	8	7	762.5	19.2	S.E.	3	N. ^a		
Levante VIII	Teruel	762.9	0.0	11.1	E.	0	emb. ^o	—	2	2	7	764.8	20.1	E.	2	N. ^a	
	Castellón	762.2	+0.2	14.1	S.E.	0	N. ^a	lluv. ^a	1	11	7	761.2	14.0	N.E.	0	N. ^a	
	Valencia	765.0	0.0	15.2	N.W.	0	N. ^a	—	2	10	7	762.5	15.5	S.E.	5	N. ^a	
Región del SE IX	Albacete	765.2	0.0	9.2	S.	1	emb. ^o	—	2	5	7	761.3	21.1	N.	2	N. ^a	
	Alicante	764.8	+0.2	10.4	N.W.	0	emb. ^o	Cal. ^a	1	9	7	764.0	16.6	S.E.	3	N. ^a	
	Murcia	765.1	0.0	10.6	S.W.	1	emb. ^o	—	2	7	7	762.9	22.6	S.E.	3	N. ^a	
Cuenca del Guadalquiv. X	Sevilla	762.5	0.0	9.2	N.W.	4	emb. ^o	—	2	6	7	763.1	24.2	N.	2	N. ^a	
	Córdoba	764.8	0.0	9.4	E.	2	emb. ^o	—	2	6	7	763.0	21.8	S.W.	2	N. ^a	
	Jaén	762.7	0.0	15.8	N.	0	N. ^a	—	2	12	7	762.1	19.6	N.E.	0	N. ^a	
	Granada	764.2	-0.2	14.6	S.W.	1	emb. ^o	—	2	7	7	763.4	21.6	S.W.	2	N. ^a	
Costa del Sur XI	Huelva	762.1	0.0	12.7	S.W.	1	emb. ^o	M. ^a	2	3	7	764.0	19.5	S.W.	2	emb. ^o	
	San Fernando	763.3	-0.6	12.1	N.E.	2	emb. ^o	lluv. ^a	1	10	7	764.3	16.7	N.	2	emb. ^o	
	Tarifa	761.9	+0.2	14.0	E.	2	lluv. ^a	Rib. ^a	1	13	7	762.2	17.4	E.	2	N. ^a	
	Málaga	764.6	+0.1	15.8	N.W.	1	emb. ^o	M. ^a	1	12	7	763.9	12.6	S.E.	3	N. ^a	
	Almería	762.3	0.0	16.8	S.W.	0	emb. ^o	lluv. ^a	1	14	7	765.1	18.8	S.W.	2	N. ^a	
Canarias XII	Palma	765.2	+0.4	14.6	N.	1	N. ^a	lluv. ^a	1	12	7	765.6	16.8	S.W.	4	emb. ^o	
	Mahón	766.8	+0.2	16.8	S.	2	N. ^a	—	1	11	7	764.9	12.2	S.W.	2	N. ^a	
Islas Canarias XIII	Sa Cruz de Ten.	761.7	+0.2	20.4	N.W.	0	N. ^a	—	2	17	7	761.4	19.2	E.	0	emb. ^o	
	Laguna	761.2	+0.2	18.7	E.	0	N. ^a	—	2	11	7	761.4	18.3	S.E.	1	emb. ^o	
Africa XIV	Tetuan	762.2	0.0	17.0	N.W.	1	emb. ^o	lluv. ^a	2	14	7	762.1	19.2	N.W.	1	N. ^a	
	Melilla																
	Larache																

— Noticias —