

DIRECCIÓN GENERAL DEL INSTITUTO GEOGRÁFICO Y ESTADÍSTICO

AÑO XXII

BOLETÍN

1914

Núm. 97

DEL

7 de Abril

OBSERVATORIO CENTRAL METEOROLÓGICO

Observaciones del Extranjero

Observaciones de la mañana a las 7 ^h								Id. en las 24 horas			Id. de la vispera por la tarde					
Estaciones	Barómetro		Temperatura	Viento		Estado del cielo	Estado del mar	Lluvia ó nieve	Temp. extr. ^{as}		Barom. a 0° y al nivel del mar	Temperatura	Viento		Estado del cielo	
	a 0° y al nivel del mar	Variación en 3 horas		Dirección	F ^{va}				Max. ^a	Min. ^a			Dirección	F ^{va}		
Escandinavia	Bodo	744.4	-0.7	2.0	NNE	5	A°	Ric ^o	5	6	747.7	2.4	SNE	2	A°	
	Cristiansund	737.9	-0.2	0.4	SE	2	e.d.	M. U.	9	5	740.2	7.6	SE	1	emb.	
	Studesnoes	737.3	0.0	4.4	SE	2	emb.	S. U.	7	6	737.7	5.4	SE	2	emb.	
Europa Oriental y Central	Riga	750.0	-0.9	2.4	ENE	2	emb.				753.8	1.7	ENE	0	e.d.	
	Moscou	757.5	-0.5	2.6	UNW	2	emb.				756.6	2.7	U	1	emb.	
	Nicolaiew	756.7		4.4	ENE	5	emb.				758.6	5.6	cal.	0	A°	
	Feldkirch	755.5		6.4	SW	1	emb.		2	12	5	758.5	7.8	SW	1	emb.
	Cernorvitz	752.9	+0.1	6.5	Cal.	0	Uere		1	11	2	754.2	6.1	SE	2	e.d.
	Cracovia	752.8	+0.2	5.6	SW	2	e.emb.		7	15	6	742.6	7.1	W	2	Uere
	Pola	756.6	+0.5	11.4	ENE	3	e.emb.			14	9	755.7	10.8	ENE	2	emb.
	Viena	755.1	+0.2	8.3	W	3	emb.			12	6	742.2	3.5	W	4	emb.
	Berlin	741.9	0.0	7.1	SW	3	e.d.		5	11	5	745.0	8.0		6	emb.
	Berna	755.9		6.2	W	2	Uere		1	6	2	760.6	9.0	SW	2	emb.
Islas Británicas	Stornoway		0.0	6.1	W	5	Uere	M. de	14.7	10.6	4.4	6.1	W	4	Uere	
	Shields	740.4	-0.5	4.4	SW	3	e.emb.	Ric ^o	5.6	11.2	2.9	742.2	2.9	W	5	e.emb.
	Valentia	746.0	-1.3	6.7	W	5	emb.	S. U.	1.3	10.5	5.6	750.2	2.9	WSW	6	e.emb.
Francia	Gris Nex	748.7		7.4	WSW	6	e.d.	S. U.	6	11	6	750.8	9.1	W	2	e.emb.
	St. Mathieu	755.5	+0.5	9.4	W	1	emb.	M. U.	2	13	9	758.9	10.0	WSW	4	
	Isla de Aix															
	Biarritz	761.5	0.0	12.6	SE	3	emb.	M. U.	1.5	11	766.5	12.0	WSW	3	emb.	
	Paris	752.6	+0.3	2.8	WNW	4	emb.		5	15.2	2.2	757.7	12.8	W	2	emb.
	Clermont	756.2	+0.3	12.0	SW	5	emb.			7.7	4.2	761.8	12.4	SW	3	emb.
	Perpiñan	761.5	+0.3	11.1	W	2	emb.			13.0	2.7	762.2	12.3	SW	4	emb.
	Cabo Sicié	752.4	+0.2	11.6	W	5	Uere	M. U. gpa	16	10	752.4	13.6	W	6	e.d.	
Niza	756.5	+0.0	17.6	S	2	e.d.	M. U.	19	2	756.3	15.5	S	0	emb.		
Italia	Liorna	754.0		15.0	Cal.	0	S°				757.4	16.2	ENE	1	S°	
	Roma	757.0	+0.5	15.0		0	S°				758.6	16.2	ENE	0	S°	
	Cagliari	761.2		14.0	NW	2	e.d.				761.2	12.8	WNW	6	e.d.	
	Palermo	761.3	+0.2	16.0	ENE	1	e.d.				762.6	16.1	WSW	1	e.d.	
Portugal	Porto	762.9	-0.1	13.	NNE	4	A°	M. U. gpa	23	11	766.1	12.8	NNE	1	S°	
	Lisboa															
	Lagos															
	Horta	759.0	-0.2	16.9	WSW	1	emb.	Ric ^o	2	17	14	762.2	14.2	NNE	4	emb.
	Angra															
Punta Delgada																
Funchal	761.1	+0.1	15.9	S	3	emb.	M. U.	26	15	767.4	18.0	S	3	emb.		
Marruecos y Argelia	Tanger															
	Casablanca															
	Nemours	764.9	+0.6	11.4	SW	2	A°		29	9	762.5	21.2	NW	1	S°	
	Argel	761.5		22.0	Cal.	0	e.d.	Blana	26	16	764.4	18.2	NW	6	e.d.	
	Cap de Garde	763.4		19.2	SW	1	emb.	M. U. gpa	22	14	764.8	17.0	NW	2	e.d.	
	Tunex Biskra	764.6		16.7	SE	1	A°		28	14	766.0	23.5	SE	1	S°	
Oran	761.8		13.2	N	2	A°	Blana	20	12	765.0	19.0	N	2	S°		

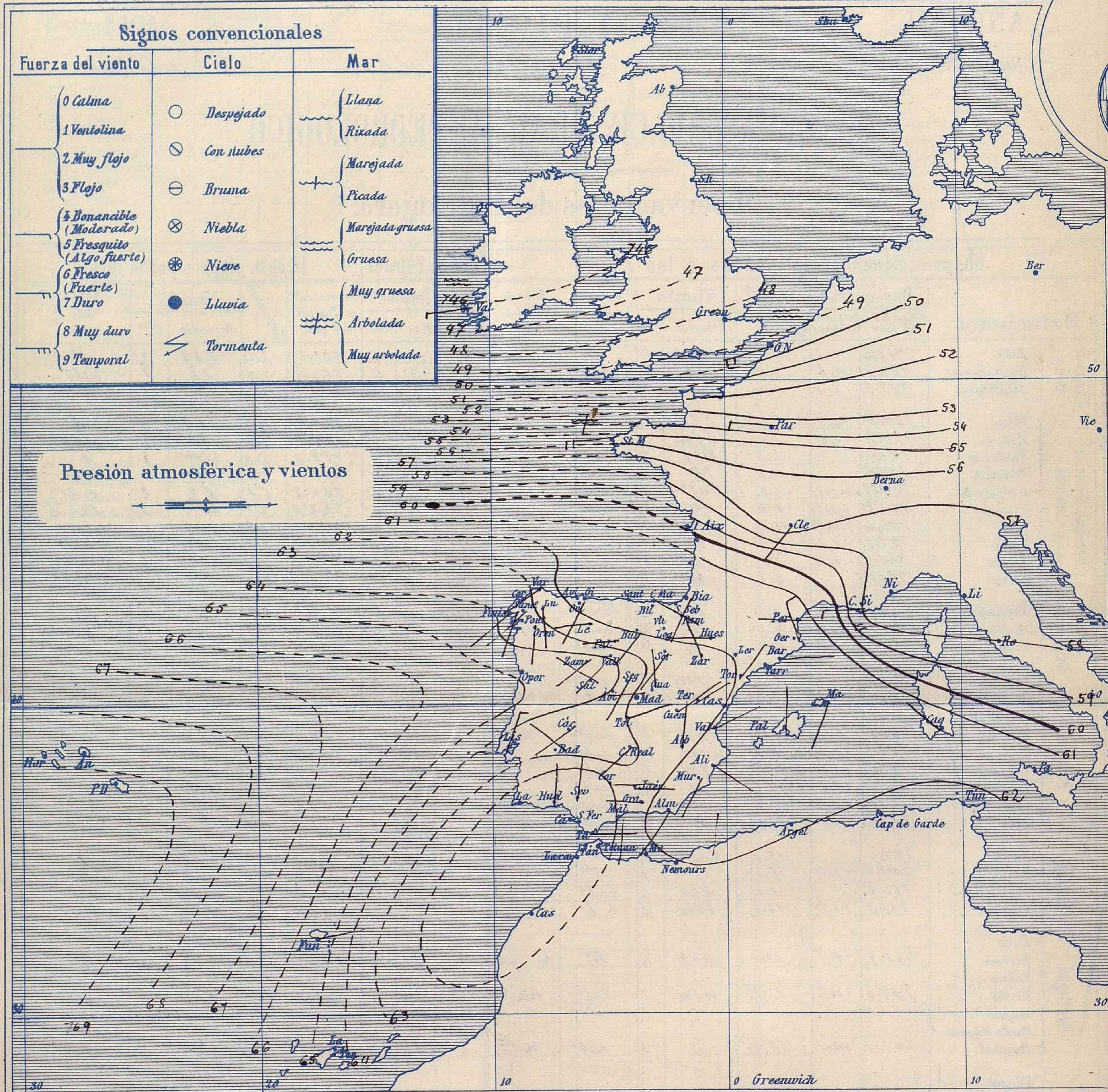
Radiogramas de la Torre Eiffel

Copenhague	= 744.5	= N	= 8	= emb.	
Cherbourg	= 755.2	= WNW	= 4	= e.emb.	= M. U.
Marsella	= 759.9	= WNW	= 4	= S°	= M. U.
Helders	= 745.5	= W	= 3	= emb.	= Ric ^o
Hokkaido	= 746.4	= ESE	= 6	= emb.	
Praga	= 753.4	= WNW	= 2	= emb.	
Orléans	= 757.8	= N	= 0	= e.emb.	

Observados a las 7 hora de hoy.

Precios de suscripción
 Un año...18...pesetas. Un semestre...9...pesetas.
 Administrador { Habilitado del material de la Dirección general del Instituto Geográfico y Estadístico. Madrid

Dirección: Adresse: Address:
 Señor
 Jefe del Observatorio Central Meteorológico
 Parque del Retiro
 Madrid. (ESPAÑA)
 Apartado n.º 285.



Estado general

El centro principal borrascoso se halla al N. W. de las Islas Británicas y sobre la península Ibérica se están formando varios núcleos de perturbación atmosférica, poco definidos hasta ahora. El tiempo es algo lluvioso en Galicia, pero se mantiene bueno por el resto de España con cielo generalmente poco nuboso, vientos flojos de dirección variable y temperatura en aumento: la máxima de ayer fue de 31 grados en Huelva y la mínima de hoy ha sido de 4 grados en Teruel.

Las presiones más elevadas residen sobre las Azores.

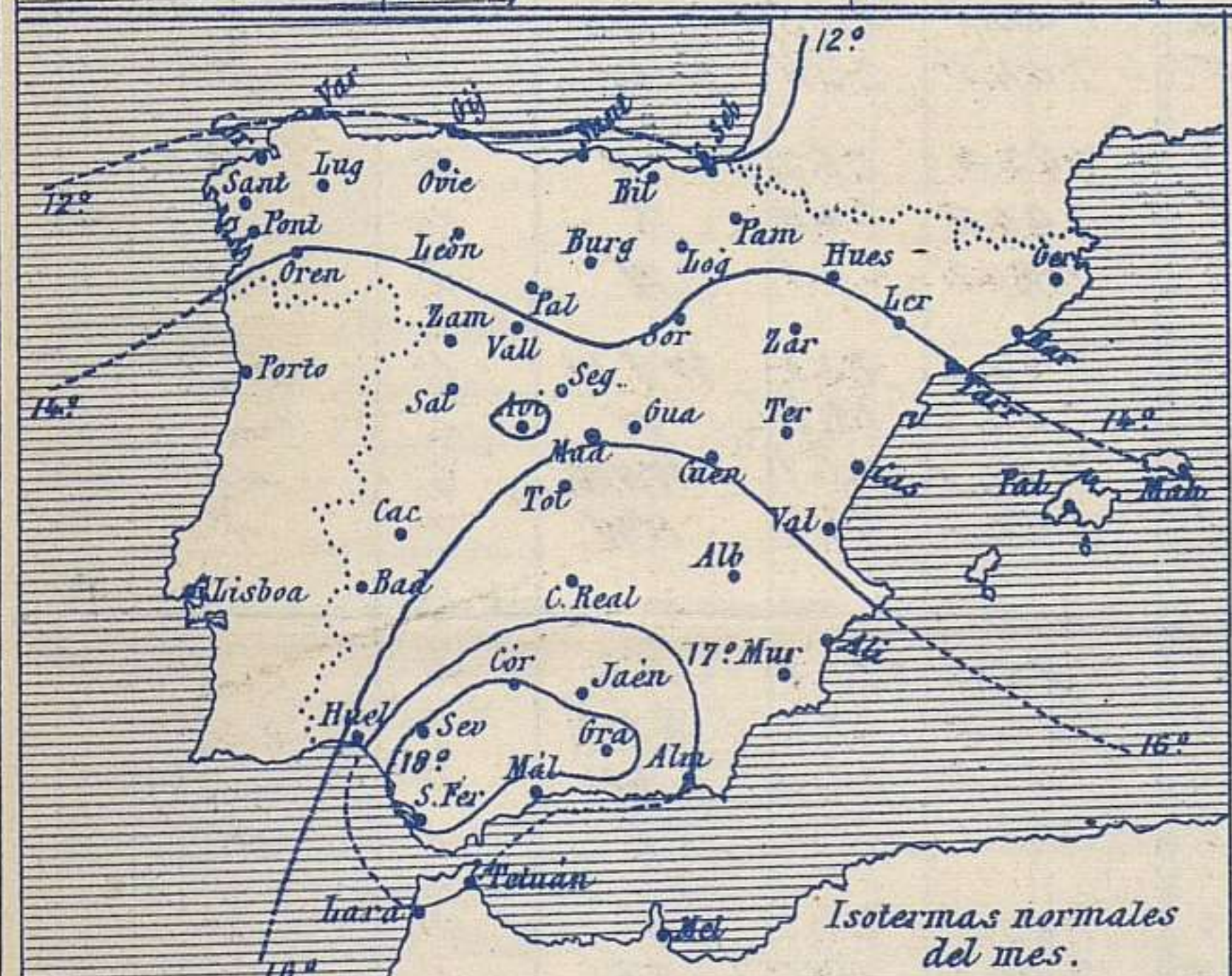
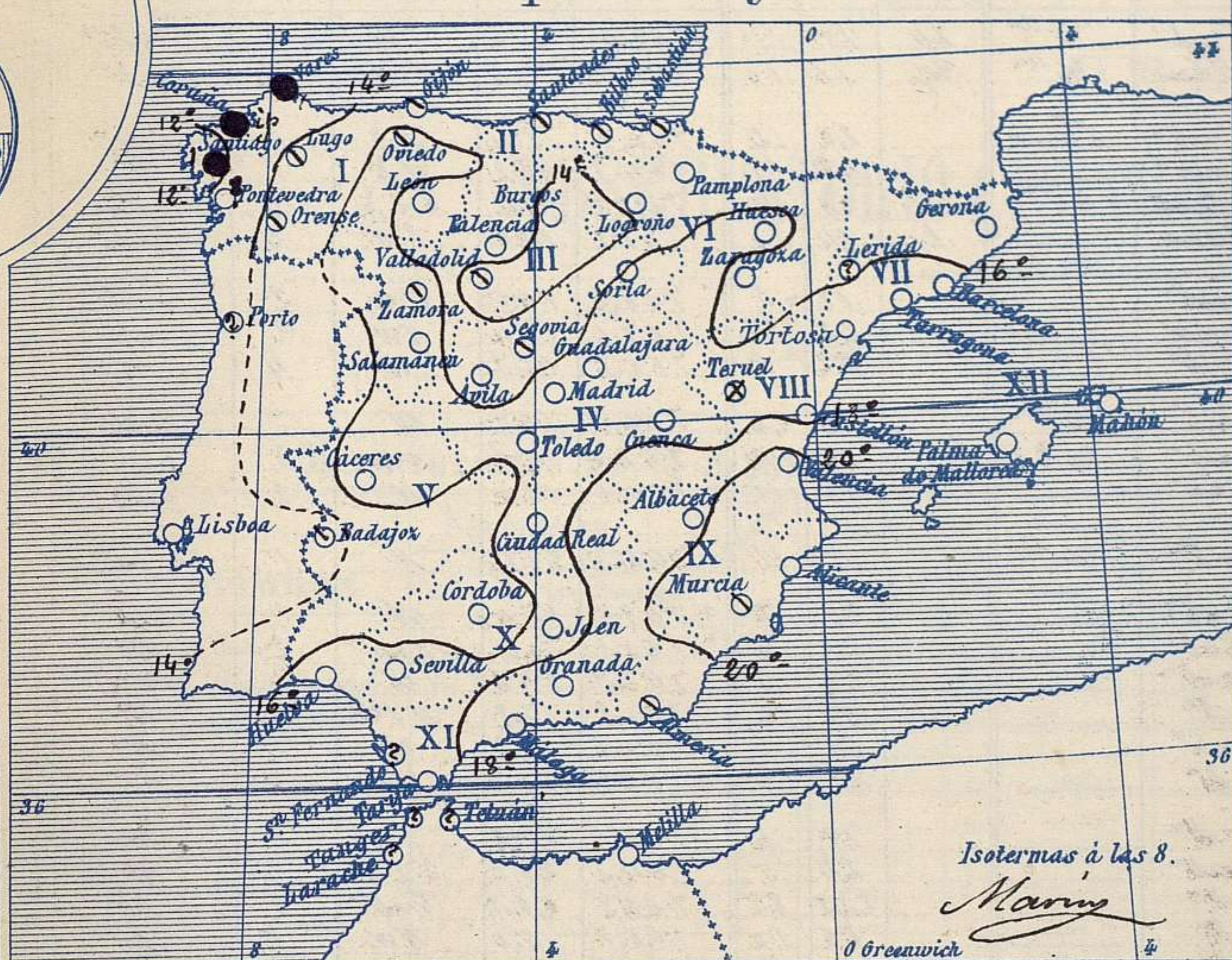
Laura

El Director general: Martin Sánchez

El Ingeniero Geógrafo Jefe del Observatorio. J. Galbis



Temperaturas y Lluvias



Los números colocados al lado de ● designan m/m de lluvia recogida.

Tiempo probable

EN LAS REGIONES

- I } Vientos moderados y algo fuertes de la región del Oeste y tiempo lluvioso. Marejada.
- II }
- III }
- IV } Vientos flojos y moderados de dirección variable y tendencia a empeorar.
- V }
- VI }
- VII } Vientos flojos y moderados de dirección variable y tiempo incierto.
- VIII }
- IX }
- X } Vientos flojos y moderados de dirección variable y tendencia tormentosa.
- XI }
- XII } Vientos flojos y moderados de dirección variable y tiempo incierto.

Telegrama para las Comandancias de Marina depositado a las.....h.....m

Observaciones de Madrid entre 12^h del día 6 y 12^h del día 7

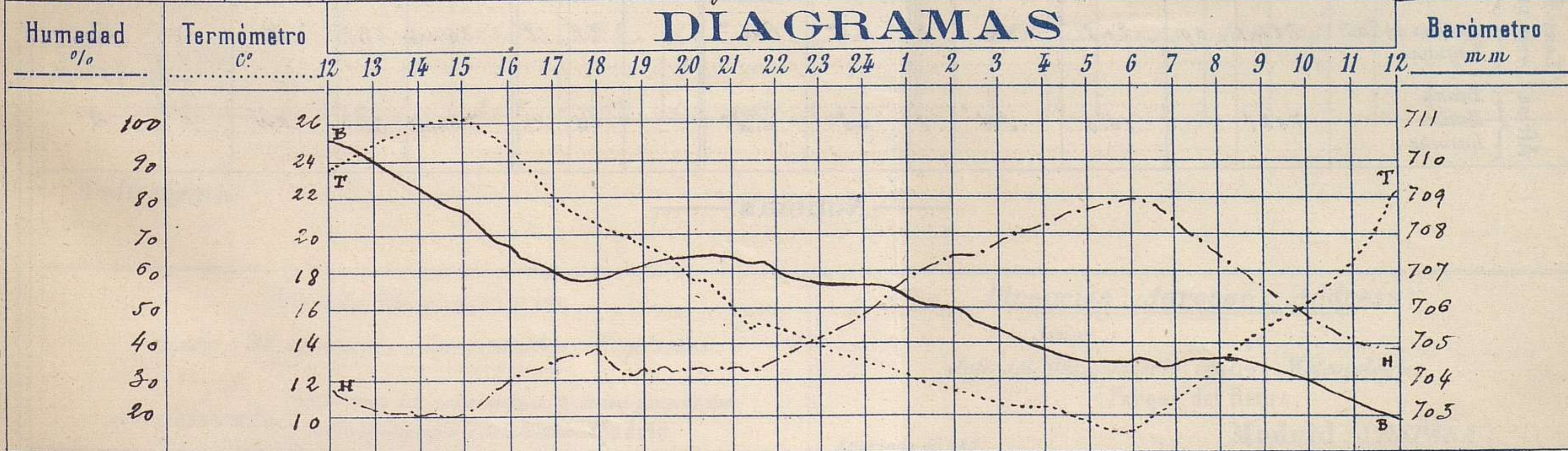
PARQUE DEL RETIRO (Altitud 667 m^s)

Observaciones aerológicas

Hora 11^h 9^m

Hora	Barómetro m m	Termómetro C°	Humedad %	Viento		Lluvia o Nieve	Estado del Cielo	Notas	Observaciones aerológicas					
				Dirección	F ^o ó s				Alturas	Dirección del viento	Fuerza 0 ó 9			
12	71.0.05	23.3	27	W	0		Desp.º	Temp. max. a la sombra 25.3	50	S.W.	1	1200	W.N.W	6
16	72.7.76	24.7	31	Calma	0		Id.	Id. min. id. 2.5	100	S.W.	1	1500	W.N.W	7
20	70.7.48	18.5	34	N.W	0		Id.	Horas de Sol. despejado en	200	S.W.	0	1600	W	5
24	70.6.70	13.0	50	W	1		Id.	el día de ayer. 10.55 m	250	W	0	1800	W	7
4	70.4.80	19.0	72	W.S.W	0		Id.		350	N.W	1	2300	W	8
8	70.4.72	13.1	66	Calma	0		Id.		500	W.S.W	1	2400	W	7
12	70.2.97	22.2	38	W.S.W	1		Ci. n. l. y Ci. W		850	W	3	2800	W	8
									1000	W.N.W	5			

DIAGRAMAS



Observaciones de España

Observaciones de la mañana á 8 horas										Id. en las 24 horas		Id. de la vispera á 16 horas				
Estaciones	Barómetro		Temperatura	Viento		Estado del cielo	Estado del mar	Lluvia ó nieve	Temp. extr. ^{as}		Barom. á 0° y al nivel del mar	Temperatura	Viento		Estado del cielo	
	a 0° y al nivel del mar	Variación en 3 horas		Dirección	F ^{za}				Max. ^a	Min. ^a			Dirección	Fuerza		
Región del N.W. I.	La Coruña	763.2	-2.0	13.0	S.W.	3	ub.	N. de N.	15	11	769.0	11.6	S.W.	3	ub.	
	Vares	760.0	-1.0	10.8	S.W.	4	buena	N. de N.	10	10	765.4	12.6	S.W.	4	ub.	
	Avilés															
	Gijón	760.9	-0.6	14.8	S.W.	0	ub.	Llana	20	12	769.7	15.4	N.E.	1	e. d.	
	Oviedo	759.9		12.4	S.W.	0	ub.		22	11	764.7	18.3	N.E.	1	g.	
	Finisterre	762.6		12.8	S.W.	4	buena	N. de N.	26	14	767.5	16.4	S.E.	4	ubla.	
	Santiago	769.4	-1.5	10.0	S.N.	3	buena		1	14	10	762.3	13.0	S.W.	2	ub.
	Pontevedra															
	Lugo	762.6		11.0	S.	2	ub.		19	13	766.6	16.5	S.W.	2	ubla.	
Región Cantábrica II	Orense	754.3	-2.0	14.0	S.	2	e. ub.		22	10	767.4	17.4	N.W.	2	ub.	
	León	762.1		10.0	N.	2	e. d.		22	5	765.2	12.7	N.	4	N.	
	Santander	759.5	-0.3	15.4			ub.	N. de N.	18	12	764.9	16.7	N.	2	e. d.	
	Punta Galea	759.6	-0.1	14.4	S.E.	2	ub.	N. de N.	16	12	764.8	15.0	S.W.	2	ub.	
Región Duero III	Bilbao	761.4	+0.6	14.4	S.E.	1	ub.		18	11	766.6	15.0	N.	1	ub.	
	Cabo Machichaco															
	San Sebastián	761.1	0.0	16.6	N.	3	ub.	N. de N.	18	11	766.2	17.4	N.	1	e. ub.	
	Zamora	764.2	+1.5	14.1	S.W.	0	ub.		21	7	769.7	18.0	N.	1	ub.	
	Palencia	762.1	-0.7	10.4	N.	2	cal.		21	9	763.3	20.5	S.W.	2	g.	
Región Central IV	Burgos	762.4	0.0	9.0	S.W.	2	e. d.		20	6	762.9	19.6	N.	1	ub.	
	Soria	761.9	+0.1	11.2	S.W.	2	g.		17	7	764.8	17.8	N.W.	3	g.	
	Valladolid	764.2	0.0	8.6	S.W.	2	ub.		17	2	764.5	12.2	N.	2	g.	
	Salamanca	763.7	+0.4	11.8	N.W.	1	g.		21	8	766.2	20.2	N.W.	2	g.	
	Ávila	763.1		9.2	S.	0	e. d.		19	6	764.4	18.2	N.W.	4	g.	
Región Extrem.ª	Segovia	762.5	-1.2	9.1	S.W.	0	ub.		22	5	764.3	20.0	S.W.	2	g.	
	Madrid	762.4	0.0	12.2	cal.	0	g.		25	8.5	763.2	24.7	cal.	2	g.	
	Toledo	762.1	-0.5	12.4	S.E.	0	g.		26	10	763.3	15.0	N.W.	2	g.	
	Guadalajara	761.5	-0.2	12.8	S.E.	0	g.		26	7	762.1	24.6	N.	3	g.	
	Cuenca	763.4	-1.2	12.2	S.E.	0	g.		22	5	764.5	22.1	N.	1	g.	
Región Alto Ebro VI	Cáceres	767.4		14.2	S.W.	1	g.		27	4	763.4	25.4	N.	0	g.	
	Badajoz	763.2	0.0	11.8	S.W.	1	ub.		27	9	766.5	26.0	S.	1	g.	
	Ciudad Real	766.6		14.3	S.W.	1	g.		27	8	766.5	26.1	N.	3	g.	
Región Cataluña VII	Logroño	761.6		12.0	N.	0	g.		24	10	764.0	23.0	N.W.	1	e. d.	
	Pamplona	760.4	0.0	12.0	S.	0	e. d.		19	7	764.4	15.8	N.	2	ub.	
	Huesca	760.5	-1.6	14.6	N.	0	e. d.		23	9.0	764.6	21.1	N.W.	6	ub.	
	Zaragoza	762.0	0.0	14.0	N.W.	1	g.		20	8	763.6	22.2	N.W.	1	g.	
Región Levante VIII	Lérida	763.5	0.0	13.6	N.W.	5	g.		21	5	765.5	22.8	N.E.	1	e. d.	
	Gerona	761.0		16.1	S.	2	g.		20	12	762.8	27.1	S.E.	3	e. d.	
	Barcelona	761.1		16.4	N.E.	1	g.	Llana	21	12	763.2	24.0	N.	3	ub.	
	Tarragona	760.8		16.3	N.N.E.	0	g.		26	9	762.1	25.4	S.	1	g.	
Región del SE IX	Tortosa															
	Teruel	764.2		10.1	S.E.	0	ubla.		23	4	762.1	22.3	N.	3	g.	
	Castellón	758.2	-0.2	17.1	S.	0	g.	Llana	27	15	761.3	19.6	S.E.	1	g.	
Región del X del SE IX	Valencia	760.5		20.8	N.E.	0	g.		27	15	762.5	17.8	S.E.	0	g.	
	Albacete	767.0	-0.5	16.2	N.	0	e. d.		27	8	762.1	25.9	N.	2	g.	
	Alicante	767.2	-0.2	31.6	S.E.	0	g.		27	14	763.7	21.0	S.E.	1	ub.	
Región del Sur XI	Murcia	760.6		20.8	S.W.	1	ub.		22	14	762.9	18.8	S.W.	4	g.	
	Sevilla	761.8		16.0	N.	3	g.		29	11	764.7	23.4	S.W.	3	g.	
	Córdoba	761.2	-1.2	23.6	S.	1	e. d.		29	10	764.5	21.8	N.W.	2	e. d.	
	Jaén	762.0		20.2	S.	6	g.		27	16	765.9	26.2	S.E.	0	g.	
Región de las Islas XII	Granada	763.3	-0.4	15.0	N.	0	g.		27	10	766.4	26.6	N.	2	g.	
	Huelva	765.8		16.8	N.	5	g.	Llana	31	11	764.4	26.3	S.N.	2	g.	
	San Fernando	762.1	-0.5	16.1	S.	1	g.	N. de N.	25	12	764.5	20.6	S.W.	1	g.	
	Tarifa	761.1	+0.1	17.0	S.	2	g.	Llana	19	15	764.2	19.3	S.	5	g.	
	Málaga	761.7		13.0	S.	0	g.	Llana	22	13	766.4	20.1	S.	1	g.	
Región Baleares XIII	Almería	761.1		17.0	S.W.	0	ub.		23	14	765.1	18.1	S.N.	1	g.	
	Palma	762.0	-1.6	16.8	N.	1	g.	N. de N.	24	13	765.2	21.4	S.W.	4	ub.	
Región Canarias XIV	Mahón	761.1	-0.7	18.8	S.W.	4	g.		24	13	763.9	21.8	N.W.	2	ub.	
	Sa Cruz de Ten.ª	764.4	0.0	20.8	S.W.	2	ub.	N. de N.	28	18	764.4	28.9	S.	2	ub.	
Región África XV	Laguna															
	Tetuan	763.1		16.0	S.W.	1	ub.	e. d.	23	13	764.8	21.0	N.W.	1	g.	
	Melilla															
	Larache															

— Noticias —