

DIRECCIÓN GENERAL DEL INSTITUTO GEOGRÁFICO Y ESTADÍSTICO

AÑO XXII

BOLETÍN

1914

Núm. 25

DEL

de Febrero

OBSERVATORIO CENTRAL METEOROLÓGICO

Observaciones del Extranjero

Observaciones de la mañana a las 7 ^h										Id. en las 24 horas		Id. de la vispera por la tarde				
Estaciones	Barómetro		Temperatura	Viento		Estado del cielo	Estado del mar	Lluvia ó nieve	Temp. extr. ^{as}		Barom. a 0° y al nivel del mar	Temperatura	Viento		Estado del cielo	
	a 0° al nivel del mar	Variación en 3 horas		Dirección	F ^{xa}				Max. ^a	Min. ^a			Dirección	F ^{xa}		
Escandinavia	Bodo	754.6	0.1	-2.0	N.W.	2	e. nub.	M ^o	Sup.	-2	-6	752.0	-2.4	S	4	e. nub.
	Gristiansund	756.8		4.6	W	0	e. nub.	M ^o q ^{ra}		5	2	756.6	4.6	N	4	e. nub.
	Shudesnoes	757.9	-0.2	7.8	S	8	e. nub.	M ^o q ^{ra}		2	3	766.3	2.7	e. nub.	0	e. nub.
Europa Oriental y Central	Riga	756.0	1.1	1.7	W	0	e. d.					756.4	5.0	N.W.	3	e. nub.
	Moscou	752.5	0.8	3.4	W	1	e. nub.					752.9	3.4	S.W.	1	e. nub.
	Nicolaiew	766.9	0.7	1.3	e. nub.	0	e. nub.					762.0	0.1	S.W.	0	e. nub.
	Feldkirch	766.2	0.9	11.4	e. nub.	0	e. d.					769.0	0.1	S.W.	0	e. nub.
	Czernowitz	770.7	0.6	0.4	N.W.	2	S			1.0	-1	769.4	2.4	e. nub.	0	S
	Cracovia	770.9	0.4	-3.6	W	2	e. nub.			6	-4	770.0	-0.9	S.W.	2	S
	Pola	770.4	-0.2	3.0	N.W.	1	S			1.0	0.0	776.3	3.0	e. nub.	0	S
	Viena	775.9	0.5	7.2	e. nub.	0	e. nub.			7	9	776.4	6.8	e. nub.	0	e. nub.
	Berlin	770.2	0.3	1.3	S.W.	0	e. nub.			9	0	767.8	6.0	S	2	e. d.
Berna	773.1	0.0	-11.1	W	0	Bruma					772.6	-0.7	S.W.	0	e. nub.	
Islas Británicas	Stornoway	752.2	0.5	6.1	S.W.	3	e. nub.	M ^o	0.7	12.8	5.6	752.7	11.4	S.W.	2	e. nub.
	Shields	751.1	1.5	3.9	S.W.	6	e. nub.	M ^o q ^{ra}	1.0	10.6	0.6	751.1	7.2	S	5	e. nub.
	Valentia	752.4	0.5	10.6	S	5	e. nub.	M ^o q ^{ra}	2.8	12.2	10.0	752.4	11.7	S	0	Bruma
Francia	Gris Nez	766.5		5.2	S	5	e. d.	S		8	-3	766.7	7.2	S	5	e. d.
	St. Mathieu	766.9	0.2	8.5	S.E.	4	Bruma	M ^o q ^{ra}		12	8	762.7	9.0	S.E.	3	Bruma
	Isla de Aix	767.6	0.3	4.3	S.E.	4	S	M ^o q ^{ra}		12	3	766.6	8.8	S.E.	3	e. d.
	Biarritz	767.4	0.1	10.2	S	3	e. d.	M ^o q ^{ra}		16	10	766.6	13.6	S	3	e. d.
	Paris	769.2	0.4	-2.1	S.E.	2	S			10.8	-2.1	768.4	5.2	S.W.	1	S
	Clermont	761.0	0.2	-9.2	e. nub.	0	S			14.5	2.1	762.1	8.3	S.W.	4	S
	Perpiñan	770.0	0.1		W	1	S			14.5	0.5	769.4	8.0	S	1	S
	Cabo Sicié	771.1	0.2	2.4	S.E.	1	e. nub.	M ^o q ^{ra}		11	5	770.9	6.8	W	1	e. nub.
	Niza	772.2	0.4	2.7	e. nub.	0	S			13	4	772.0	6.0	e. nub.	0	S
Italia	Liorna	771.6	0.0	3.0	S.E.	1	S					771.6	7.0	S.E.	1	S
	Roma	771.7	0.0	0.0	W	1	S					771.2	0.0	N.W.	0	S
	Cagliari			4.8	S	3	e. nub.					771.6	15.2	S.E.	3	S
	Palermo	771.2	-0.5	6.0	N.W.	0	S					771.7	7.1		0	S
Portugal	Porto															
	Lisboa	766.4	0.0	0.2	N.W.	4	e. nub.	Bruma		15	8	763.8	8.9	S	2	e. nub.
	Lagos	766.6	0.5	13.0	S	2	e. d.	M ^o q ^{ra}		15	10	763.5	13.4	S.E.	3	e. nub.
	Horta	757.2	1.3	11.2	N.W.	3	e. nub.	M ^o	7	16	10	755.3	13.0	S.W.	4	e. nub.
	Angra															
	Punta Delgada	754.2	0.5	12.9	W	5	e. nub.	M ^o q ^{ra}		16	12	756.7	17.0	W	5	e. d.
Funchal	763.7	0.3	15.0	W	1	e. nub.	M ^o q ^{ra}		20	12	763.4	15.0	W	1	e. nub.	
Marruecos y Argelia	Tanger															
	Casablanca															
	Nemours															
	Argel															
	Cap de Garde															
Túnex	764.9		1.4	S.W.	1	e. nub.	Bruma		20	10	763.1	17.2	S.W.	1	e. nub.	

Radiogramas

Precios de suscripción

Un año...18...pesetas. Un semestre...9...pesetas.

Administrador { Habilitado del material de la Dirección general del Instituto Geográfico y Estadístico. Madrid

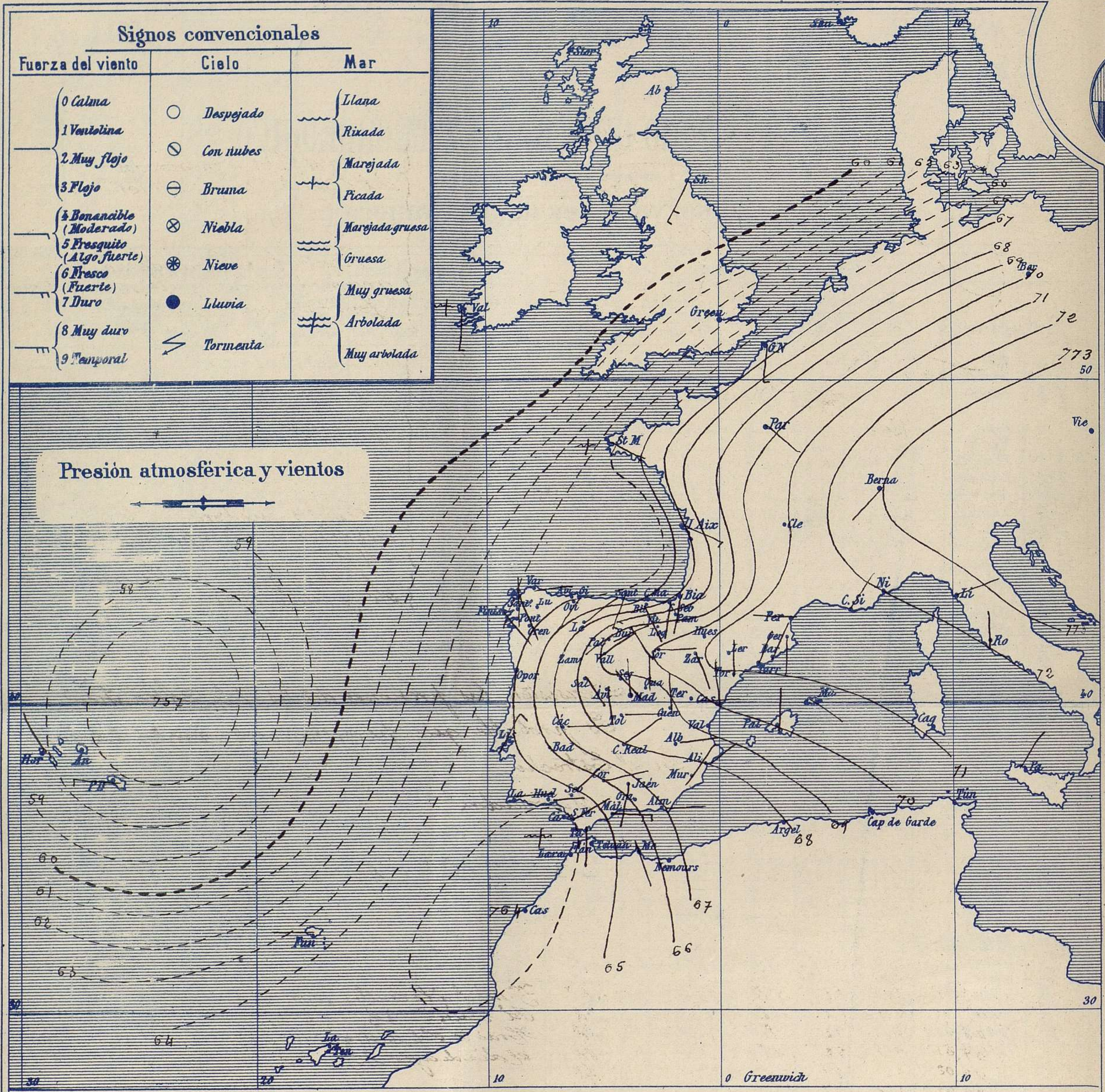
Dirección : Adresse : Address :

Señor
Jefe del Observatorio Central Meteorológico

Parque del Retiro

Madrid. (ESPAÑA)

Apartado n.º 285.



Presión atmosférica y vientos

Estado general

La distribución de las presiones es hoy semejante a la de ayer. Persiste la depresión barométrica del Atlántico, con varios núcleos, en las Azores, Occidente de Irlanda y Golfo de Vizcaya y proximidades de las costas Occidentales de Marruecos, y las presiones altas persisten sobre la parte continental de Europa. El tiempo solamente es lluvioso para Andalucía, pero el cielo de toda España se halla con muchas nubes. Los vientos dominantes son los del Este y la temperatura se mantiene generalmente suave: la máxima de ayer fue de 20 grados en Pontevedra y la mínima de hoy ha sido de 2 grados bajo cero en León y Gerona.

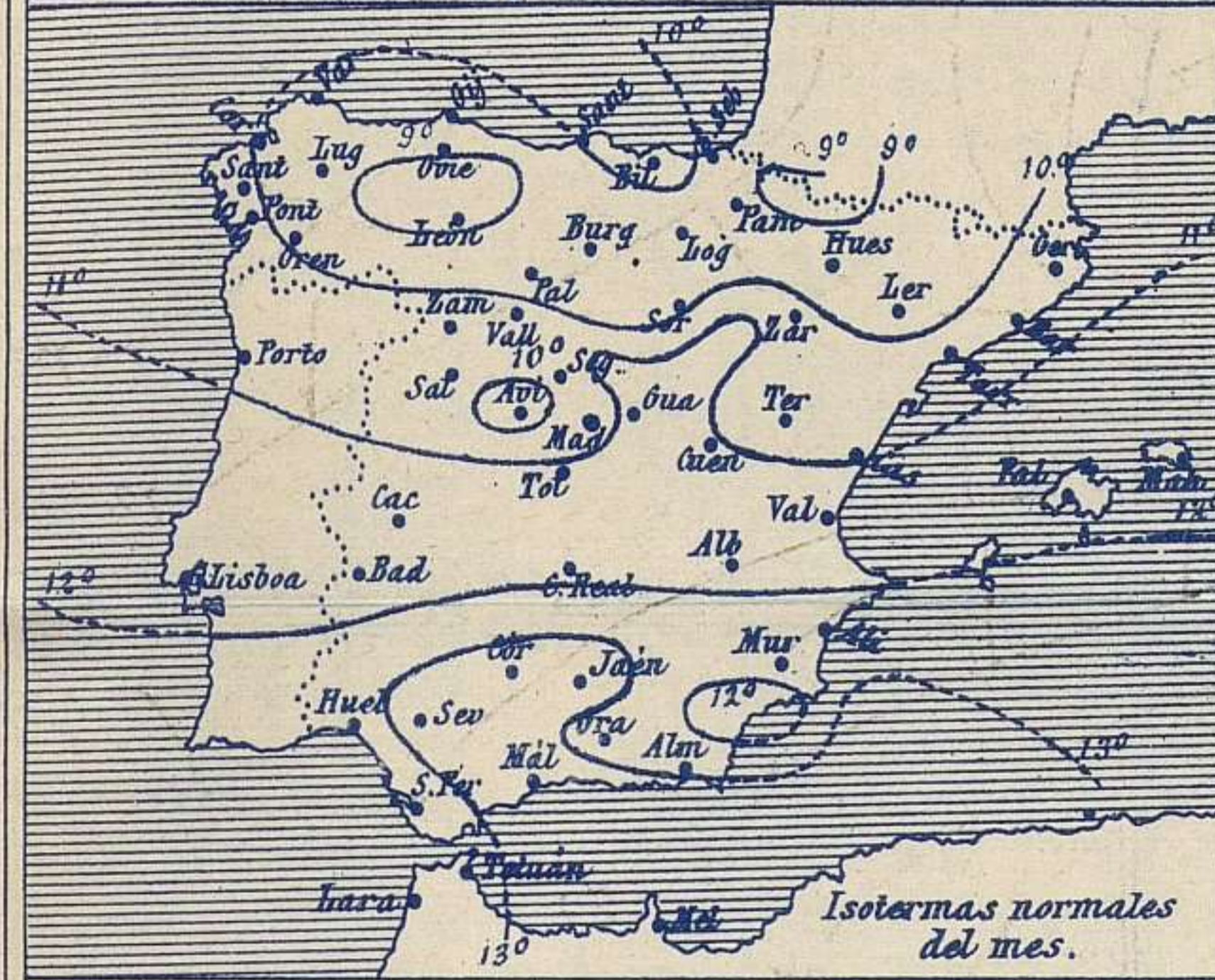
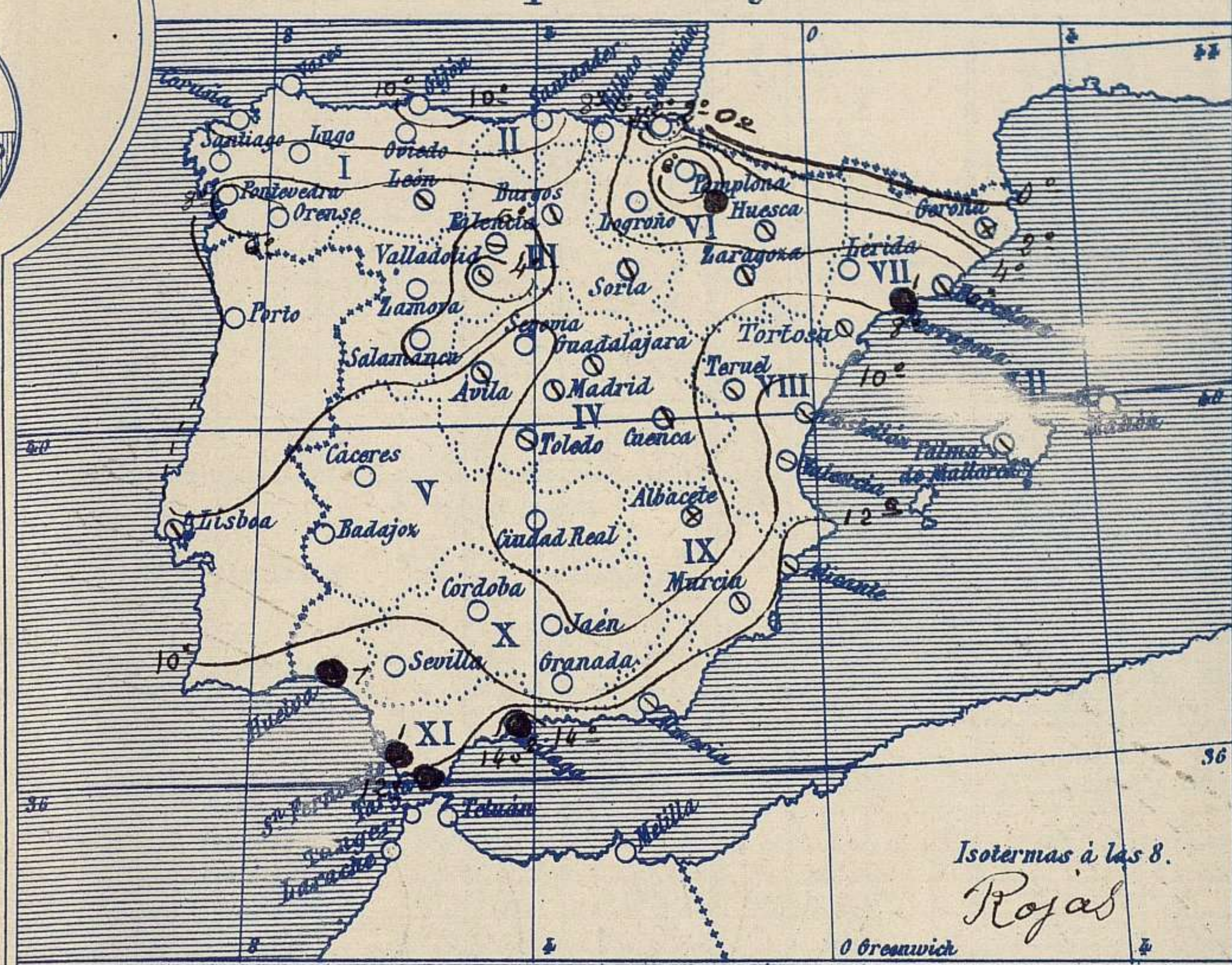
Jacinto

El Director general: Martin Sánchez

El Ingeniero Geógrafo Jefe del Observatorio. J. Galbis



Temperaturas y Lluvias



Los números colocados al lado de ● designan m/m de Uuvia recogida.

Tiempo probable

EN LAS REGIONES

- I } Vientos flojos y moderados de la región del Este y tiempo incierto
- II }
- III } Vientos flojos o moderados de la región del Este y tiempo de cielo generalmente nuboso.
- IV }
- V }
- VI }
- VII } Vientos flojos de la región del Este y tiempo bueno.
- VIII }
- IX }
- X } Vientos moderados de la región del Este y tiempo algo lluvioso
- XI } Mar
- XII } Vientos flojos de dirección variable y buen tiempo.

Telegrama para las Comandancias de Marina depositado a las 12 h. 45 m

Persisten las presiones débiles del Atlántico.
Es probable que persistan los vientos del Este en el Estrecho.
Marejada.

Observaciones de Madrid entre 12^h del día 3 y 12^h del día 4

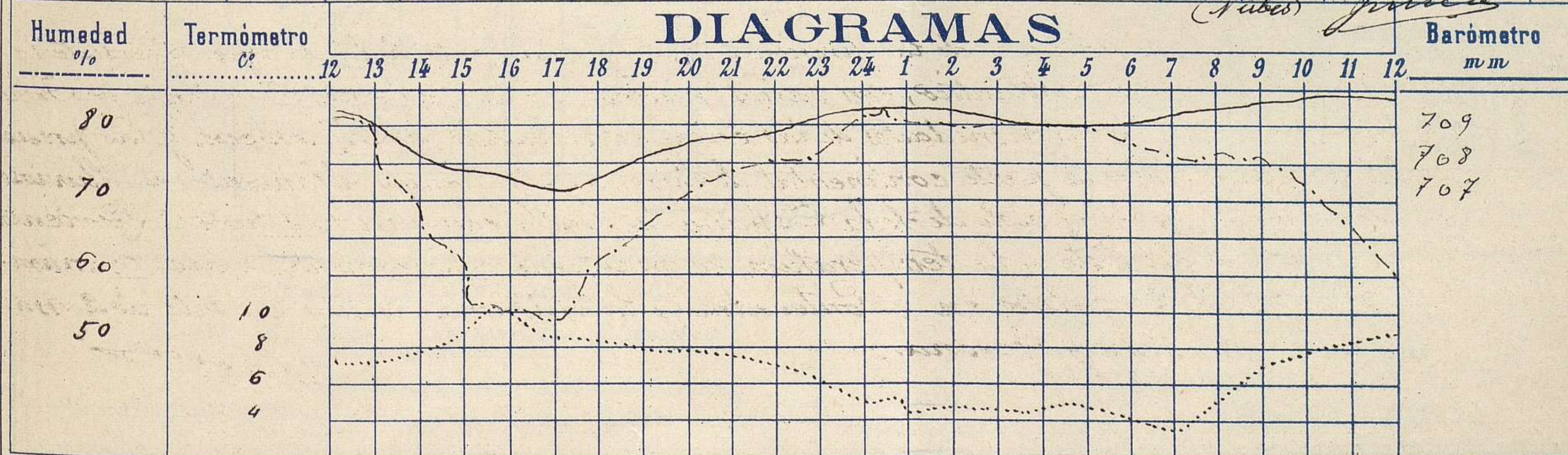
PARQUE DEL RETIRO (Altitud 667 m^s)

Observaciones aerológicas

Hora 11^h

Hora	Barómetro m m	Termómetro C°	Humedad o/o	Viento		Lluvia o Nieve	Estado del Cielo	Notas	Observaciones aerológicas		
				Dirección	F ^{ve} 0 a 9				Alturas	Dirección del viento	Fuerza 0 a 9
12	709.67	7.2	82	N.E.	2		Cub.	7 ^o máx. a la sombra 10.4	50	E	3
16	707.62	10.0	85	S.E.	4		Fd	Td. mín. a las 3.6	100	E	3
20	708.88	2.8	72	E	4		Fd	Horas de Td. despejada en	250	E	4
24	709.51	5.2	82	N.E.	1		Fd	el día de ayer 2 h. 45 m	400	S.E.	3
4	709.02	4.7	81	S.E.	2		Fd		600	S.E.	4
8	709.97	5.0	77	N.W.	2		Fd		1000	S.E.	8
12	709.27	8.2	90	E.S.E.	2		Fd		1500	Fd	6
									2000	Fd	4

DIAGRAMAS



Observaciones de España

Observaciones de la mañana á 8 horas								Id. en las 24 horas			Id. de la vispera á 16 horas					
Estaciones	Barómetro		Temperatura	Viento		Estado del cielo	Estado del mar	Lluvia ó nieve	Temp. extr. ^{as}		Barom. á 0° y al nivel del mar	Temperatura	Viento		Estado del cielo	
	á 0° y al nivel del mar	Variación en 3 horas		Dirección	F ^{ra}				Max. ^a	Min. ^a			Dirección	Fuerza		
Región del N.W. I.	La Coruña	763.9	0.0	10.4	S.S.E.	3	N ^o	M ^o	18	6	761.9	13.0	S.S.E.	1	c. d. ^o	
	Vares	763.5	0.2	9.0	E	2	N ^o	M ^o	12	8	762.6	13.6	cal.	1	N ^o	
	Avilés															
	Gijón	765.2	0.6	8.8	S.W.	2	N ^o	cal. ^a	17	8	763.6	16.6	S.	0	N ^o	
	Oviedo	764.9		10.2	S.W.	1	c. d. ^o		16	8	763.7	13.4	S.W.	2	c. d. ^o	
	Finisterre	762.3	0.9	11.8	S.E.	3	N ^o	M ^o	16	13	763.0		S.E.			
	Santiago	765.5	1.1	7.5	N.	2	N ^o	M ^o	17	7						
	Pontevedra	764.8	0.1	4.6	N.	2	N ^o		20	4	763.9	14.2	S.E.	2	ub. ^o	
	Lugo										763.2	17.8	ub.	1	c. cub. ^o	
Orense	765.3	0.2	5.2	S.S.E.	0	N ^o		16	2	762.0	10.5	S.	1	N ^o		
León	767.7		3.2	N.E.	0	cub. ^o		8	2	767.3	2.3	S.	1	c. d. ^o		
Región Cantábrica II	Santander	764.0	0.2	11.6	S.S.W.	6		M ^o	16	11	767.8	15.5	S.	6	c. d. ^o	
	Punta Galea	764.6		9.9	S.	6	c. d. ^o	M ^o	15	8	773.2	14.1	S.	6	c. cub. ^o	
	Bilbao	768.2	0.0	7.2	S.E.	3	N ^o		16	7	765.2	15.0	S.E.	4	N ^o	
	Cabo Machichaco															
	San Sebastián	767.5	0.3	0.0	S.	5	c. d. ^o	cal. ^a	15	10	767.9		S.	5	c. d. ^o	
Región del Duero III	Zamora	762.3	1.5	2.4	E.S.	2	c. d. ^o		15		769.1	7.5	N.E.	1	ub. ^o	
	Palencia	770.0	0.3	1.6	E.N.E.	0			12	0	765.5	11.0	E.N.E.	1	c. d. ^o	
	Burgos	761.6		3.0	S.E.	0	c. cub. ^o		10	1	764.4	9.0	N.E.	1	c. cub. ^o	
	Soria	770.1	0.5	2.0	E.	1	ub. ^o		9	2	767.9	6.8	E.	0	ub. ^o	
	Valladolid	770.3		0.0	S.E.	2	ub. ^o		13	1	762.2	11.4	N.E.	0	N ^o	
	Salamanca	766.2	0.0	1.2	S.E.	1	N ^o		13	0	764.8	12.2	S.E.	1	c. d. ^o	
Región Central IV	Ávila	767.8	0.0	2.0	S.S.E.	3	ub. ^o		7	2	769.2		S.E.	3	c. d. ^o	
	Segovia	767.7	0.3	3.9	N.E.	4	c. cub. ^o		10	1	764.8	7.2	S.	3	ub. ^o	
	Madrid	767.9	0.9	5.0	N.N.W.	1	ub. ^o		10.4	2.6	766.3	1.0	S.E.	4	c. cub. ^o	
	Toledo	762.8	0.5	4.2	E.	3	ub. ^o		14	3	764.7	12.0	N.E.	5	ub. ^o	
	Guadalajara	769.2	0.8	2.6	N.	0	ub. ^o		10	1	766.1	10.0	S.E.	3	ub. ^o	
	Cuenca	768.6	0.1	2.0	N.N.W.	1	ub. ^o		8	3	768.0	8.2	S.	2	ub. ^o	
Extrem. Mancha V	Cáceres	766.8		6.2	E.	4	c. d. ^o		12	4	763.0	11.2	S.P.E.	2	c. cub. ^o	
	Badajoz															
	Ciudad Real	769.3	0.4	3.6	S.E.	4	c. d. ^o		14	1	764.8	12.9	E.	4	ub. ^o	
Alto Ebro VI	Logroño	761.4		2.4	E.	0	N ^o		12	1	767.4	16.0	E.	4	c. d. ^o	
	Pamplona	766.8		6.2	S.E.	1	N ^o		12	5	767.4	10.0	S.E.	4	c. d. ^o	
	Huesca	773.4		2.2	N.N.W.	0	ub. ^o		12.0	0.5	769.6	9.4	E.	2	ub. ^o	
	Zaragoza	771.2	0.0	1.2	S.E.	1	c. cub. ^o		14	5	769.1	13.4	S.E.	1	c. cub. ^o	
Cataluña VII	Lérida	773.3		0.4	S.	0	ub. ^o		11	2	773.0	0.6	S.W.	2	N ^o	
	Gerona															
	Barcelona	770.7		10.1	N.N.E.	1	c. cub. ^o	M ^o	14	8	768.8	17.7	E.S.E.	1	c. d. ^o	
	Tarragona	770.7		8.7	N.N.E.	2	c. cub. ^o	Riz. ^a	1	13	771.0	10.4	E.	2	c. cub. ^o	
Tortosa	771.0	0.8	6.7	N.N.W.	1	ub. ^o		15	5	770.0	12.4	S.E.	2	c. d. ^o		
Llevante VIII	Teruel	769.7	0.5	7.1	E.	2	ub. ^o		15	7	767.5	2.6	E.	6	ub. ^o	
	Castellón	767.2		11.7	N.W.	0	ub. ^o		12	8	767.4	10.6	N.N.W.	0	ub. ^o	
	Valencia	769.3		10.2	N.N.	2	ub. ^o		13	9	768.3	12.4	E.N.E.	2	ub. ^o	
Región del SE IX	Albacete	769.4	0.0	3.3	E.	1	ub. ^o		13	0	769.1	10.7	E.	5	ub. ^o	
	Alicante	767.4	0.0	13.2	N.E.	5	ub. ^o	M ^o	16	10	765.8	14.0	E.N.E.	0	c. d. ^o	
	Murcia	767.4		11.0	N.E.	3	ub. ^o		16	9	766.3	14.0	E.	4	ub. ^o	
Cuenca del Guadalquivir X	Sevilla	764.1		11.0	N.E.	3	c. cub. ^o		16	7	762.5	15.6	N.W.	3	ub. ^o	
	Córdoba	765.3	0.4	2.2	E.	1	N ^o				762.6	16.4	S.E.	1	c. cub. ^o	
	Juén	768.4		2.4	S.	1	N ^o		18	9	762.9	14.8	S.S.E.	4	c. cub. ^o	
	Granada	765.9		4.8	S.E.	2	c. d. ^o		14	3	760.0	17.0	N.E.	1	ub. ^o	
Costa del Sur XI	Huelva	764.8		10.5	E.	4	ub. ^o	M ^o	7	13	8	762.9	12.6	S.E.	0	ub. ^o
	San Fernando	762.4	0.4	10.9	N.E.	2	ub. ^o		1	14	10	763.7	12.1	N.	1	ub. ^o
	Tarifa	763.8		12.7	E.	2	ub. ^o	M ^o	1	14	12	761.2	14.3	E.	6	ub. ^o
	Málaga	765.8	0.4	14.2	E.	7	c. cub. ^o	M ^o	1	17	13	763.8	16.0	S.P.E.	5	ub. ^o
	Almería	766.6		13.9	S.E.	1	ub. ^o	Riz. ^a	16	12	764.6	14.2	E.	5	c. d. ^o	
Canales XII	Palma	770.0	0.8	9.4	N.	2	ub. ^o	M ^o	16	8	769.8	15.4	N.	2	ub. ^o	
	Mahón	770.3	0.5	11.2	S.E.	1	N ^o		14	8	762.7	13.2	S.E.	2	c. d. ^o	
Africa	Stia Cruz de Ten. ^o Laguna															
	Tetuan															
Melilla	766.2		12.0	S.P.E.	2	Lluvia	M ^o	17	8	762.6	15.0	N.W.	2	ub. ^o		
Tarache																

— Noticias —