

DIRECCIÓN GENERAL DEL INSTITUTO GEOGRÁFICO Y ESTADÍSTICO

AÑO XXII

BOLETÍN

1914

Núm. 23

DEL

23 de Enero

OBSERVATORIO CENTRAL METEOROLÓGICO

Observaciones del Extranjero

Observaciones de la mañana á las 7 ^h										Id. en las 24 horas			Id. de la vispera por la tarde				
Estaciones	Barómetro		Temperatura	Viento		Estado del cielo	Estado del mar	Lluvia ó nieve	Temp. extr. ^{as}		Barom. á 0° y al nivel del mar	Temperatura	Viento		Estado del cielo		
	a 0° y al nivel del mar	Variación en 3 horas		Dirección	F ^{ta}				Max. ^a	Min. ^a			Dirección	F ^{ta}			
Escandinavia	Bodo	756.4	+0.4	4.8	S.W	6	Lluvia	M.lla	7	5	2	756.1	5.2	S.W	3	Lluvia	
	Cristiansund	765.0	-0.2	5.0	S.W	1	sub.	M.lla	5	4	4	767.0	4.8	S.W	2	sub.	
	Shudesnoes	767.4	-0.6	1.8	S	2	sub.	llana	2	-2	-2	768.7	1.0	S.W	0	c. sub.	
Europa Oriental y Central	Riga	762.3	-0.9	-0.2	N.N.W	1	c. sub.					764.6	-5.9	S.W	0	sub.	
	Moscou	756.1	0.0	-14.9	N.S.W	1	sub.		2			751.2	-9.4	N.N.W	3	sub.	
	Nicolaiev	754.8		-3.0	N.W	0	sub.					761.8	-3.5	N.W	1	sub.	
	Feldkirch	766.6	+0.4	-7.1	S.W	0	sub.					765.9	-5.9	S.W	0	sub.	
	Ciernovitz	769.0	+0.8	-6.2	N	2	sub.		4	-5	-7	766.0	-6.2	N.W	3	sub.	
	Cracovia	770.5	+0.2	-6.6	N	1	sub.					769.5	-8.0	N.N.W	2	sub.	
	Pola	762.7	-0.8	0.2	N.E	5	sub.					760.5	2.4	N.N.E	3	c. d.	
	Viena	769.9	+0.4	-7.8	N.W	1	sub.					768.2	-6.8	N.N.W	1	S.	
	Berlin	760.7	+0.1	-2.6	S.W	1	sub.					769.8	-5.0	S	1	sub.	
Berna	755.4	0.0	-6.3	N.E	0	sub.					764.8	-5.5	N	0	sub.		
Islas Británicas	Stornoway	764.5	-1.2	4.4	S.S.W	6	c. sub.	Gruesa	4.4	2.8		764.0	2.4	S	6	sub.	
	Shields	766.1	-0.5	2.2	S.S.E	3	sub.	Riz.	4.4	1.1		766.1	3.9	N.N.W	1	c. sub.	
	Valentia	757.9	-0.3	7.8	S.S.E	5	sub.	M.lla	0.8	7.8	6.1	759.2	6.7	S.S.E	5	sub.	
Francia	Oris Nex	766.1	-0.2	-7.2	S	3	Oruma	Riz.	-1	-8		766.9	-2.6	S.N.E	5	c. d.	
	St. Mathieu	765.8	0.0	0.0	S	3	c. sub.	M.lla	2	-1		763.9	0.5	S.S.E	2	Oruma	
	Isla de Aix	763.4	+0.4	5.5	N.E	3	c. d.	Riz.	2	-5		762.3	-0.3	N.E	3	c. sub.	
	Biarritz	762.4	+0.5	5.2	N.N.W	2	sub.	M.lla	5	-5		761.6	3.0	S.S.E	3	c. d.	
	Paris	765.8	+0.5	-7.9	N.E	1	S.		-0.7	-9.9		764.5	-4.1	N.N.E	2	c. d.	
	Clermont	765.1	+0.8	-1.1	S.W	0	S.		-1.0	-10.0		762.0	-6.2	S.E	2	S.	
	Perpiñán	762.8	+0.8	-0.7	N.N.W	2	S.		2.9	-2.3		760.4	1.1	S.W	0	sub.	
	Cabo Sicié	760.4	+0.8	4.8	N.N.W	3	c. d.	Riz.	9	1		758.6	4.8	N.E	0	S.	
	Niza	761.9	+1.0	2.2	S.W	0	S.	Riz.	10	1		759.4	3.4	S.W	0	S.	
Italia	Liorna	760.8	-0.0	2	N.E	1	S.					757.4	4	S	1	S.	
	Roma	759.4	+1.0	2	N	1	sub.					758.0	4	N	1	S.	
	Cagliari	759.0		4	N.W	3	c. d.					756.9	9.5	N.W	2	S.	
	Palermo	757.1	+0.4	8	S.S.W	1	Oruma		5			757.5	6	S.W	0	c. d.	
Portugal	Porto																
	Lisboa	766.4	+1.1	9.7	N	1	c. sub.	Gruesa	14	10		763.8	10.5	N	3	S.	
	Lagos																
	Horta	766.0	-0.6	15.6	S.W	5	sub.	M.lla	18	13		767.2	13.0	S.S.E	0	sub.	
	Angra																
	Punta Delgada																
Funchal	766.0	-0.2	12.5	N.W	3	c. d.	M.lla	21	13		767.2	14.9	N.W	3	S.		
Marruecos y Argelia	Tánger	762.8		7.4	S.W	1	c. sub.	Riz.	14	6		762.6	13.6	N.W	3	c. sub.	
	Casablanca																
	Nemours																
	Argel	760.4		10.4	S.W	0	sub.										
	Cap de Garde																
Túnez																	

Radiogramas

Precios de suscripción
 Un año... 18... pesetas. Un semestre... 9... pesetas.

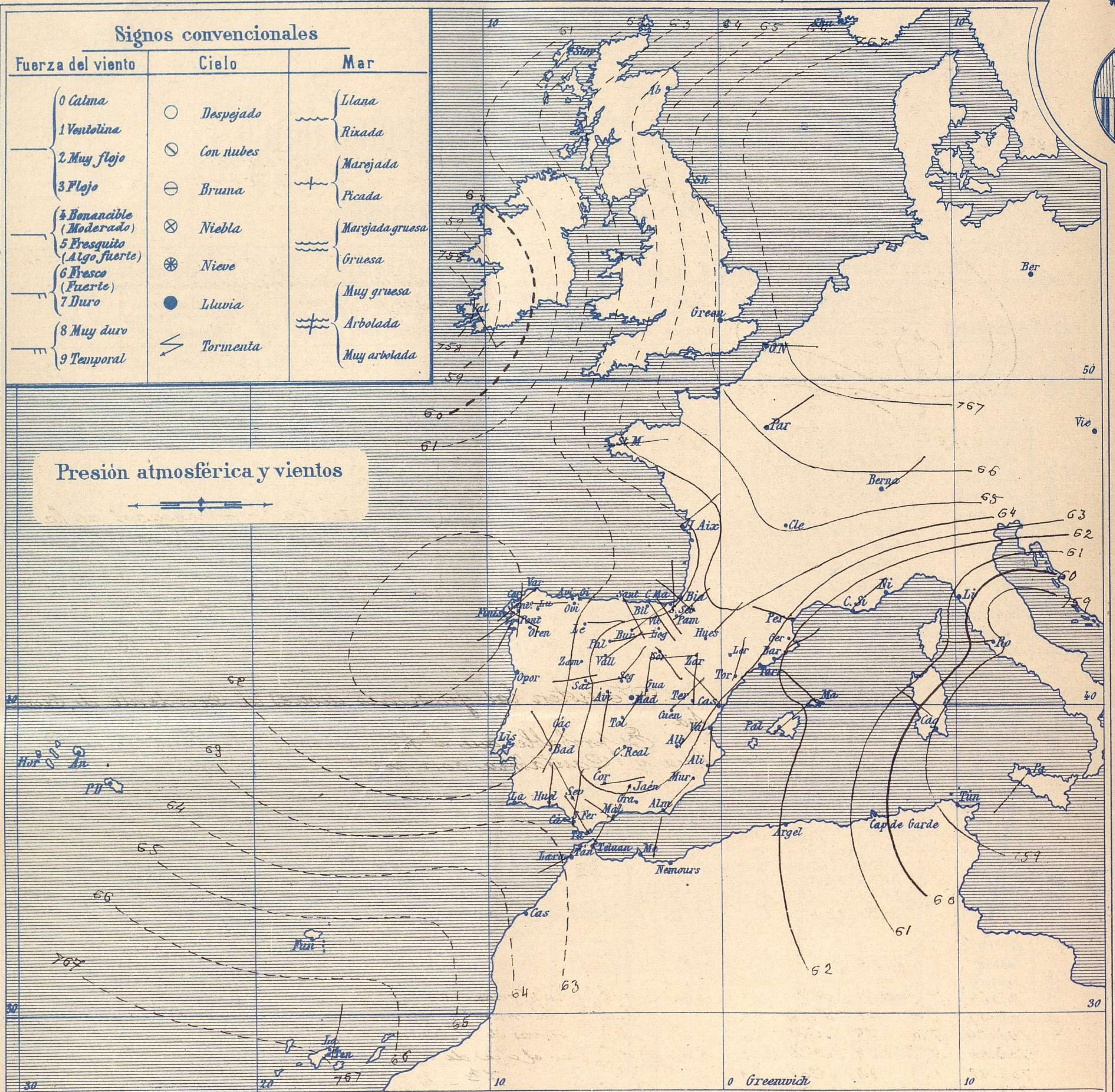
Administrador {Habilitado del material de la Dirección general del Instituto Geográfico y Estadístico. Madrid

Dirección: Adresse: Address:

Señor
 Jefe del Observatorio Central Meteorológico
 Parque del Retiro
 Madrid. (ESPAÑA)

Apartado n.º 285.

Sección de Artes gráficas



Estado general

La perturbación atmosférica del Mediterráneo, se aleja de nuestras costas y las presiones débiles del Occidente de Europa han variado poco de lugar; se hallan entre las costas gallegas y las de Irlanda. El tiempo aunque ha mejorado algo, continúa siendo lluvioso en Galicia, Cataluña y Andalucía y de cielo nublado o nebuloso por el resto de España; los vientos soplan flojos de dirección variable y la temperatura continúa suave relativamente; la máxima de ayer fue de 17 grados en Málaga y Almería y la mínima de hoy ha sido de 4 grados bajo cero en Gerona.

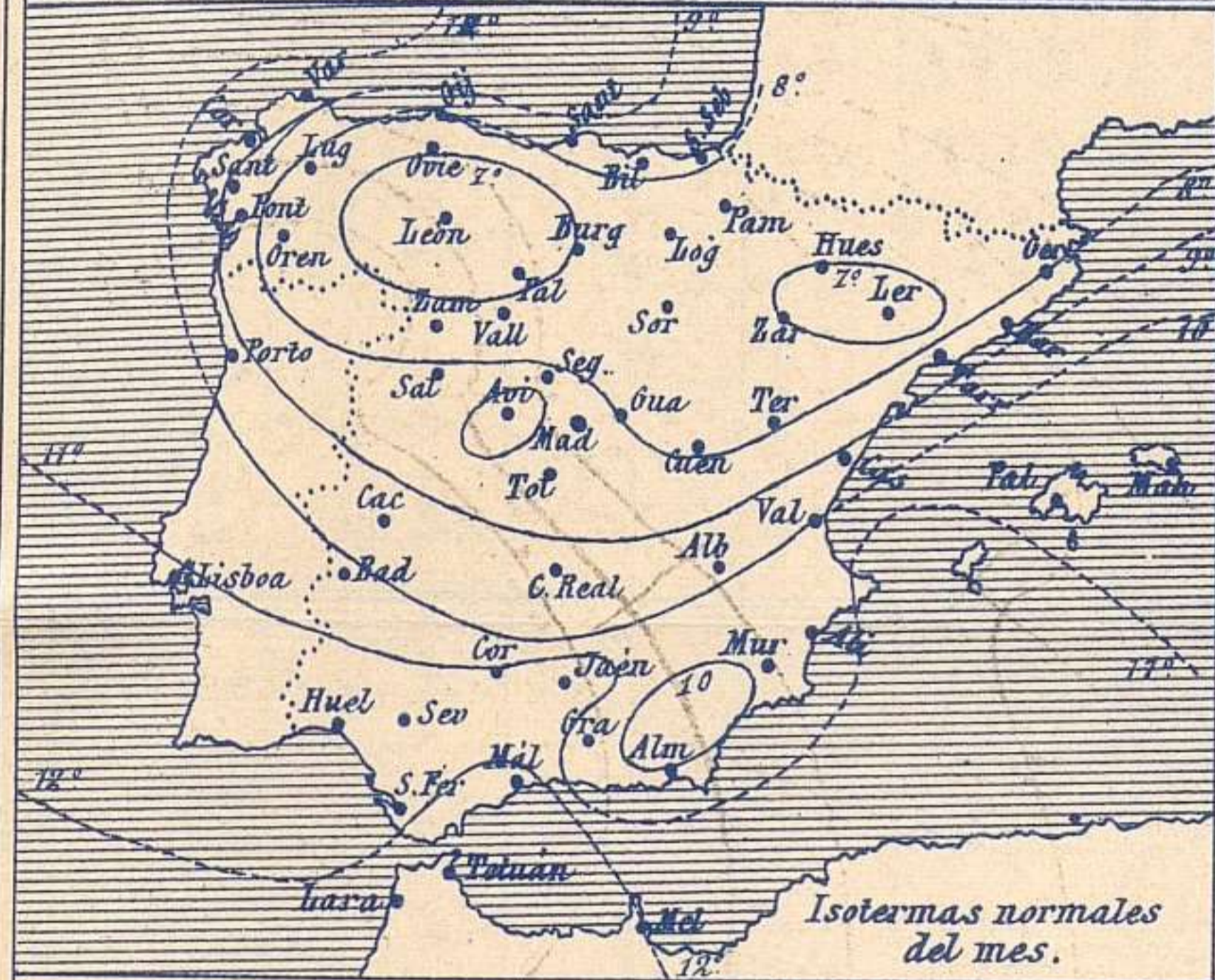
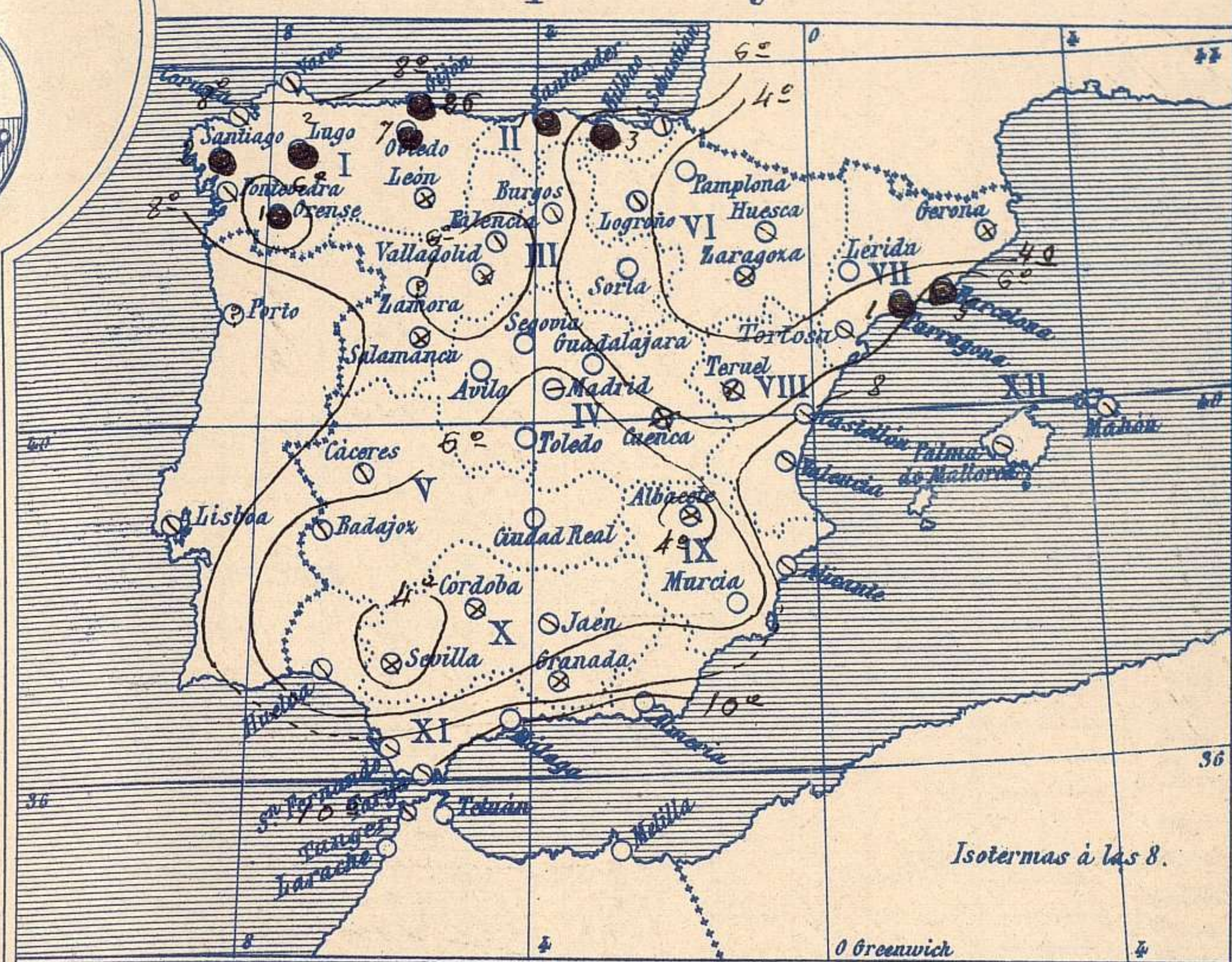
Las mayores presiones residen por el Centro de Europa. *Clauca*

El Director general: Martin Sánchez

El Ingeniero Geógrafo Jefe del Observatorio. J. Galbis



Temperaturas y Lluvias



Los números colocados al lado de ● designan m/m de lluvia recogida.

Tiempo probable

EN LAS REGIONES

- I } Vientos moderados de la región del Sur y tiempo lluvioso. Marejada.
- II }
- III }
- IV } Vientos flojos y moderados de la región del Sur y tiempo con tendencia a empeorar.
- V }
- VI }
- VII } Vientos flojos y moderados de dirección variable y buen tiempo poco estable.
- VIII }
- IX }
- X } Vientos flojos y moderados de la región del Sur y tendencia a llover.
- XI } Marejada.
- XII } Vientos flojos y moderados de dirección variable y tiempo bueno.

Telegrama para las Comandancias de Marina depositado a las 12 h. 25 m

Persisten las presiones débiles al Occidente de Europa. Es probable que el tiempo continúe lluvioso en Galicia y Cantabria con vientos del Sur.

Observaciones de Madrid entre 12^h del día 22 y 12^h del día 23...

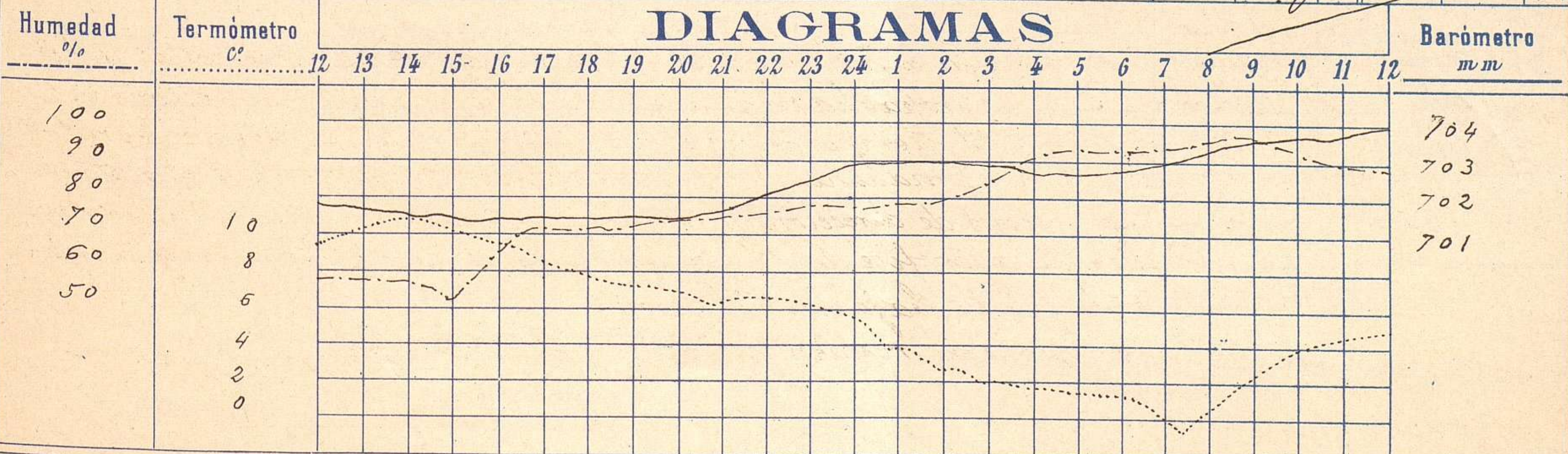
PARQUE DEL RETIRO (Altitud 667 m^s)

Observaciones aerológicas

Hora 11 h

Hora	Barómetro m m	Termómetro C°	Humedad o/o	Viento		Lluvia Nieve	Estado del Cielo	Notas	Alturas	Dirección del viento	Fuerza 0 a 9	Alturas	Dirección del viento	Fuerza 0 a 9
				Dirección	F ^{ra} 0 a 9									
12	701.76	9.5	57	N.W.	3		C. cub. ^o	Temp. max. sombra 10.9	50	E.N.E.	1			
16	701.57	9.5	68	W.N.W.	3		Cub. ^o	Tem. min. 2.4	100	E.N.E.	1			
20	701.64	7.0	75	Cal	0		D. ^o	Horas de Sol despejado	200	Calma	0			
24	703.06	5.8	78	N.W.	1		D. ^o	en el día de ayer,	500	S.W.	1			
4	702.92	1.9	93	Cal	0		D. ^o	7.2 - 10.2	750	S.W.	1			
8	703.41	0.7	95	Id	0		Bruma		1000	(Nubes)				
12	704.01	5.2	89	Id	0		Nuboso							

DIAGRAMAS



Observaciones de España

Observaciones de la mañana á 8 horas										Id. en las 24 horas		Id. de la vispera á 16 horas				
Estaciones	Barómetro		Temperatura	Viento		Estado del cielo	Estado del mar	Lluvia ó nieve	Temp. extr. ^{as}		Barom. á 0° y al nivel del mar	Temperatura	Viento		Estado del cielo	
	a 0° y al nivel del mar	Variación en 3 horas		Dirección	Fuerza				Max. ^a	Min. ^a			Dirección	Fuerza		
Región del N.W. I.	La Coruña	761.4	0.0	7.4	S	3	sub ^o	M ⁴		13	5	762.2	12.4	W.N.W.	4	sub ^o
	Vares	761.3	+0.2	7.0	S.W.	1	sub ^o	M ²		12	6	760.9	9.1	N.E.	3	sub ^o
	Avilés	762.2	+0.5	6.2	Cal	0	sub ^o	lluvia	2.6	11	1	761.9	8.0	N.E.	2	Lluvia
	Gijón	761.8		5.6	W	1	sub ^o		7	9	4	761.6	8.2	N.E.	1	Lluvia
	Oniedo	760.9	-0.2	10.2	S.E.	4	sub ^o	M ²	12	14	11	762.2	14.0	N.E.	3	sub ^o
	Finisterre	762.5	-0.3	4.3	S.W.	2	sub ^o		12	11	5	762.7	10.4	N.W.	0	c. sub ^o
	Santiago	761.4	+0.1	7.4	N	1	sub ^o			13	5	762.7	12.4	S.W.	3	sub ^o
	Pontevedra	762.1	+1.0	4.0	S.W.	0	c. d. ^o		2	10	2	726.1	9.0	W.N.W.	1	sub ^o
	Lugo	761.8		2.8	N.W.	1	sub ^o		1	12	2	761.4	10.0	N.E.	1	c. sub ^o
Región Cantábrica II	Orense	761.7	+0.3	5.9	S.E.	2	sub ^o	lluvia	1	7	5	762.6	6.2	S.W.	1	sub ^o
	León	761.2	0.0	6.0	S.E.	3	sub ^o	M ²	2	6	4	760.3	5.3	N.E.	3	sub ^o
	Santander	763.5	0.0	5.0	S.E.	0	sub ^o		3	6	4	761.5	5.2	N	0	sub ^o
	Cabo Machichaco	763.3	0.0	6.0	N	2	sub ^o	Pisa		4	3	762.1	3.0	S.E.	2	c. d. ^o
Región Duero III	San Sebastián	763.8	+0.14	2.6	S.N.E.	0	sub ^o		7	9	1	759.8	9.2	W	3	c. sub ^o
	Zamora	762.2	0.0	1.6	N.E.	0	sub ^o		6	0		758.9	5.0	N.W.	0	c. sub ^o
	Palencia	763.7	+0.14	-0.6	S.E.	0	sub ^o		6	-1		759.2	5.0	W.S.W.	0	sub ^o
	Burgos	763.8	0.0	5.8	N.E.	0	sub ^o		9	0		761.0	8.6	S.W.	3	sub ^o
	Soria	762.4	+0.14	2.5	W	1	sub ^o		10	1		760.0	7.2	N.W.	3	c. sub ^o
Región Central IV	Valladolid	762.7		0.2	S	0	sub ^o		5	0		760.6	4.8	W.N.W.	3	c. sub ^o
	Salamanca	762.2	-0.5	1.1	W	2	c. d. ^o		8	0		761.3	5.0	N.W.	1	Lluvia
	Ávila	763.7	+1.0	0.7	Cal	0	Pruma		10	9	-0.14	759.7	9.5	W.N.W.	3	sub ^o
	Segovia	763.2	+0.3	2.2	N.E.	1	c. d. ^o		13	2		759.9	12.6	W.N.W.	3	c. sub ^o
	Madrid	762.4	+0.14	2.2	N	0	c. d. ^o		10	1		759.1	9.0	N	4	sub ^o
	Toledo	762.6	+0.6	1.0	N.E.	1	sub ^o		7	2		755.9	6.0	N.E.	3	c. sub ^o
Región Extrem ^a Mancha V	Guadalajara	762.4		4.0	S.W.	1	sub ^o		12	2		761.9	11.4	N.W.	3	sub ^o
	Cuenca	763.7	0.0	1.3	N.W.	1	sub ^o		14	3		763.1	13.8	N	1	sub ^o
	Badajoz	764.3	+2.0	2.5	S.W.	2	sub ^o		12	1		762.0	17.2	W	5	sub ^o
	Ciudad Real	762.5		3.3	S.W.	0	sub ^o		10	1		759.7	8.7	W	0	sub ^o
Región Alto Ebro VI	Pamplona	764.4	+0.1	1.4	N.E.	0	sub ^o		6	1		752.8	3.8	N.W.	4	c. sub ^o
	Logroño	762.9	+1.0	0.8	N.E.	0	sub ^o		9	-1.3		752.4	6.0	S.E.	0	sub ^o
	Huesca	764.5	+0.5	1.8	N	0	sub ^o		11	0		757.5	9.6	N.W.	2	sub ^o
	Zaragoza	762.1	+1.0	-2.0	N.E.	0	sub ^o		5	-4		760.2	3.6	N	1	c. sub ^o
Región Cataluña VII	Gerona	762.2		6.9	N.E.	0	sub ^o	M ²	5	9	4	758.5	6.1	N.N.E.	1	sub ^o
	Llerida	762.5		5.0	N.W.	0	sub ^o	Pisa	1	10	5	755.6	7.0	N.E.	1	sub ^o
	Barcelona	762.9	+1.0	5.6	N	2	sub ^o	Cal	7	9	4	758.3	8.2	S.W.	0	sub ^o
	Tarragona	760.6		0.0	N	0	sub ^o		6	-2		758.2	5.8	N	5	sub ^o
Región Levante VIII	Tortosa	759.3	0.0	9.4	N.W.	0	c. sub ^o	M ²	7	7		755.8	10.1	S	1	sub ^o
	Castellón	762.4		9.0	N.W.	0	c. sub ^o		12	7		757.7	12.0	N.N.E.	2	c. sub ^o
	Teruel	764.3	+0.2	0.0	N.E.	2	sub ^o		11	0		759.1	12.0	N.W.	5	c. sub ^o
Región del SE IX	Valencia	761.2	+1.3	9.2	N	0	sub ^o	lluvia	2	8		757.0	12.0	N.W.	3	c. d. ^o
	Murcia	762.0		5.0	S.W.	0	sub ^o		17	4		758.1	16.0	N	4	c. d. ^o
	Albacete	762.8		2.8	N.W.	3	sub ^o		16	3		761.8	15.4	N.W.	3	sub ^o
Región Cuenca del Guadalquivir X	Alicante	767.0	0.0	4.6	E	1	sub ^o		16	3		761.0	15.6	N.W.	1	sub ^o
	Sevilla	763.3		6.4	S.W.	0	sub ^o		14	6		760.9	11.2	N	0	c. d. ^o
	Córdoba	764.0		2.8	S.W.	0	sub ^o		10	0		761.9	9.8	S.W.	5	sub ^o
	Jaén	762.9	+0.3	5.5	N	1	sub ^o	Pisa	15	3		762.0	15.0	N.W.	5	sub ^o
Región Costa del Sur XI	Granada	763.0	+0.3	8.7	N	1	sub ^o	M ²	15	7		768.4	12.5	N.W.	4	sub ^o
	Huelva	761.7	+0.3	10.0	N.N.W.	2	sub ^o	Pisa	15	10		764.4	13.3	N.W.	2	sub ^o
	San Fernando	764.3	+0.6	10.0	N.W.	1	c. d. ^o	Pisa	17	8		764.6	15.6	W.N.W.	3	sub ^o
	Tarifa	761.1		11.4	S	1	sub ^o	lluvia	17	11		757.7	13.6	S.W.	1	sub ^o
	Málaga	762.0	+1.8	8.4	N.E.	1	sub ^o	Pisa	2	12	8	757.6	11.4	N	2	sub ^o
Región Cana-Baleares XII	Almería	762.0	+1.5	7.4	N.W.	1	sub ^o		14	10	4	757.8	9.4	E	1	lluvia
	Palma	766.7	+0.2	17.9	N	1	sub ^o	Pisa	21	16		765.5	19.3	W.N.W.	3	c. sub ^o
Región Africa	Mahón	766.8	+0.8	12.2	N.W.	5	sub ^o		4	16	12	765.6	13.7	W.N.W.	3	sub ^o
	Stia Cruz de Ten ^e Laguna															
Tetuan																
Melilla																
Larache																

— Noticias —