



INSTITUTO GEOGRÁFICO, CATASTRAL Y DE ESTADÍSTICA
BOLETÍN DEL SERVICIO METEOROLÓGICO ESPAÑOL

MADRID Domingo 17 de Septiembre de 1933.

Los números de los domingos se publican con retraso para dar cumplimiento a la Ley del Descanso dominical.

PRECIOS DE SUSCRIPCIÓN: España, 36 pesetas al año. Extranjero, 72 pesetas al año. Toda la correspondencia administrativa al señor Habilitado del Servicio Meteorológico. Apartado 285, Madrid.

ADVERTENCIA.—No es posible garantizar la exactitud de todos los datos insertos en este BOLETÍN, recibidos en telegramas y radiogramas cifrados; pero quienes deseen obtener rectificaciones o aclaraciones pueden solicitarlas del señor Jefe del Servicio Meteorológico español. Apartado 285, Madrid. Teléfonos 51628, 51716 y 51717.

Main meteorological data table with columns for stations, altitudes, pressure, wind, temperature, humidity, time, clouds, and observations for today and yesterday.

(\*) Las estaciones que observan por la mañana a 7h van consignadas con letras mayúsculas. Las demás observan a 8h.—Las estaciones marcadas con asterisco \*, son las instaladas en Semáforos.

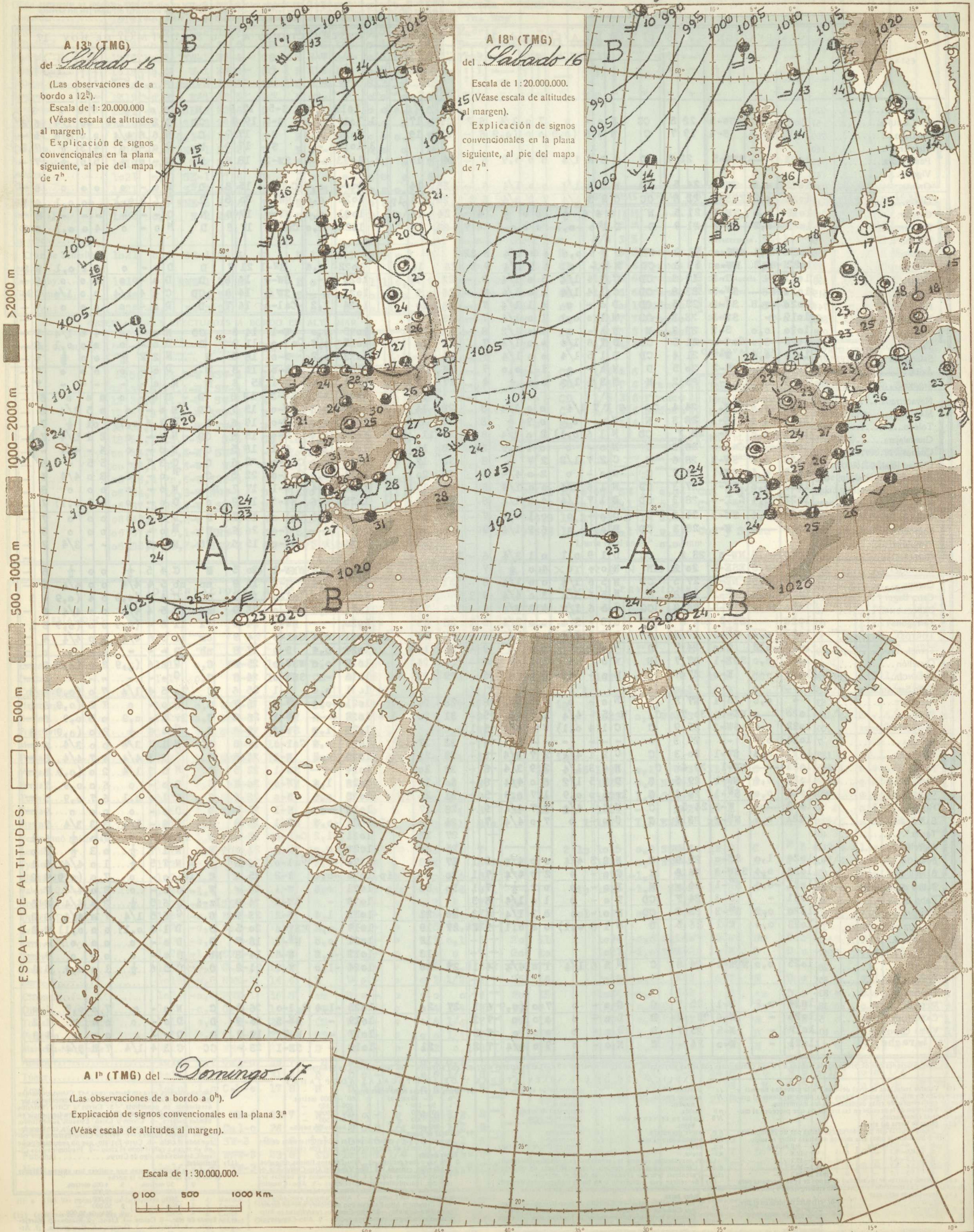
EXPLICACIÓN DE LAS ABBREVIATURAS Y DE LAS ESCALAS ADOPTADAS

- (1) Valores reducidos al nivel del mar y a la gravedad normal, y expresados en mb. (milibares). Véase en la plana siguiente el gráfico de equivalencia de estas unidades con los milímetros.
(2) Variación de la presión en las tres horas que preceden al momento de la observación.
(3) Escala de fuerza del viento
Equivalencias con las velocidades dadas por un anemómetro bien instalado, a unos seis metros de altura sobre el suelo.

- iz llovizna
N nuboso (medio cielo con nubes).
nb niebla
Nb niebla en terrenos más bajos.
ng nieve granulada.
Nm niebla sobre el mar.
nn neblina.
nv nieve.
p precipitación en general.
f fusilazos.
t tormenta.
ta tempestad de arena.
tb trombas de agua.
tr truenos.
tu turbonadas.
tv volvaneras.
v ventisca (nieve levantada por el viento).

- (8) Altura de la base de las nubes bajas.
0. 0-50 metros.
1. 50-100 -
2. 100-200 -
3. 200-300 -
4. 300-600 -
5. 60-1.000 metros.
6. 1.000-1.500 -
7. 1.500-2.000 -
8. 2.000-2.500 -
9. No hay nubes bajas.
(9) Cantidad de nubes.
Fracción del cielo cubierta por las nubes, 0,1) menos de una décima, y (0,9) más de nueve décimas, pero con claros.
(10) Nubes medias.
0. No hay nubes medias.—1. Alto-Estratos típicos delgados.
2. Idem id. espesos.
3. Una capa de Alto-Cúmulos o de Estrato-Cúmulos altos.—4. Alto-Cúmulos en bandas separadas, individualmente decrecientes.—5. Alto-Cúmulos en bandas y crecientes.
6. Alto-Cúmulos formados por evolución de los Cúmulos.—7. Alto-Cúmulos asociados con Alto-Estratos o Alto-Estratos con porciones que se asemejan a Alto-Cúmulos.—8. Alto-Cúmulos castellatus (o Alto-Cúmulos en fragmentos desgarrados).—9. Alto-Cúmulos en varias capas, asociados con velo fibroso.

- (11) Nubes altas.
0. No hay nubes cirriformes.—1. Cirros tenues que no aumentan, diseminados.—2. Cirros tenues, que no aumentan, abundantes, pero sin formar capa.—3. Cirros en yunque (generalmente densos).—4. Cirros tenues aumentando (generalmente en penachos).—5. Cirros o Cirro-Estratos aumentando, por bajo de 45° de altura, con frecuencia en bandas polares.—6. Cirros o Cirro-Estratos aumentando, y que alcanzan por encima de los 45° de altura, con frecuencia en bandas polares.—7. Velo de Cirro-Estratos que cubre todo el cielo.—8. Cirro-Estrato, que no aumentan y que no alcanzan a cubrir todo el cielo.—9. Predominan los Cirro-Cúmulos con algo de Cirros.
(12) Visibilidad.
Distancia máxima a que son visibles los objetos durante el día o las luces durante la noche.
0. 50 metros.
1. 200 -
2. 500 -
3. 1.000 -
4. 2.000 -
5. 4.000 metros.
6. 10.000 -
7. 20.000 -
8. 50.000 -
9. Más de 50.000.
(13) Estado del mar.—0. Calma.—1. Liana. 2. Rizada.—3. Marejadilla.—4. Marejada. 5. Gruesa.—6. Muy gruesa. 7. Arbolada.—8. Montañosa.—9. Confusa.
(14) Cantidad de lluvia.—ip inapreciable. (Menos de 0,1 mm.)



**A 13<sup>h</sup> (TMG)**  
del *Sábado 16*  
(Las observaciones de a bordo a 12<sup>h</sup>).  
Escala de 1:20.000.000  
(Véase escala de altitudes al margen).  
Explicación de signos convencionales en la plana siguiente, al pie del mapa de 7<sup>h</sup>.

**A 18<sup>h</sup> (TMG)**  
del *Sábado 16*  
Escala de 1:20.000.000.  
(Véase escala de altitudes al margen).  
Explicación de signos convencionales en la plana siguiente, al pie del mapa de 7<sup>h</sup>.

**A 1<sup>h</sup> (TMG)** del *Domingo 17*  
(Las observaciones de a bordo a 0<sup>h</sup>).  
Explicación de signos convencionales en la plana 3.<sup>a</sup>  
(Véase escala de altitudes al margen).

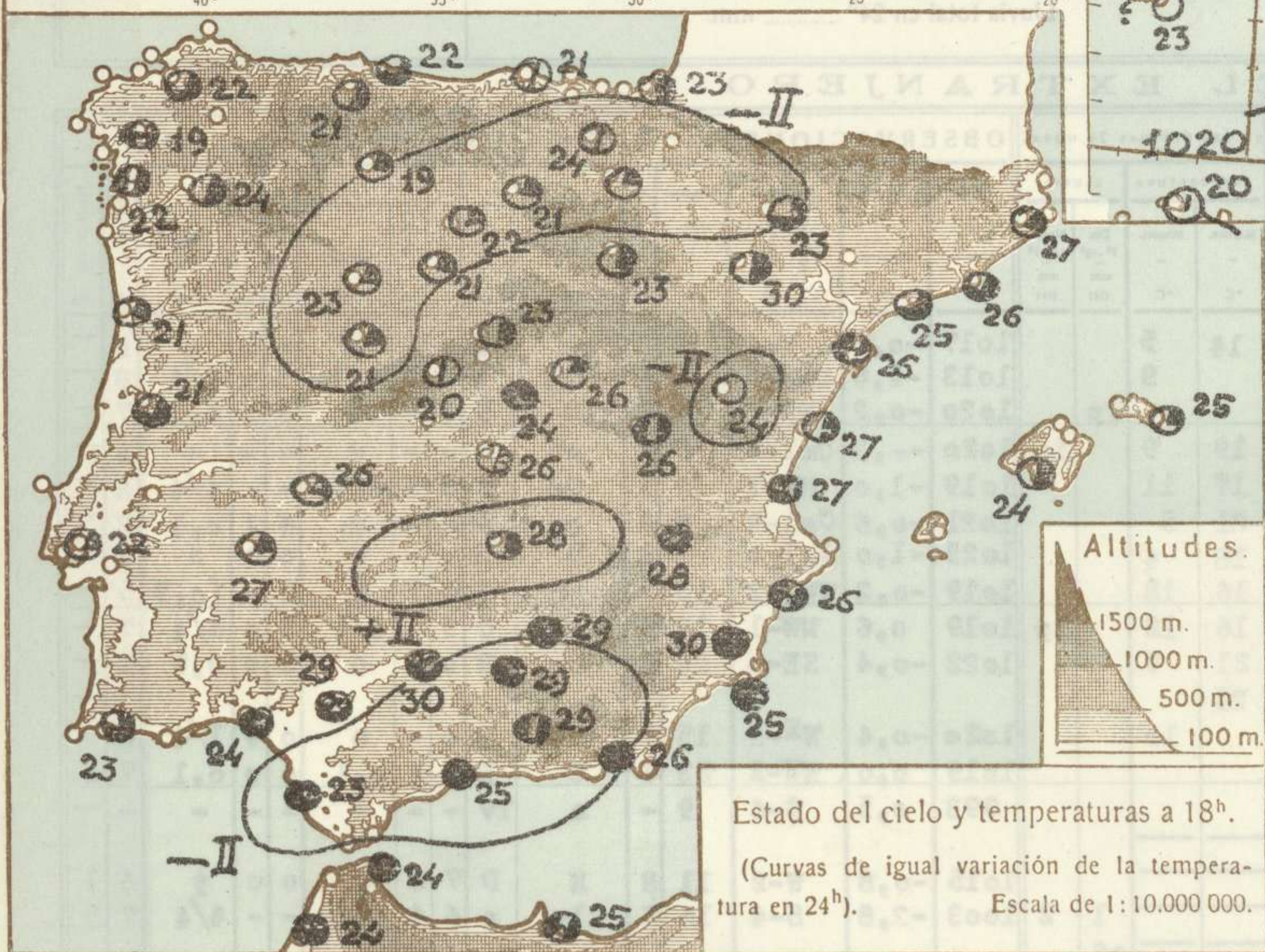
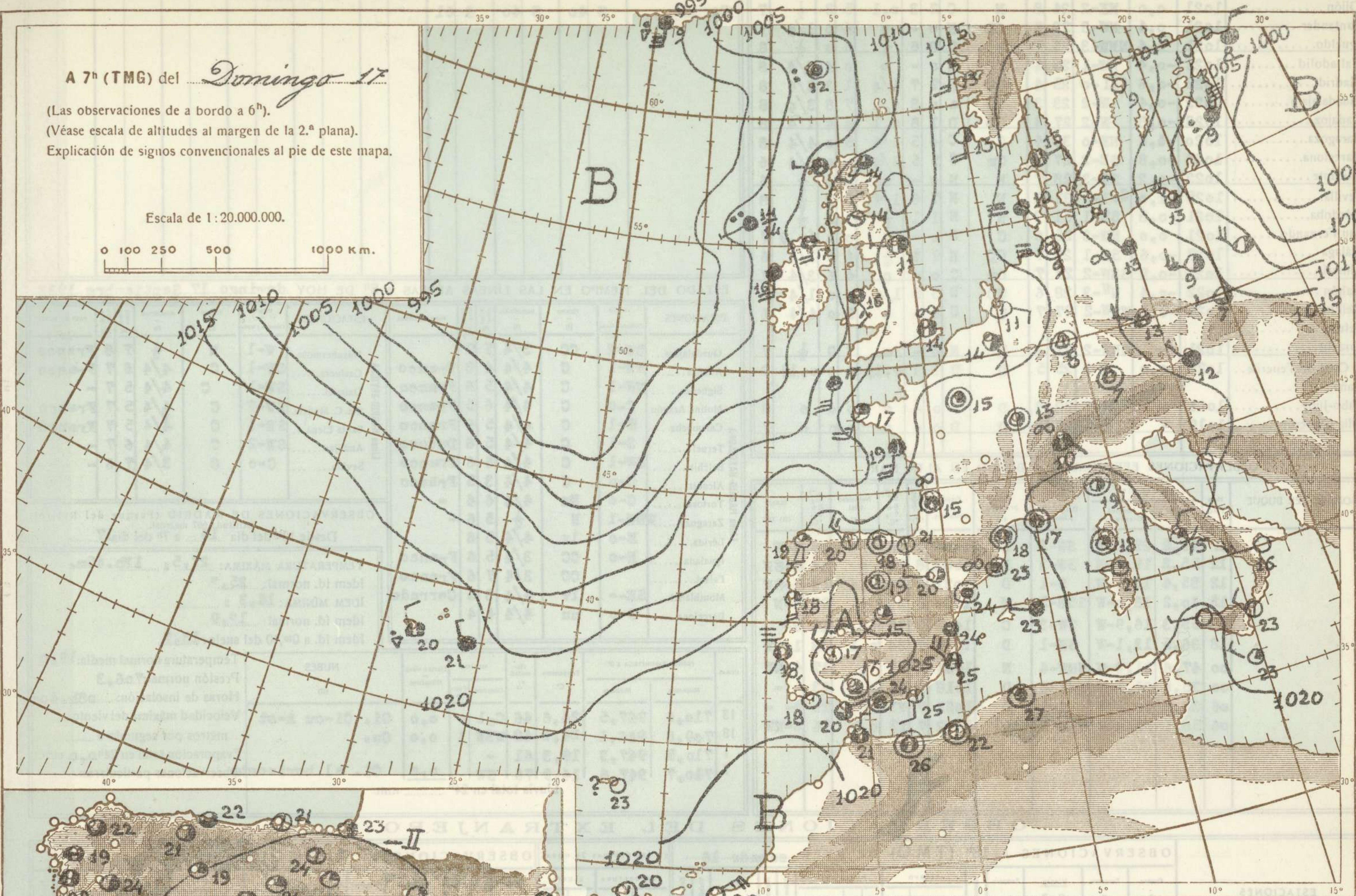
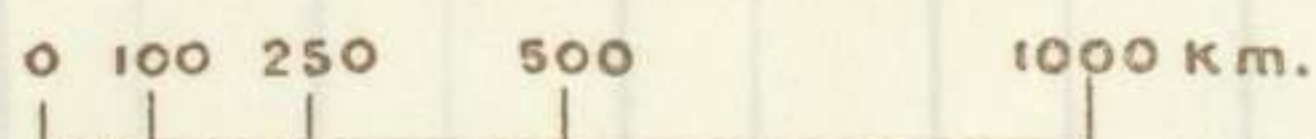
Escala de 1:30.000.000.  
0 100 500 1000 Km.

ESCALA DE ALTITUDES:  
>2000 m  
1000-2000 m  
500-1000 m  
0 500 m

A 7<sup>h</sup> (TMG) del Domingo 17

(Las observaciones de a bordo a 6<sup>h</sup>).  
(Véase escala de altitudes al margen de la 2.<sup>a</sup> plana).  
Explicación de signos convencionales al pie de este mapa.

Escala de 1:20.000.000.



Estado del cielo y temperaturas a 18<sup>h</sup>.  
(Curvas de igual variación de la temperatura en 24<sup>h</sup>).  
Escala de 1:10.000.000.



Estado del cielo y temperaturas a 8<sup>h</sup>.  
(Curvas de igual variación de la temperatura en 24<sup>h</sup>).  
Escala de 1:10.000.000.

SIGNOS CONVENCIONALES

**PRESION** en milibares.— Las líneas dibujadas son las «isobaras», trazadas de 5 en 5 mb, uniendo puntos de igual presión. Las letras «A» (Alta) y «B» (Baja) señalan las posiciones de los máximos y mínimos, respectivamente.  
**VIENTO**.— Dirección indicada por la flecha, que marcha con el viento.— Fuerza por el número de barbillas; una barbilla larga equivale a dos cortas.— ☉ Calma  
**TEMPERATURA** en grados centígrados.— Es el número escrito a la derecha de cada estación. En las de a bordo figura debajo de una raya la temperatura del agua del mar.  
**CIELO**.— ☉ Despejado.— ☁ Menos de 0,1 con nubes.— ☁ 0,1 con nubes.— ☁ Casi despejado (1/4 con nubes).— ☁ Nuboso (1/2 con nubes).— ☁ Casi cubierto (3/4 con nubes).— ☁ 0,9 con nubes. — ☁ Más de 0,9 con nubes, pero con claros.— ☁ Cubierto.— ☁ Cielo invisible.

**METEOROS**.— ☉ Lluvia.— ☉ Llovizna.— ☉ Aguaceros.— ☉ Niebla.— \* Nieve.— \* Aguanieve.— ☉ Ventisca.— ☉ Nieve granulada.— ☉ Cristales de hielo en el aire.— ☉ Granizo.— ☉ Tormenta.— ☉ Relámpagos.— ☉ Truenos.— ☉ Calima.— ☉ Tempestad de arena.  
Para un meteoro cualquiera x:  
[x, aumentando.— x], disminuyendo.— [x], intermitente.— [x, empezando.— x], ya cesó. (x), está a la vista.  
x Repetición vertical de un signo, aumento de intensidad.— xx Idem horizontal, mayor extensión.  
**MAR**.— ☉ Marejada.— ☉ Gruesa.— ☉ Arbolada

ESTADO GENERAL

SITUACIÓN ATMOSFÉRICA A 7<sup>h</sup> DEL Domingo 17

La borrasca del Atlántico avanza hacia el Continente Europeo y tiene su centro principal al Oeste de Irlanda.— Se debilitan las presiones altas cuyo centro mas intenso se encuentran en el ángulo Sudoeste de la Península Ibérica.  
Llueve con vientos del 3<sup>o</sup> cuadrante en Inglaterra. Hay calmas en el centro de Europa.  
En nuestra Península la temperatura ha experimentado un ligero descenso en su parte central y el tiempo es de vientos flojos y cielo con pocas nubes excepto en El Mediodía y Levante donde ha aumentado la nubosidad.

TIEMPO PROBABLE HASTA LA MAÑANA DEL Lunes 18

REGIONES.  
I.— Galicia: No se hace predicción.  
II.— Cantabria:  
III.— Duero:  
IV.— Centro y Extremadura:  
V.— Ebro:  
VI.— Cataluña:  
VII.— Baleares:  
VIII.— Levante:  
IX.— Sudeste:  
X.— Guadalquivir:  
XI.— Costa Sur:  
XII.— Norte de Marruecos:



Table with columns: ESTACIONES, OBSERVACIONES A 13h (TMG) DE AYER, sábado 16. Rows include La Coruña, Vigo, Gijón, Santander, Iguelo, Valladolid, Madrid, Guadalajara, Badajoz, Zaragoza, Barcelona, Alicante, Sevilla, Córdoba, San Fernando, Málaga, Almería, Mahón, Melilla, Tetuán, Larache, S. Cruz de Tenerife, Izaña, Cabo Juby, Villa Cisneros.

Table with columns: OBSERVATORIOS, 200 m., 500 m., 1.000 m., 1.500 m., 2.000 m., 3.000 m., 4.000 m., 5.000 m., 6.000 m. Rows include A 13g. ayer, Barcelona, Coruña.

ESTADO DEL TIEMPO EN LAS LINEAS AEREAS A 8h DE HOY, domingo 17, Septiembre 1933

Table with columns: ESTACIONES, VIENTO, TIEMPO, NUBOSIDAD, PASO DE SIERRA. Rows include Guadalajara, Atienza, Sigüenza, Molina Aragón, Calamocha, Teruel, Belchite, Alcañiz, Tortosa, Zaragoza, Lérida, Igualada, Montblanch, Barcelona.

OBSERVACIONES EFECTUADAS A BORDO EN ALTA MAR

Table with columns: NOMBRE DEL BUQUE, Hora TMG, SITUACIÓN, Viento, Tiempo presente, Presión en milibares, Nubosidad total, Oleaje. Rows include 12 49,2 25,2-W SW-3 C 1005 8 16 4/4 15 4-W, etc.

OBSERVACIONES DE MADRID (Parque del Retiro). (Altitud: 667 metros). Desde 13h del día 16 a 7h del día 17.

Table with columns: TEMPERATURA MÁXIMA, IDEM id. normal, IDEM MÍNIMA, IDEM id. normal, IDEM id. a 0m,10 del suelo, NUBES, Velocidad máxima del viento, Evaporación total en 24h, Observaciones particulares.

OBSERVACIONES DEL EXTRANJERO

Large table with columns: ESTACIONES, OBSERVACIONES A 18h (TMG) DE AYER, sábado 16, EN LAS ÚLTIMAS 24 HORAS, OBSERVACIONES A 7h (TMG) DE HOY, domingo 17. Rows include Estocolmo, Dantzig, Copenhague, Hamburgo, Berlín, Francfort, Munich, Praga, Viena, Berna, Turín, Roma, Mesina, Vestmannö, Lerwick, Tynemouth, Blacksod Point, Valentia, Londres, Utrecht-De Bilt, Bruselas, París, Tours, Brest, Burdeos, Clermont, Dijon, Tolosa, Perpignan, Marsella-Marignane, Ajaccio, Túnez, Argel, Orán, Casablanca, Agadir, Lisboa, Funchal, Horta.

(1) a (14). Ver notas al pie de la primera plana. (15) Caracteres del oleaje en alta mar. (16) Dirección de donde parece que proceden las olas. (17) Clases de nubes. NOTAS.—1. Las presiones de las estaciones de montaña (Izaña y Navacerrada) no están reducidas al nivel del mar, sino referidas al propio nivel de la estación.—2. Todos los datos se ajustan en el cifrado al Código internacional adoptado en la Conferencia de Copenhague el año 1929.—3. Los signos convencionales son también los adoptados internacionalmente. Este BOLETÍN lo publica la Sección de Predicción de la Oficina Central del Servicio Meteorológico. MADRID.—TALLERES DEL INSTITUTO GEOGRÁFICO Y CATASTRAL.