

DIRECCIÓN GENERAL DEL INSTITUTO GEOGRÁFICO Y ESTADÍSTICO

AÑO XXIV

BOLETÍN

1916

Núm. 281

DEL

7 de Octubre.

OBSERVATORIO CENTRAL METEOROLÓGICO

Observaciones del Extranjero

Observaciones de la mañana á las 7 ^h										Id. en las 24 horas			Id. de la vispera por la tarde			
Estaciones	Barómetro		Temperatura	Viento		Estado del cielo	Estado del mar	Lluvia ó nieve	Temp. extr. ^{as}		Barom. á 0° y al nivel del mar	Temperatura	Viento		Estado del cielo	
	á 0° y al nivel del mar	Variación en 3 horas		Dirección	f ^{va}				Max. ^a	Min. ^a			Dirección	f ^{va}		
Escandinavia	Bodo															
	Cristiansund															
	Skudesnoes															
Europa Oriental y Central	Riga															
	Moscou															
	Nicolaiev															
	Feldkirch															
	Czernovitz															
	Cracovia															
	Pola															
	Viena															
Berlin																
Berna																
Islas Británicas	Stornoway															
	Shields															
	Valentia															
Francia	Grís Nex															
	St. Mathieu															
	Isla de Aix															
	Biarritz															
	Paris															
	Clermont															
	Perpiñán															
Cabo Sicié																
Niza																
Italia	Liorna															
	Roma															
	Cagliari															
	Palermo															
Portugal	Porto	770.6	+0.9	17.9	N	2	Cub. ma. d.	1	25	16	769.9	18.3	SE	1	Cub. d. d.	
	Lisboa	769.0	+0.2	19	N	1	Tr. M. g.		26	18	767.8	27	NW	4	Desp.	
	Lagos	768.1	+0.3	20	N	1	Desp. Pizada		30	18	767.8	27	N	2	Desp.	
	Horta															
	Flores															
	Punta Delgada	771.4	+0.2	18.7	Cal.	0	Cub. Llana		23	18	771.4	19.1	C	0	C. Desp.	
	Funchal	769.4	+0.3	20	N. E	3	Desp. Pizada		26	20	768.1	26	N. E	3	Desp.	
Marruecos y Argelia	Tánger															
	Orán															
	Laghouat															
	Argel															
	Cap de Garde															
	Túnex															
Biskra																

Radiogramas

Precios de suscripción

Un año...18...pesetas. Un semestre...9...pesetas.

Administrador

Habilitado del material de la Dirección general del Instituto Geográfico y Estadístico. Madrid

Dirección : Adresse : Address :

Señor

Jefe del Observatorio Central Meteorológico

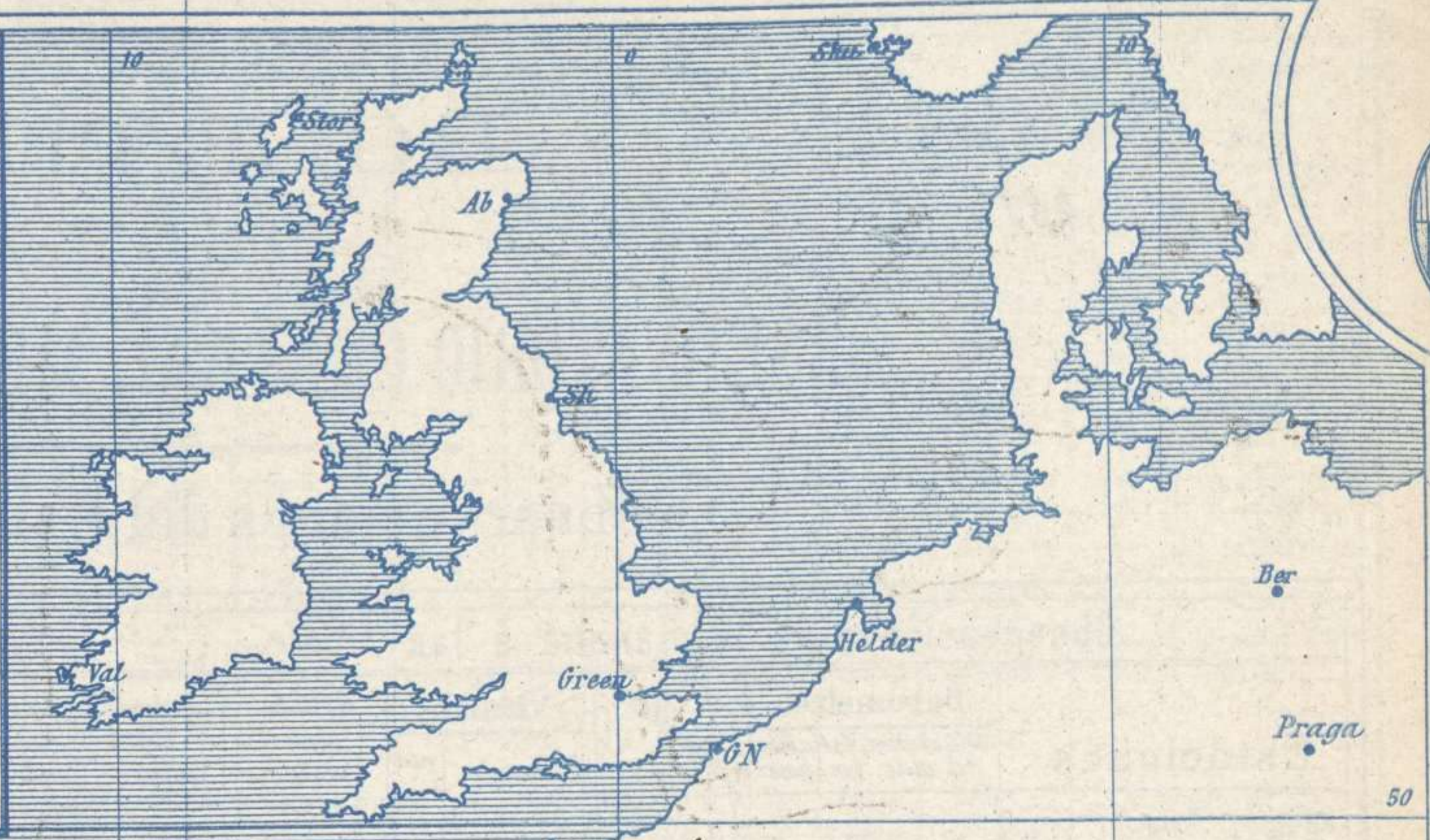
Parque del Retiro

Madrid. (ESPAÑA)

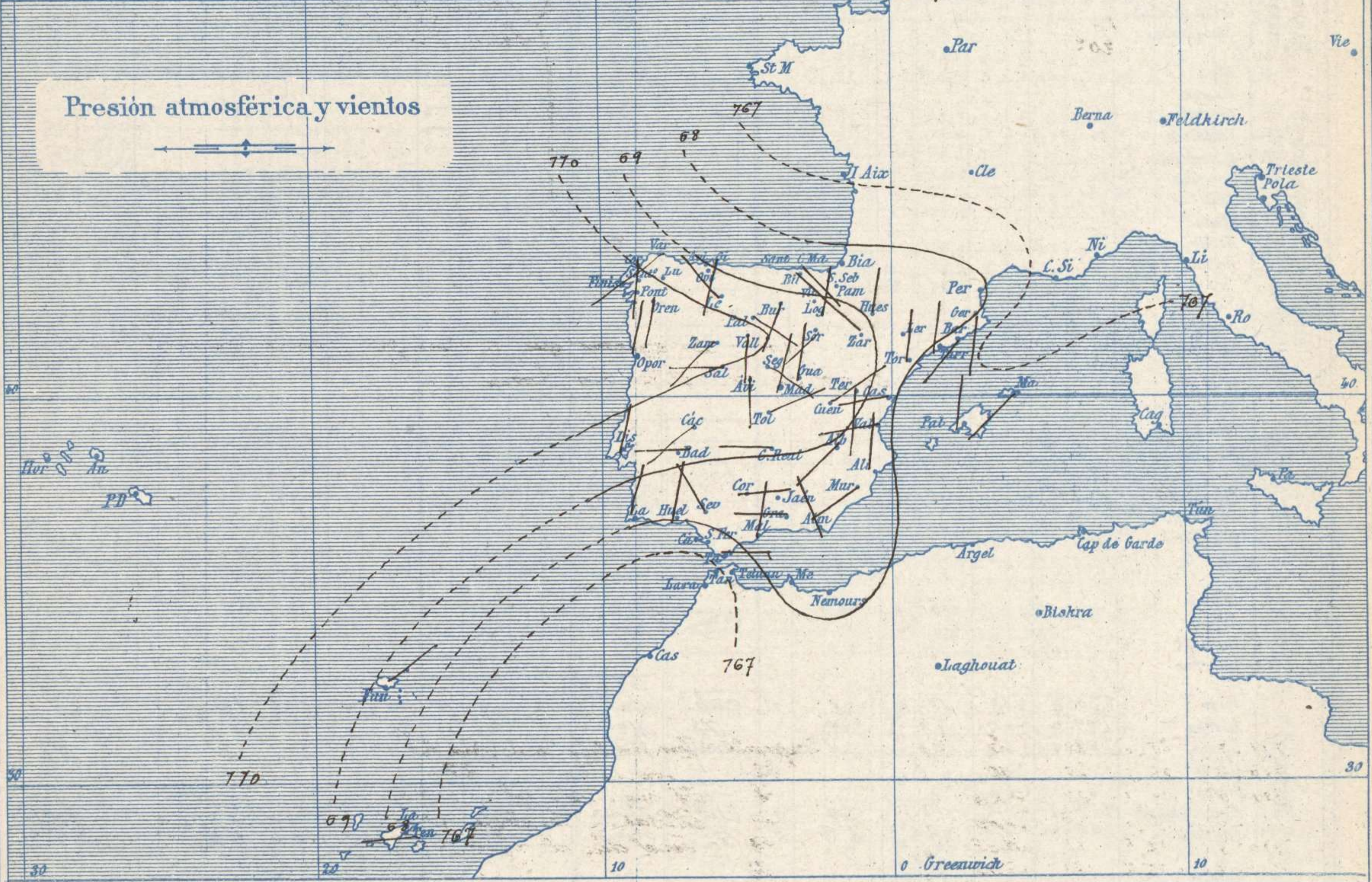
Apartado n.º 285.



Signos convencionales		
Fuerza del viento	Cielo	Mar
0 Calma	○ Despejado	{ Llana
1 Ventolina	○ Con nubes	{ Rizada
2 Muy flojo	○ Bruma	{ Marejada
3 Flojo	⊗ Niebla	{ Picada
4 Bonancible (Moderado)	⊗ Nieve	{ Marejada gruesa
5 Fresquito (Algo fuerte)	⊗ Lluvia	{ Gruesa
6 Fresco (Fuerte)	⚡ Tormenta	{ Muy gruesa
7 Duro		{ Arbolada
8 Muy duro		{ Muy arbolada
9 Temporal		



Presión atmosférica y vientos



Estado general

Persiste al Occidente de las costas marroquies un área de presiones débiles relativas, por lo cual aun sopla en el estrecho de Gibraltar el Levante, habiendo desaparecido en las demás costas de Andalucía por el desplazamiento hacia el Atlántico del anticiclón de la Península.

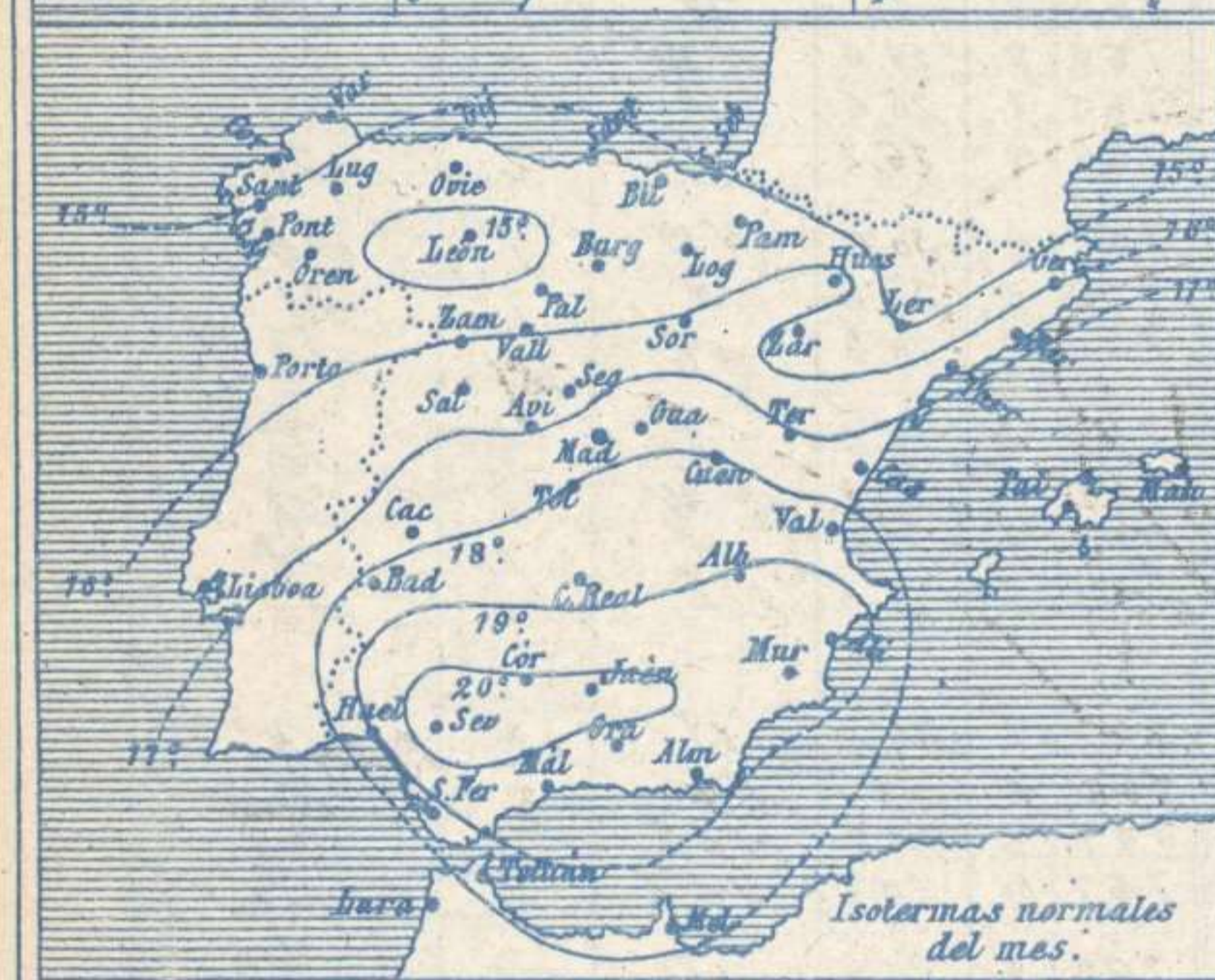
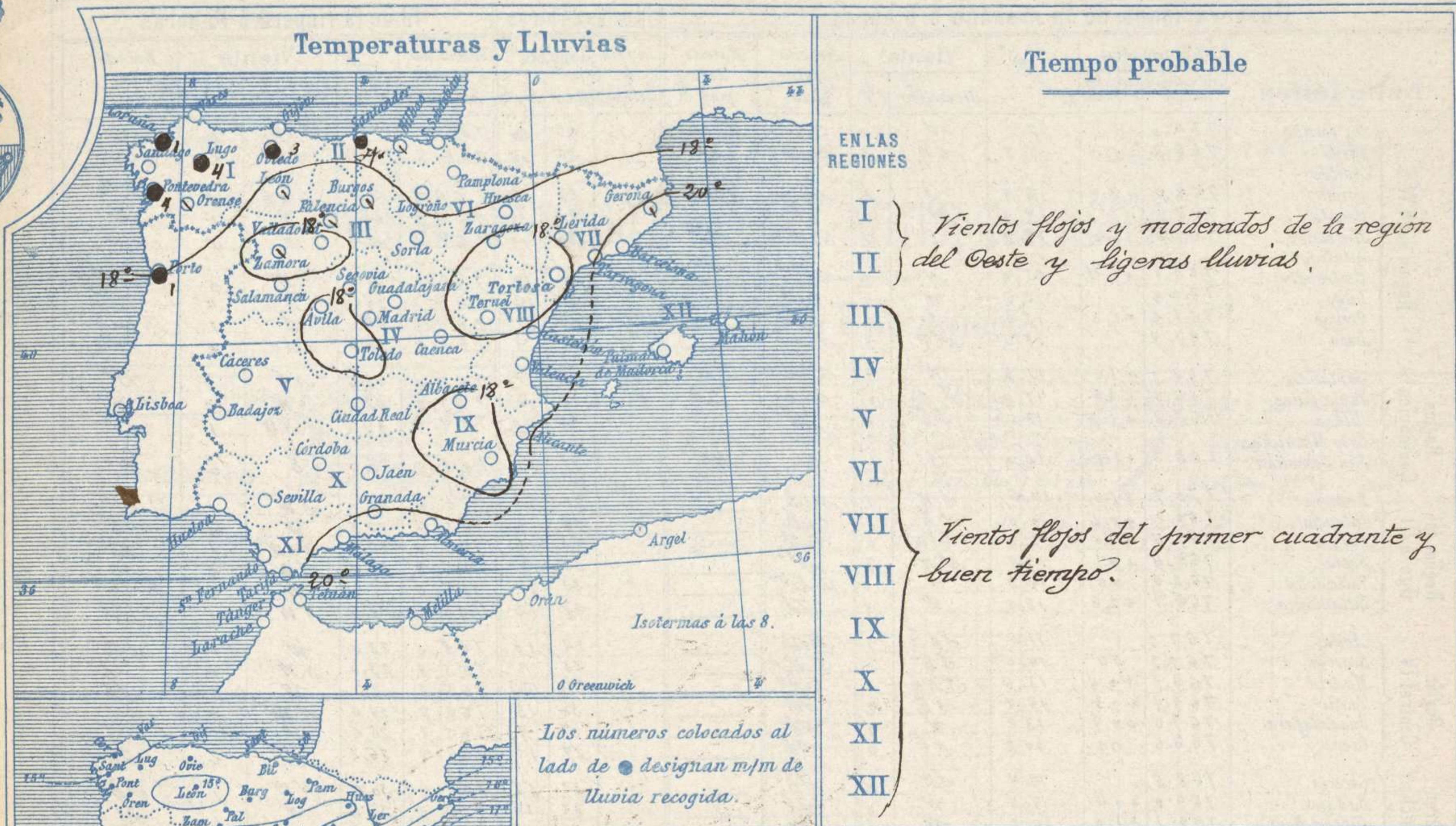
Llueve un poco en las comarcas gallegas y del Cantábrico, pero puede decirse que el tiempo es bueno para toda España.

Los vientos soplar flojos de dirección variable y la temperatura continúa suave: la máxima de ayer fue de 32 grados en Sevilla y Córdoba y la mínima de hoy ha sido de 8 grados en Palencia y Loria.

J. Galbis

El Director general: Marqués de Teverga

El Ingeniero Geógrafo Jefe del Observatorio. J. Galbis



Telegrama para las Comandancias de Marina depositado a las 12 h. 45 m.
 No es de esperar que el tiempo empeore en el transcurso de veinticuatro horas.

Observaciones de Madrid entre 12^h del día 6 y 12^h del día 7

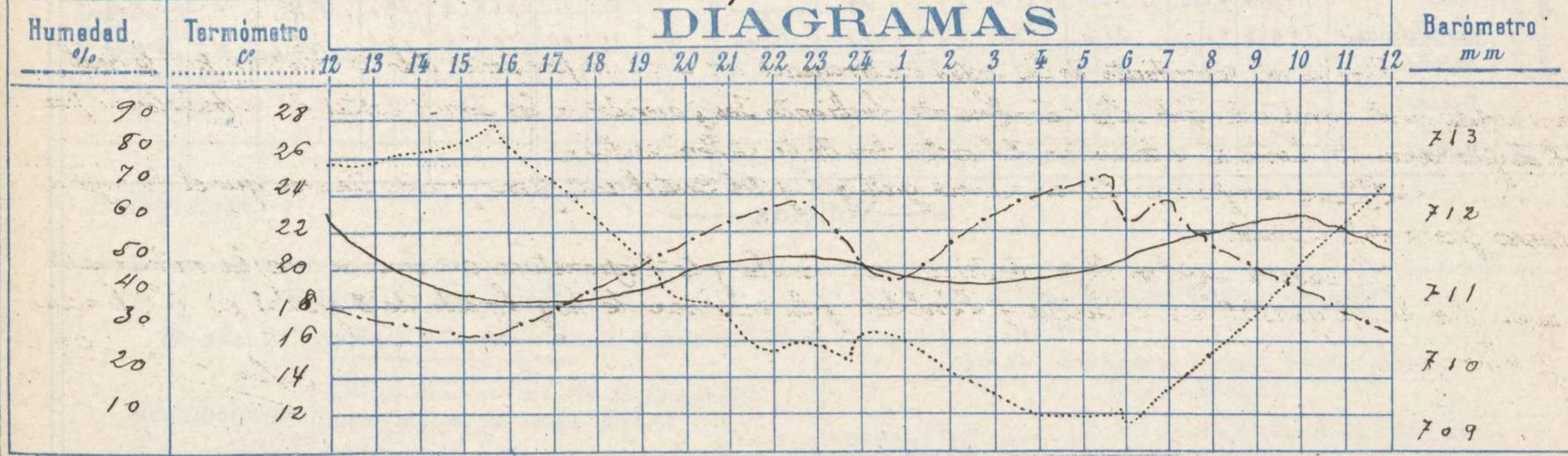
PARQUE DEL RETIRO (Altitud 667 m.)

Observaciones aerológicas

Hora.....

Hora	Barómetro m m	Termómetro C°	Humedad o/o	Viento		Lluvia o Nieve	Estado del Cielo	Notas	Alturas	Dirección del viento	Fuerza 0 a 9	Alturas	Dirección del viento	Fuerza 0 a 9	
				Dirección	F ²⁴ 0 a 9										
12	711.7	25.4	38	S	1		Despejado								
16	710.6	26.8	34	W	1		Tr	Temperatura máxima a la sombra 27.5							
20	711.0	19.2	57	WNW	1		Tr	H mínima 13.3							
24	711.2	16.6	53	WNW	1		Tr	Horas de Sol despejado							
1	710.8	12.6	71	NNE	0		Tr	en el día de ayer 10 h 30 m							
8	711.6	15.6	58	NNE	0		Tr								
12	711.4	25.2	36	Calma	0		Parcial desp.								

DIAGRAMAS



Observaciones de España

Observaciones de la mañana á 8 horas										Id. en las 24 horas			Id. de la vispera á 16 horas				
Estaciones	Barómetro		Temperatura	Viento		Estado del cielo	Estado del mar	Lluvia ó nieve	Temp. extr. ^{as}		Barom. á 0° y al nivel del mar	Temperatura	Viento		Estado del cielo		
	á 0° y al nivel del mar	Variación en 3 horas		Dirección	F ^{za}				Max. ^a	Min. ^a			Dirección	Fuerza			
Región del N.W. I.	La Coruña	770.0	+1.1	17	S	0	C. de	llama	1	26	14	766.7	22	S.W.	4	C. cub.	
	Vares	768.2	+1.0	15.5	S.W.	2	nub.	M.	1	26	14	763.8	21.0	S.W.	2	C. cub.	
	Avilés	768.4	+2.0	16.9	S	1	lluvie	llama	(?)	23	16	764.5	23	N.W. 6	1	D ^o	
	Gijón	769.8		14.2	W	0	Fb			22	13	764.7	25.4	E	1	Fb	
	Oviedo	769.8	1.2	17.0	E	0	N. Ha	M. d.	21	20	19	767.1	12.6	S	5	Nub.	
	Finisterre	769.1	+1.7	15.2	N	1	C. de		4	36	19	762.1	21.2	S.W.	8	C. de	
	Santiago	770.9		13.6	W	0	nub.		4	21	12	766.2	24.5	W	4	D ^o	
	Pontevedra	767.2	-1.0	15.0	S	1	C. cub.			37	11	764.2	29.6	S	1	C. cub.	
	Lugo	767.8		15.4	N.W.	3	nub.			18	9	767.2	16.6	S.W.	0	D ^o	
	Orense																
Región Cantábrica II	Santander	768.7	+1.4	17.8	W	1	Lluv	Riz.	Sp	27	17	764.4	23.6	N.E.	2	D ^o	
	Punta Galea	766.2	+0.6	17.9	S.E.	1	Cub	Fb		24	16	763.4	22.4	S.W.	2	C. de	
	Bilbao	767.3	+1.8	17	S.E.	0	Fb			25	14	764.6	24	N.N.W.	1	D ^o	
	Cabo Machichaco	766.2	+1.1	10.0	S	1	C	M. da		31	15	765.2	26.0	E	0	D ^o	
San Sebastián																	
Región Duero III	Zamora	770.7	+1.0	10.6	S.W.	0	nub.			21	13	770.6	22.0	S.W.	1	C. de	
	Palencia	769.2	+0.2	14.0	S.E.	0	Cub			26	2	765.6	25.5	W	0	Fb	
	Burgos	767.6	+0.0	15.4	S.W.	0	nub.			23	12	765.5	22.2	N.W.	1	Fb	
	Soria	763.4	+0.1	10.8	S.W.	1	D ^o			25	8	765.3	22.4	S.W.	2	D ^o	
	Valladolid	768.0	0.0	12.4	S	0	C. de			25	11	766.6	24.8	W	2	Desp.	
	Salamanca	766.7	+0.6	18.4	W	1	Fb			27	12	765.1	24.6	N.W.	1	Fb	
Región Central IV	Ávila	767.6		11.6	S.E.	1	Desp.			24	10	768.0	23.4	W	1	Fb	
	Segovia	769.3	0.0	14.0	S.E.	0	C. de			25	9	765.8	23.0	N.W.	0	Fb	
	Madrid	769.2	+0.4	15.6	N.N.E.	0	D ^o			27.5	12.3	765.8	26	W	1	Fb	
	Toledo	769.4	+0.3	14.4	N.E.	2	Fb			30	13	765.2	28.6	N.W.	0	Fb	
	Guadalajara	769.0	+0.4	13.2	W	0	Fb			27	9	765.1	26.6	S	1	Fb	
	Cuenca	766.6	0.0	14.8	N.E.	0	Fb			27	10	764.8	26.2	S	2	Fb	
Extrem. ^a Mancha V	Cáceres	768.5		19.4	S.W.	0	Fb			32	15	765.9	30.6	N.W.	1	Fb	
	Badajoz	769.0	+0.6	17.4	W	0	Fb			32	16	766.3	20.6	N	1	Fb	
	Ciudad Real	769.1	+1.0	16.2	W	1	Fb			30	13	766.8	29.8	N.E.	0	Fb	
Alto Ebro VI	Logroño	768.1		14.6	N.W.	0	C. de			27	11	766.6	26.6	E	0	Fb	
	Pamplona	766.8		14.0	N.W.	0	Desp.			27	12	765.5	27.0	N.W.	1	Fb	
	Huesca	764.4	0.0	17.0	N	0	Fb			28	14	766.9	27.2	S	1	Fb	
	Zaragoza	768.9	0.0	15.2	N.W.	1	Fb			27	11	766.5	26.0	E	0	Fb	
Cataluña VII	Lérida	767.4	0.0	15.0	S	0	Nub.			25	15	767.2	24.6	S	2	Desp.	
	Gerona	767.7	+0.3	21	S.W.	0	C. de	Riz.		24	15	766.4	13	S.W.	2	C. de	
	Barcelona	767.5		20.0	N	0	nub.	Llana		23	15	767.3	21.7	S.E.	1	Fb	
	Tarragona	768.0	+0.6	17.6	N	2	Cub.		0.3	27	15	767.9	24.2	S.E.	3	Desp.	
Levante VIII	Teruel	770.3		12.8	S	0	D ^o			26	10	766.0	25.9	S	0	Fb	
	Castellón	767.8	-0.3	17.6	W	0	Fb	Pizada		23	16	768.3	19.6	S.E.	1	C. de	
	Valencia	767.9		19.4	S.W.	0	Fb			24	16	768.1	22.4	S.E.	1	Desp.	
Región del SE IX	Albacete	769.6	+0.9	13.6	S.W.	1	Fb			28	11	765.8	27.4	S	1	Fb	
	Alicante	767.3	+0.4	20	N	0	Fb			24	15	767.9	23.0	S.E.	0	Fb	
	Murcia	763.1		15.6	S.W.	1	Fb			27	13	767.3	26.4	S.E.	2	Fb	
Cuenca del Guadalq. X	Sevilla	767.8		18.6	N.W.	2	Desp.			32	16	766.1	22.4	W	2	D ^o	
	Córdoba	768.2	+0.5	17.4	E	1	Fb			32	15	766.1	31.8	S	1	Fb	
	Jaén	768.9		?	W	2	?			30	14	767.0	18.0	W	0	Fb	
	Granada																
Costa del Sur XI	Huelva	767.9		19.5	N	2	Desp.	Riz. de		20	17	766.3	26.2	S.W.	5	Fb	
	San Fernando	767.8	+0.3	18	C	0	Fb	Calma		28	17	767.0	27.0	S.E.	2	Fb	
	Tarifa	767.10	+0.4	20.6	E	4	Fb	Riz. de		21	17	766.4	21.7	E	5	Fb	
	Málaga	769.8	+0.7	20.9	N	1	Fb	llama		24	17	759.2	22.1	S	4	Fb	
	Almería	768.6		21.7	N.W.	0	C. de			24	17	767.9	23.6	S.W.	2	Fb	
Canas Baleares XII	Palma	768.3	+0.6	17	N	2	Desp.	Riz.		25	18	766.0	24	S.W.	4	Cub.	
	Mahón	768.4	+0.3	23.0	S.W.	1	Fb			27	17	766.2	24.0	S.W.	1	Desp.	
	Laguna	766.8	+1.0	21.0	W	1	Fb	llama		25	20	765.9	23.6	N	1	C. cub.	
Africa	Tetuan																
	Melilla																
	Tarache																

— Noticias —