

DIRECCIÓN GENERAL DEL INSTITUTO GEOGRÁFICO Y ESTADÍSTICO

AÑO XXIV

BOLETÍN

1916

Núm. 222

DEL

19 de Agosto

OBSERVATORIO CENTRAL METEOROLÓGICO

Observaciones del Extranjero

Observaciones de la mañana á las 7 ^h										Id. en las 24 horas		Id. de la vispera por la tarde			
Estaciones	Barómetro		Temperatura	Viento		Estado del cielo	Estado del mar	Lluvia ó nieve	Temp. extr. ^{as}		Barom. ^o á 0 ^o y al nivel del mar	Temperatura	Viento		Estado del cielo
	a 0 ^o gal nivel del mar	Variación en 3 horas		Dirección	F ^{ta}				Max. ^a	Min. ^a			Dirección	F ^{ta}	
Escandinavia	Bodo														
	Cristiansund														
	Skudesnoes														
Europa Oriental y Central	Riga														
	Moscou														
	Nicolaiev														
	Feldkirch														
	Czernovitz														
	Cracovia														
	Pola														
	Viena														
	Berlin														
Berna															
Islas Británicas	Stornoway														
	Shields														
	Valentia														
Francia	Gris Nez														
	St. Mathieu														
	Isla de Aix														
	Biarritz														
	Paris														
	Clermont														
	Perpiñán														
Cabo Sicié															
Niza															
Italia	Liorna														
	Roma														
	Cagliari														
	Palermo														
Portugal	Porto														
	Lisboa	763.0	+0.2	20	N.W.	4	cub.	Ni ^a	25	17	763.7	24	N.W.	5	N ^a
	Lagos	762.8	+0.1	22	Cal ^a	0	A	Nave	30	17	763.2	23	N	3	N ^a
	Horta														
	Flores														
	Punta Delgada														
Funchal	764.7	-0.1	19	N.E.	3	cub.	N ^a	23	19	765.6	23	N.E.	2	cub.	
Marruecos y Argelia	Tanger														
	Orán														
	Laghout														
	Argel														
	Cap de Garde														
	Biskra														

Radiogramas

Precios de suscripción

Un año...18...pesetas. Un semestre...9...pesetas.

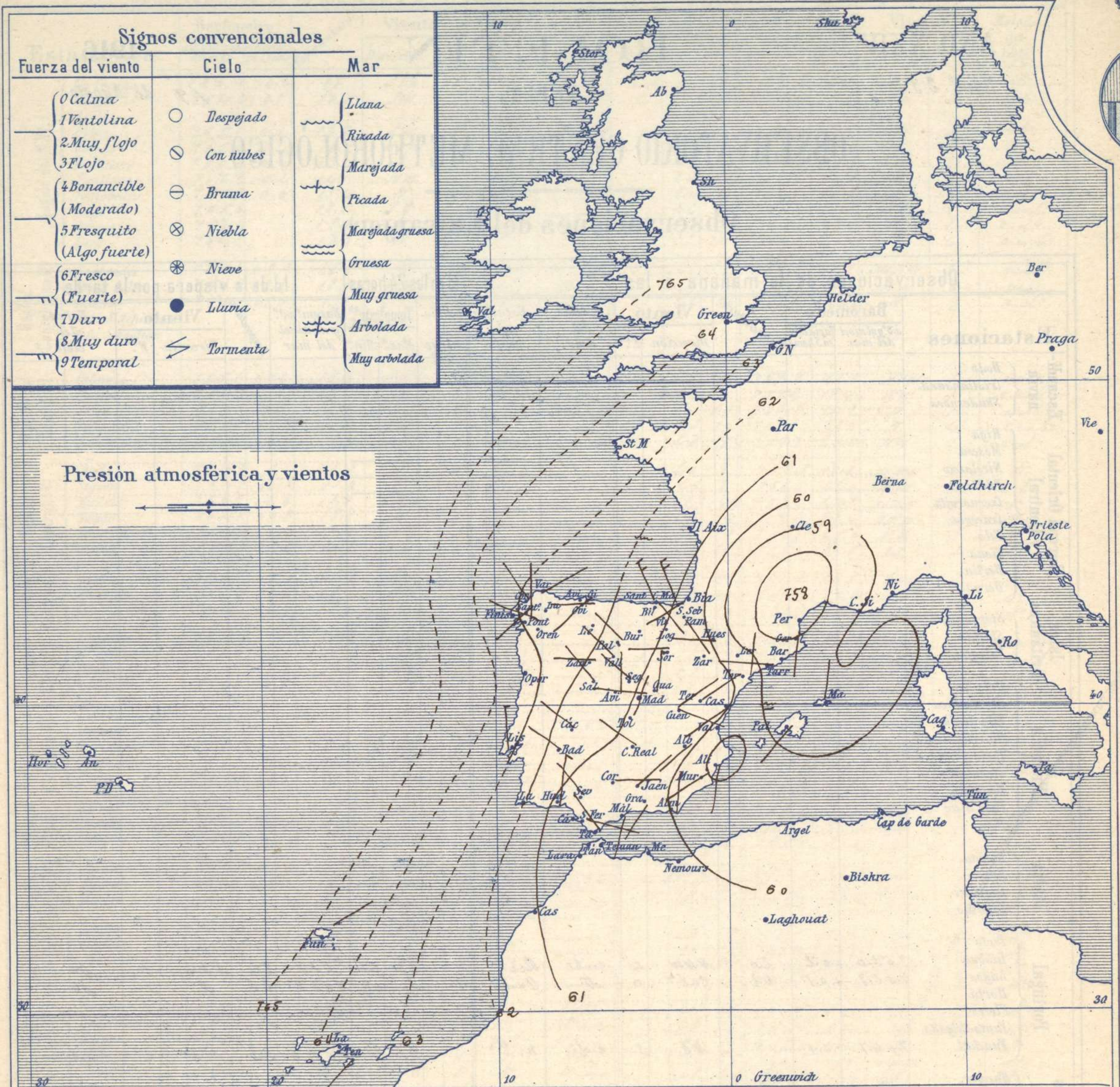
Administrador { Habilitado del material de la Dirección general del Instituto Geográfico y Estadístico. Madrid

Dirección : Adresse : Address :

Señor
Jefe del Observatorio Central Meteorológico
Parque del Retiro

Madrid. (ESPAÑA)

Apartado n.º 285.



Presión atmosférica y vientos

Estado general

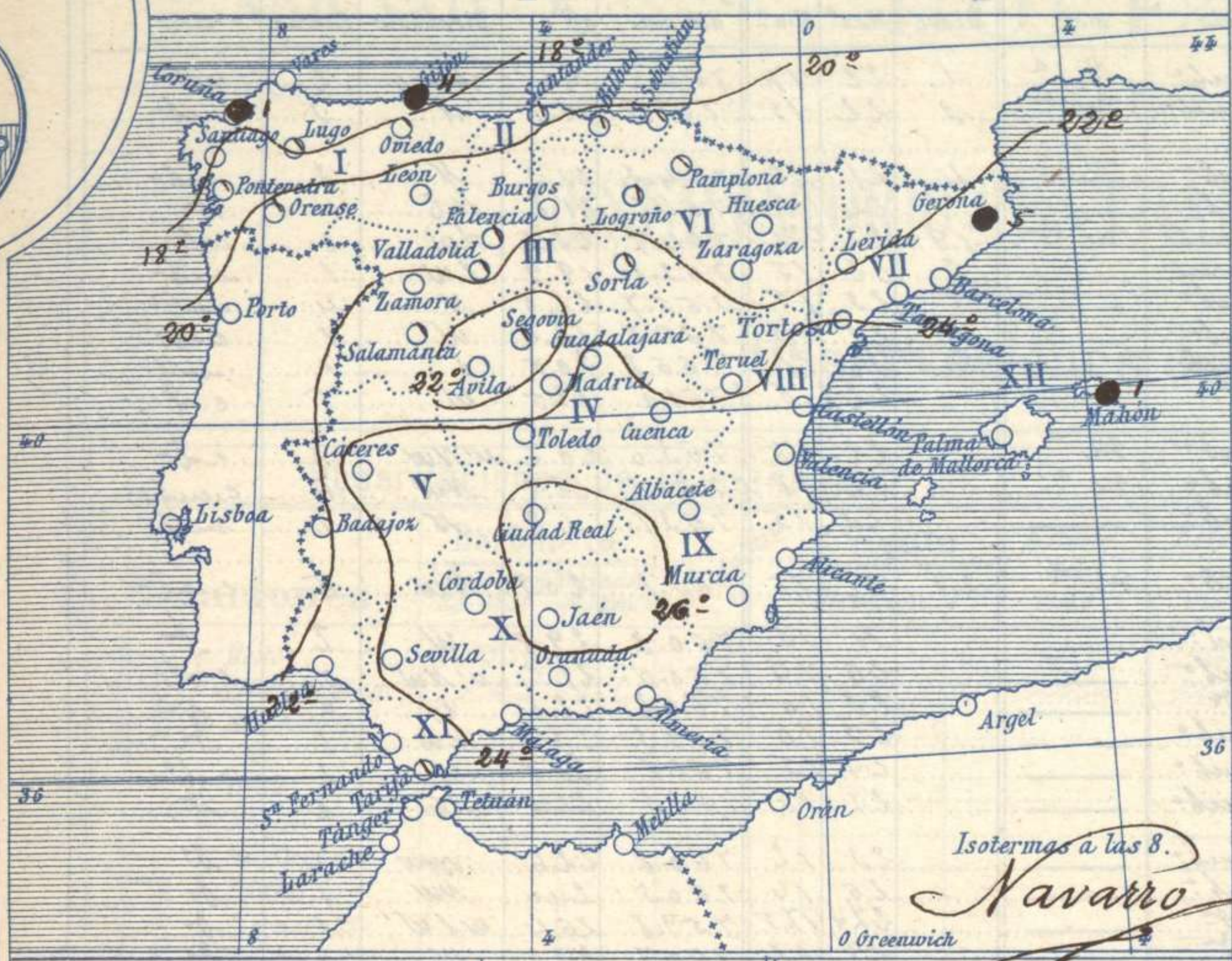
Sobre el Sur de Francia y extendiéndose al mar Balear aparece hoy una pequeña perturbación atmosférica que produce vientos fuertes en las costas del Golfo de Vizcaya correspondientes a las provincias vascongadas y en general una corriente de aire de Occidente a Oriente por toda España. El tiempo se mantiene bueno y ha habido algún aumento de la temperatura en las comarcas del Centro y Sur de la Península; la máxima de ayer fue de 34 grados en Murcia y Sevilla y la mínima de hoy ha sido de 10 grados en Burgos y Soria.

Las presiones altas deben de hallarse hacia las Azores.

El Director general: Marqués de Teverga

El Ingeniero Geógrafo Jefe del Observatorio. J. Galbis

Temperaturas y Lluvias



Tiempo probable

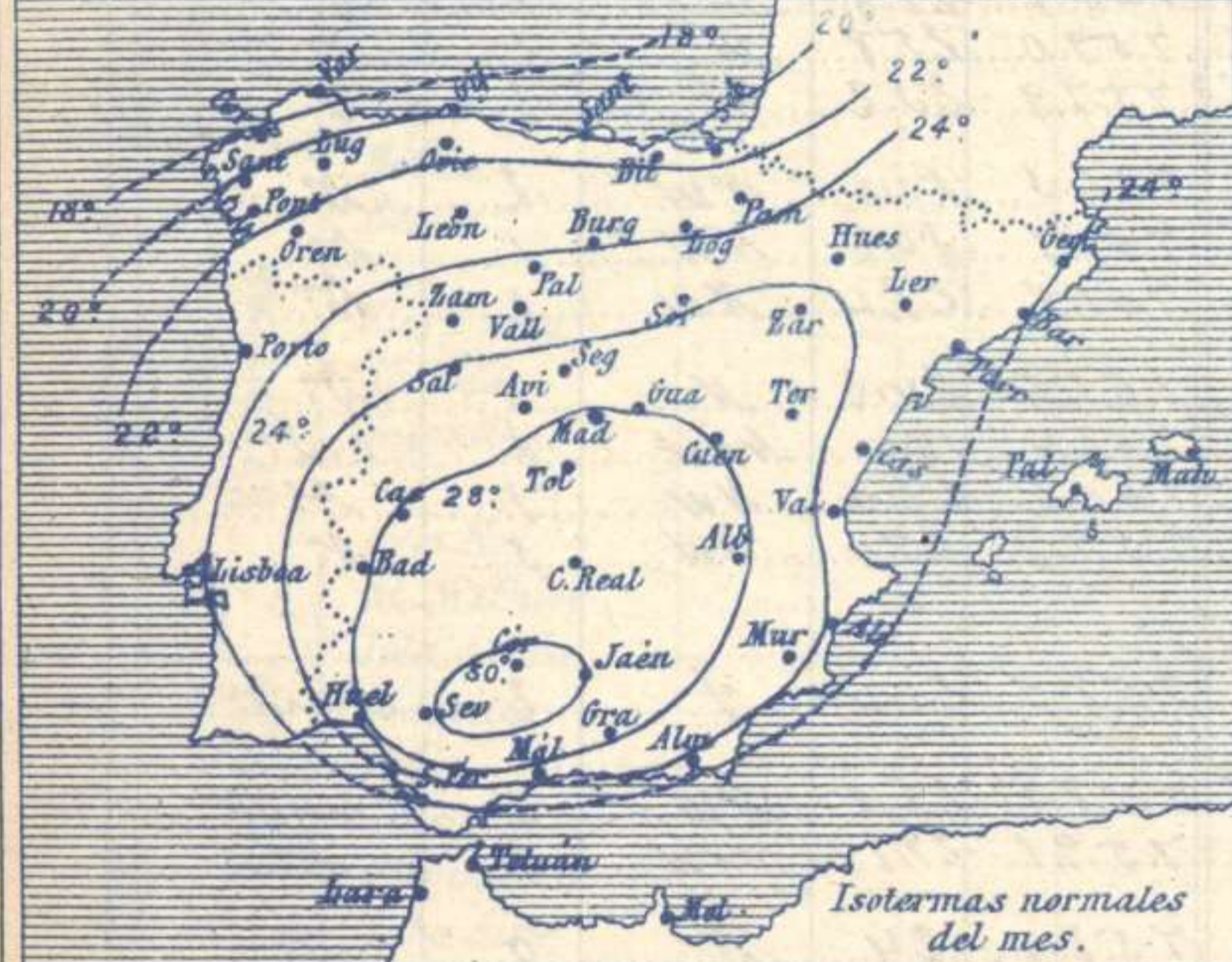
EN LAS REGIONES

- I } Vientos moderados de la region del Norte y algunas lluvias.
- II } Vientos moderados y flojos de la region del Oeste y tiempo incierto.
- III }
- IV }
- V }
- VI }
- VII } Vientos flojos o moderados de la region del Oeste y buen tiempo.
- VIII }
- IX }
- X }
- XI }
- XII }

Los numeros colocados al lado de ● designan m/m de lluvia recogida.

Isotermas a las 8.
Navarro

Telegrama para las Comandancias de Marina depositado a las 13. h. 1.0. m
Son probables los vientos moderados y fuertes del Norte en las costas del Golfo de Leon.
Vientos del 1º cuadrante y algunas lluvias y mar en las costas de Guipuzcoa.



Observaciones de Madrid entre 12^h del dia 18 y 12^h del dia 19

PARQUE DEL RETIRO (Altitud 667 m.)

Observaciones aerológicas

Hora

Hora	Barómetro m m	Termómetro C°	Humedad o/o	Viento		Lluvia o Nieve	Estado del Cielo	Notas	Alturas	Dirección del viento	Fuerza O a 9	Alturas	Dirección del viento	Fuerza O a 9	
				Dirección	F ^o a 9										
12	707.0	23.8	38	SW	1	"	Despejado								
16	704.8	26.4	31	WSW	1	"	H	Temperatura máxima a la sombra 27°4							
20	704.6	22.6	34	SW	1	"	H	H mínima id 17°5							
24	704.1	20.7	35	SWW	2	"	H	Horas de Sol despejado en el día de ayer 12 ^h 20 ^m							
4	703.0	17.6	56	WNW	2	"	H								
8	703.9	20.2	66	WNW	1	"	H								
12	702.9	25.8	35	WNW	1	"	H								

DIAGRAMAS

