

# DIRECCIÓN GENERAL DEL INSTITUTO GEOGRÁFICO Y ESTADÍSTICO

AÑO XXIV

## BOLETÍN

1916

Núm. 218

DEL

5 de Agosto

### OBSERVATORIO CENTRAL METEOROLÓGICO

#### Observaciones del Extranjero

Observaciones de la mañana á las 7 <sup>h</sup>							Id. en las 24 horas		Id. de la vispera por la tarde						
Estaciones	Barómetro		Temperatura	Viento		Estado del cielo	Estado del mar	Lluvia ó nieve	Temp. extr. <sup>as</sup>		Barom. á 0° y al nivel del mar	Temperatura	Viento		Estado del cielo
	á 0° y al nivel del mar	Variación en 3 horas		Dirección	F <sup>va</sup>				Max. <sup>a</sup>	Min. <sup>a</sup>			Dirección	F <sup>va</sup>	
Escandinavia	Bodo														
	Cristiansund														
	Skudesnoes														
Europa Oriental y Central	Riga														
	Moscou														
	Nicolaiev														
	Feldkirch														
	Czernovitz														
	Cracovia														
	Pola														
	Viena														
Berlin															
Berna															
Islas Británicas	Stornoway														
	Shields														
	Valentia														
Francia	Oris Nex														
	St. Mathieu														
	Isla de Aix														
	Biarritz														
	Paris														
	Clermont														
	Perpiñán														
Cabo Sicié															
Niza															
Italia	Liorna														
	Roma														
	Cagliari														
	Palermo														
Portugal	Porto														
	Lisboa	7.63.6	0.0	1.9	N.W.	3	dt.	llame	25	18	7.62.8	24	N.W.	4	dt.
	Lagos	7.62.1	0.0	2.0	Cal.	0	dt.	llana	29	18	7.64.1	26	N.	2	dt.
	Horta	7.64.6	-0.6	1.6	Cal.	0	c. ob.	Ni.	6	25	7.67.9	20.8	Cal.	0	sub.
	Flores														
	Punta Delgada														
Funchal	7.65.3	-0.1	1.9	N.W.	2	sub.	Ni.	22	19	7.65.2	22	N.W.	2	sub.	
Marruecos y Argelia	Tánger														
	Orán														
	Laghout														
	Argel														
	Cap de Garde														
Biskra															

#### Radiogramas

#### Precios de suscripción

Un año...18...pesetas. Un semestre...9...pesetas.

Administrador { Habilitado del material de la Dirección general del Instituto Geográfico y Estadístico. Madrid

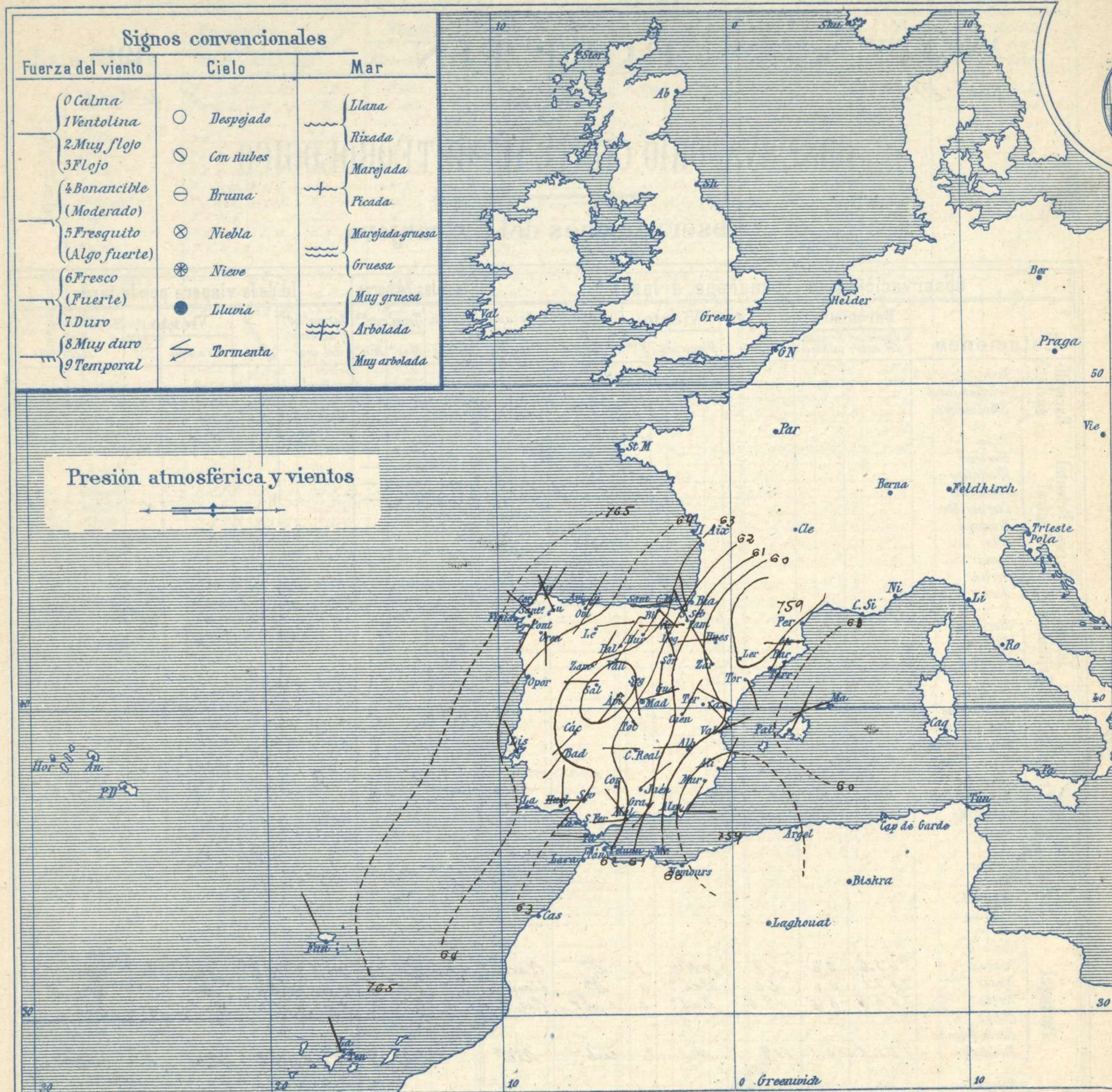
#### Dirección : Adresse : Address :

Señor  
Jefe del Observatorio Central Meteorológico  
Parque del Retiro  
Madrid. (ESPAÑA)

Apartado n.º 285.

AÑO XXIV

Boletín del Sábado 5



### Estado general

Ha descendido el barómetro en las últimas 24 horas, sobre todo en el litoral mediterráneo, donde hoy aparece un área de presiones débiles con nivel de 759 mm.

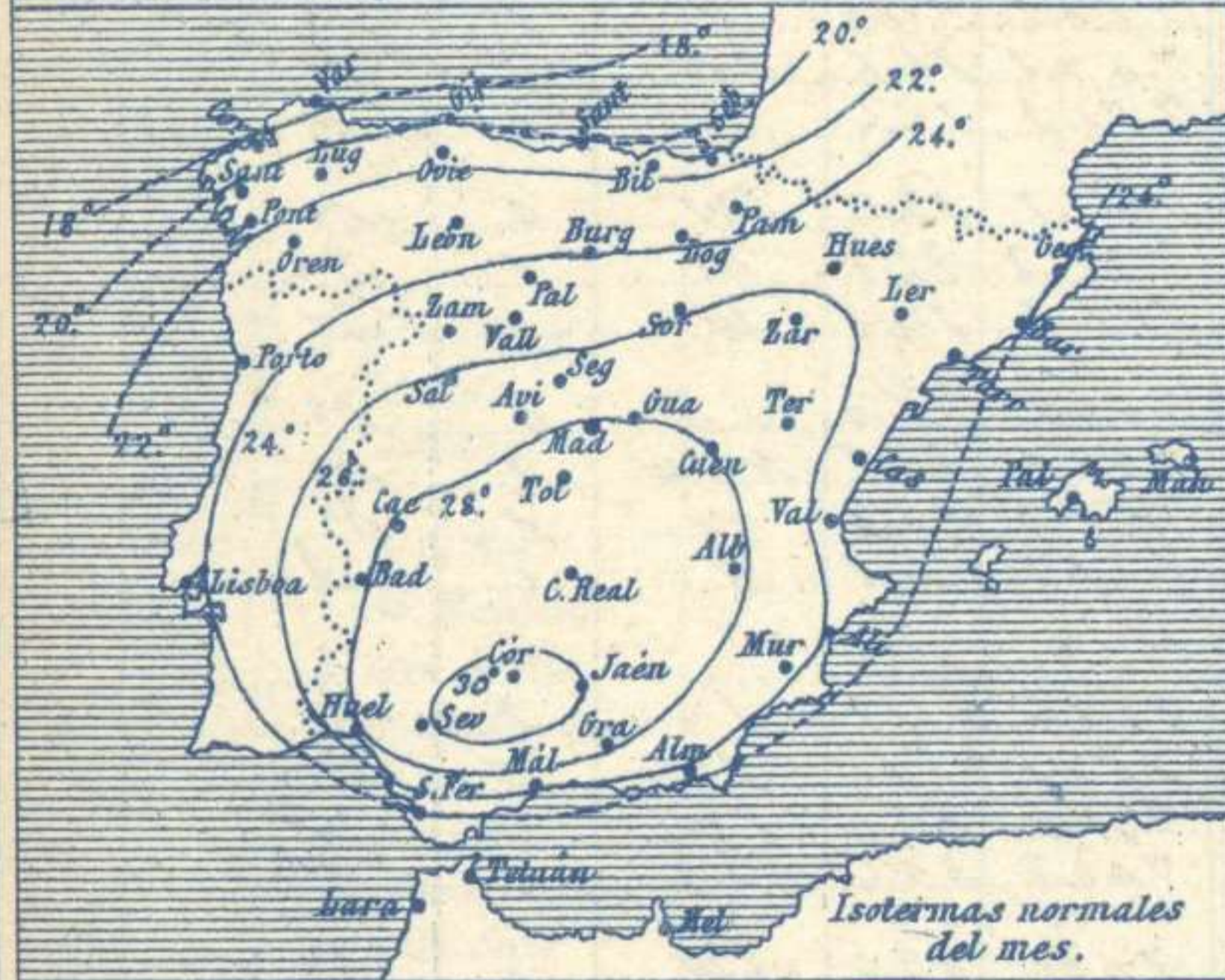
El tiempo por toda la Península continúa siendo bueno, el cielo se mantiene despejado y la temperatura es elevada. La máxima de ayer fue de 38 grados en Gerona y la mínima de hoy ha sido de 12 grados en León.

*Sanna*

El Director general: Marqués de Teverga

El Ingeniero Geógrafo Jefe del Observatorio. J. Galbis

Temperaturas y Lluvias



Los números colocados al lado de ● designan m/m de lluvia recogida.

S. Pomaetjey  
0 Greenwich

Tiempo probable

EN LAS REGIONES

- I
- II
- III
- IV
- V
- VI
- VII
- VIII
- IX
- X
- XI
- XII

Vientos flojos de dirección variable y buen tiempo poco estable.

Vientos flojos de dirección variable y tendencia a la producción de tormentas locales.

Vientos flojos de dirección variable y buen tiempo.

Telegrama para las Comandancias de Marina depositado a las 12 h. 20 m

Señ. probables algunas tormentas locales en el litoral de Levante.

Observaciones de Madrid entre 12<sup>h</sup> del día 4 y 12<sup>h</sup> del día 5

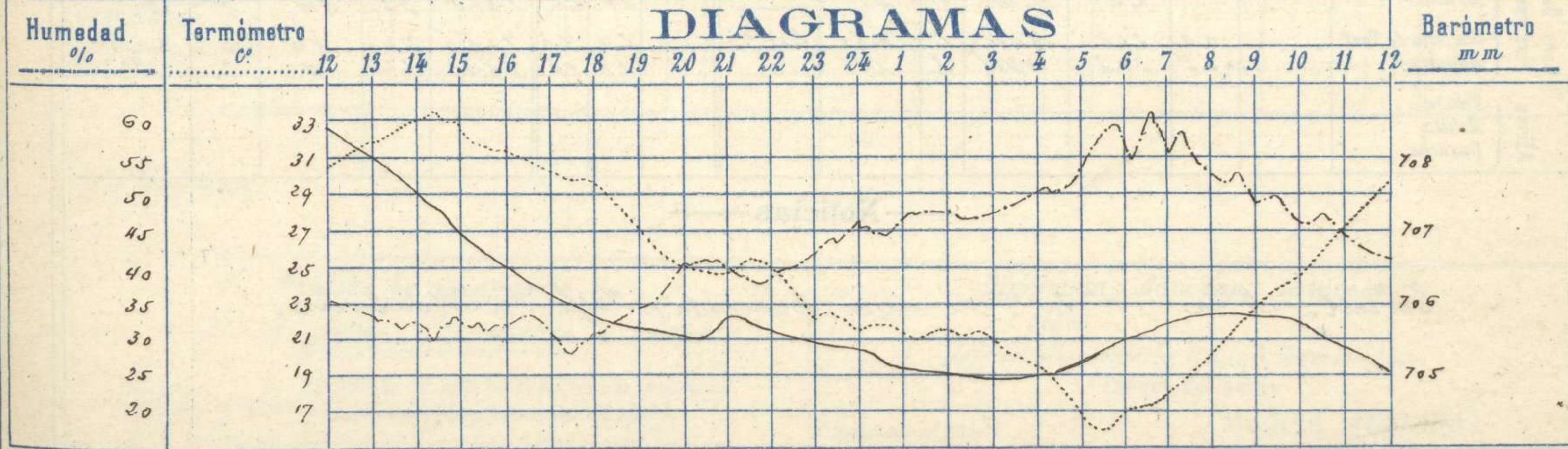
PARQUE DEL RETIRO (Altitud 667 m.)

Observaciones aerológicas

Hora.....

Hora	Barómetro m m	Termómetro C°	Humedad o/o	Viento		Lluvia o Nieve	Estado del Cielo	Notas	Alturas	Dirección del viento	Fuerza 0 a 9	Alturas	Dirección del viento	Fuerza 0 a 9
				Dirección	F <sup>va</sup> 0 a 9									
12	702.4	30.8	36	Cal	0		Despejada	Temp. máx. a la sombra 33.4						
16	706.5	31.6	33	W	1		Fb	Id. mínima id. 16.1						
20	705.8	25.4	41	W	1		Fb	Horas de sol despejado en el día						
24	705.4	21.8	47	W	2		Fb	de ayer 13.4 25. m <sup>h</sup>						
4	705.0	19.8	51	Cal	0		Fb							
8	705.9	20.4	54	E.N.E.	2		Fb							
12	705.1	22.6	42	W	0		Fb							

DIAGRAMAS



# Observaciones de España

Observaciones de la mañana á 8 horas										Id. en las 24 horas		Id. de la vispera á 16 horas				
Estaciones	Barómetro		Temperatura	Viento		Estado del cielo	Estado del mar	Lluvia ó nieve	Temp. <sup>extr.</sup>		Barom. <sup>o</sup> á 0 <sup>o</sup> y al nivel del mar	Temperatura	Viento		Estado del cielo	
	á 0 <sup>o</sup> y al nivel del mar	Variación en 3 horas		Dirección	F <sup>za</sup>				Max. <sup>a</sup>	Min. <sup>a</sup>			Dirección	Fuerza		
Región del N.W. I.	Ina Coruña	7.64.5	0.0	16	N.E.	1	umb.	cal. <sup>a</sup>		22	15	7.65.7	20	N.W.	3	St.
	Vares	7.63.3	+0.1	17.9	N.E.	1	umb.	Ni. <sup>a</sup>		21	17	7.64.2	19.5	S.W.	3	umb.
	Avilés															
	Gijón	7.64.6	0.0	20.6	S.W.	1	umb.	Nana		24	19	7.65.4	25.8	N.W.	1	umb.
	Oviedo	7.64.1		17.8	N.E.	1	umb.			27	12	7.62.7	24.0	S.W.	1	St.
	Finisterre	7.64.2	0.0	27.0	Cal. <sup>a</sup>	0	St.	Nana		27	25	7.65.1	24.2	Cal. <sup>a</sup>	0	St.
	Santiago	7.64.4	0.0	12.6	N.W.	2	umb.			29	15	7.65.3	24.1	N.W.	2	umb.
	Pontevedra	7.64.7	+0.2	17.6	S.W.	1	umb.			25	16	7.65.2	22.6	S.W.	4	St.
	Lugo	7.65.7		17.0	N.W.	1	umb.			27	15	7.65.2	29.0	N.W.	1	umb.
Orense	7.65.2	0.0	19.0	S.	1	umb.			23	16	7.67.0	21.5	S.	1	cal. <sup>a</sup>	
León	7.61.7		22.0	S.	1	St.			25	12	7.61.7	24.0	S.W.	0	St.	
Región Cantábrica II	Santander	7.63.7	+0.4	22.0	S.	0	umb.	Nana		29	20	7.62.9	25.5	N.W.	2	St.
	Punta Galea	7.63.7	+0.7	22.4	W.	1	umb.	Ni. <sup>a</sup>		21	20	7.61.4	29.0	N.W.	3	umb.
	Bilbao	7.64.9	+0.7	20	S.E.	1	umb.			25	17	7.66.4	21	S.	1	St.
	Cabo Machichaco															
San Sebastián	7.64.6	+0.3	24.0	N.W.	2	St.	Nana		29	17	7.62.6	28.4	N.W.	2	cal. <sup>a</sup>	
Región del Duero III	Zamora	7.65.5	+1.0	21.4	N.E.	0	St.			26	17	7.65.4	24.0	N.E.	0	St.
	Palencia	7.62.5	0.0	22.8	N.E.	5	St.			25	18	7.58.5	24.8	N.E.	0	cal. <sup>a</sup>
	Burgos	7.61.6	0.0	21.2	N.E.	2	St.			23	16	7.68.5	22.2	N.	0	St.
	Soria	7.60.2	0.0	24.4	N.W.	2	St.			24	18	7.57.9	22.0	S.E.	1	St.
	Valladolid	7.62.2	0.0	20.4	N.E.	1	St.			25	19	7.61.2	24.0	S.W.	1	cal. <sup>a</sup>
	Salamanca	7.61.4	+0.2	22.8	W.	1	St.			25	17	7.61.2	22.8	S.W.	1	St.
Región Central IV	Ávila	7.61.6		20.0	S.W.	0	St.			21	17	7.58.8	29.0	S.W.	0	St.
	Segovia	7.61.5	0.0	22.0	S.	0	St.			24	17	7.59.5	21.0	S.E.	1	St.
	Madrid	7.62.0	+0.6	20.4	N.E.	0	St.			24	16	7.60.7	31.6	W.	1	St.
	Toledo	7.61.2	0.0	24.8	N.W.	1	St.			25	21	7.60.2	34.0	N.	1	St.
	Guadalajara	7.60.9	+0.6	22.2	N.	0	St.			24	16	7.59.2	22.6	S.W.	2	St.
Cuenca	7.60.1	+0.2	22.0	N.E.	1	St.			22	14	7.61.2	22.4	S.	1	St.	
Extrem. <sup>a</sup> Mancha V	Cáceres	7.62.4		22.2	S.W.	1	St.			25	18	7.62.1	22.4	S.W.	0	St.
	Badajoz	7.62.1	0.0	22.2	S.W.	0	St.			27	18	7.62.2	22.8	W.	1	St.
	Ciudad Real	7.61.7	+0.5	21.6	W.	2	St.			25	17	7.61.2	24.8	W.	4	St.
Alto Ebro VI	Logroño	7.62.2		22.0	N.W.	1	St.			27	20	7.60.2	26.0	S.E.	0	St.
	Pamplona	7.61.1		22.6	N.W.	2	St.			25	19	7.59.9	22.2	N.W.	2	St.
	Huesca	7.59.4	+0.5	24.6	W.	0	St.			28	20	7.59.2	25.8	W.	2	St.
	Zaragoza	7.59.6	0.0	26.0	N.W.	2	St.			20	22	7.52.5	26.8	N.	1	cal. <sup>a</sup>
Cataluña VII	Lérida															
	Gerona	7.59.1	0.0	29.2	W.	0	St.			28	19	7.59.6	24.8	1	2	St.
	Barcelona	7.59.6	+0.4	28	S.W.	2	St.	Nana		22	23	7.54.5	22	S.W.	5	St.
	Tarragona	7.59.3		27.1	N.N.E.	1	St.	Nana		27	22	7.61.5	22.0	S.W.	2	cal. <sup>a</sup>
Tortosa	7.59.0	0.0	26.5	S.E.	1	St.			26	20	7.60.7	25.4	S.E.	2	St.	
Levante VIII	Teruel	7.62.6		20.9	S.E.	0	St.			27	14	7.60.1	22.6	S.W.	0	St.
	Castellón	7.59.4	-0.8	25.5	N.W.	1	St.			28	20	7.64.1	26.4	S.E.	1	cal. <sup>a</sup>
	Valencia	7.59.5		27.6	S.N.E.	0	St.			20	22	7.61.2	27.4	S.E.	0	St.
Región del SE IX	Albacete	7.60.6	+0.4	26.0	W.	1	St.			27	20	7.59.2	25.2	S.W.	0	St.
	Alicante	7.58.5	+0.4	26	N.N.E.	0	St.	Cal. <sup>a</sup>		28	20	7.61.4	27	S.E.	2	St.
	Murcia	7.59.1		20.8	S.W.	2	St.			26	20	7.61.2	24.2	S.E.	2	St.
Cuena del Guadalq. X	Sevilla	7.62.6		25.0	W.	1	St.			26	19	7.62.2	24.0	W.	4	St.
	Córdoba	7.62.6	+0.5	24.8	S.	1	St.			26	20	7.61.7	25.6	S.W.	1	St.
	Jaén	7.62.2		24.6	N.E.	0	St.			25	20	7.60.6	22.6	N.W.	1	St.
	Granada	7.62.6		21.8	S.W.	1	St.			25	18	7.62.2	22.6	W.	2	St.
Costa del Sur XI	Huelva	7.62.6		24.8	N.	2	St.	M. U.		22	19	7.64.2	25.9	S.W.	6	St.
	San Fernando	7.62.7	-0.2	19	S.	1	umb.	Cal. <sup>a</sup>		27	15	7.62.1	25	W.	3	St.
	Tarifa		+0.2	20.0	W.	2	umb.	Nana		25	19	7.62.9	25.1	S.	2	St.
	Málaga		+0.4	29	N.W.	2	St.	M. U.		29	22	7.64.4	27	S.W.	1	St.
Almería			27.8	S.	1	St.	Nana		21	24	7.62.5	29.7	S.W.	2	cal. <sup>a</sup>	
Canar. Baleares XII	Palma		-1.6	25	N.W.	1	St.	Ni. <sup>a</sup>		20	21	7.61.6	28	S.W.	2	St.
	Mahón			22	N.W.	2	St.			26	22	7.61.2	32	S.W.	2	St.
Canarias XIII	Sta Cruz de Ten <sup>o</sup>		0.0	21.2	N.W.	1	umb.	Ni. <sup>a</sup>		24	19	7.60.0	22.0	N.W.	2	umb.
	Laguna		+0.5	18.2	N.W.	2	St.			23	16	7.64.5	24.3	N.	2	St.
Africa	Tetuan															
	Melilla															
	Larache															

## — Noticias —

Teruel: A las 10<sup>h</sup> 20<sup>m</sup> de ayer tormenta (Prof. Sr. Monterino)