

DIRECCIÓN GENERAL DEL INSTITUTO GEOGRÁFICO Y ESTADÍSTICO

AÑO XXIV

BOLETÍN

1916

Núm. 174

DEL

23 de Junio

OBSERVATORIO CENTRAL METEOROLÓGICO

Observaciones del Extranjero

Observaciones de la mañana á las 7 ^h								Id. en las 24 horas		Id. de la vispera por la tarde					
Estaciones	Barómetro		Temperatura	Viento		Estado del cielo	Estado del mar	Lluvia ó nieve	Temp. extr. ^{as}		Barom. á 0° y al nivel del mar	Temperatura	Viento		Estado del cielo
	á 0° y al nivel del mar	Variación en 3 horas		Dirección	F ^{va}				Max. ^a	Min. ^a			Dirección	F ^{va}	
Escandinavia	Bodo	760.9	+0.2	9	LB	1	Sub.	Nuv.	15	9	757.6	14	Cal.	0	e. d.
	Cristiansund	761.4	0.0	11	Cal.	0	e. sub.	Nuv.	14	9	760.9	10	6	1	e. sub.
	Shudesnoes														
Europa Oriental y Central	Riga														
	Moscou														
	Nicolaiew														
	Feldkirch														
	Czernowitz														
	Cracovia														
	Pola														
	Viena														
Berlin															
Berna															
Islas Británicas	Stornoway														
	Shields														
	Valentia														
Francia	Gris Nex														
	St. Mathieu														
	Isla de Aix														
	Biarritz														
	Paris														
	Clermont														
Italia	Perpiñán														
	Cabo Sicié														
	Niza														
	Liorna														
Roma															
Cagliari															
Palermo															
Portugal	Porto	766.5	+0.2	17.8	W	2	e. sub.	Nuv.	24	12	767.2	17.6	N.W.	2	St.
	Lisboa	764.2	-0.1	19	N.W.	2	St.	Nuv.	29	16	764.5	27	N.W.	4	St.
	Lagos	764.6	0.0	18	Cal.	0	St.	Nuv.	27	15	765.7	26	W	1	St.
	Horta	770.8	+0.8	17.6	Cal.	0	sub.	Nuv.	22	12	770.9	18.0	N.W.	2	e. d.
	Flores														
	Punta Delgada	769.9	+0.4	18.3	Cal.	0	sub.	Nuv.	22	18	769.2	18.9	Cal.	0	St.
Funchal	766.1	-0.2	19	W	2	St.	Nuv.	24	17	766.0	22	6	3	St.	
Marruecos y Argelia	Tanger														
	Oran														
	Laghouat														
	Argel														
	Cap de Garde														
Túnez															
Biskra															

Radiogramas

Precios de suscripción

Un año... 18 pesetas. Un semestre... 9 pesetas.

Administrador (Habilitado del material de la Dirección general del Instituto Geográfico y Estadístico. Madrid)

Dirección : Adresse : Address :

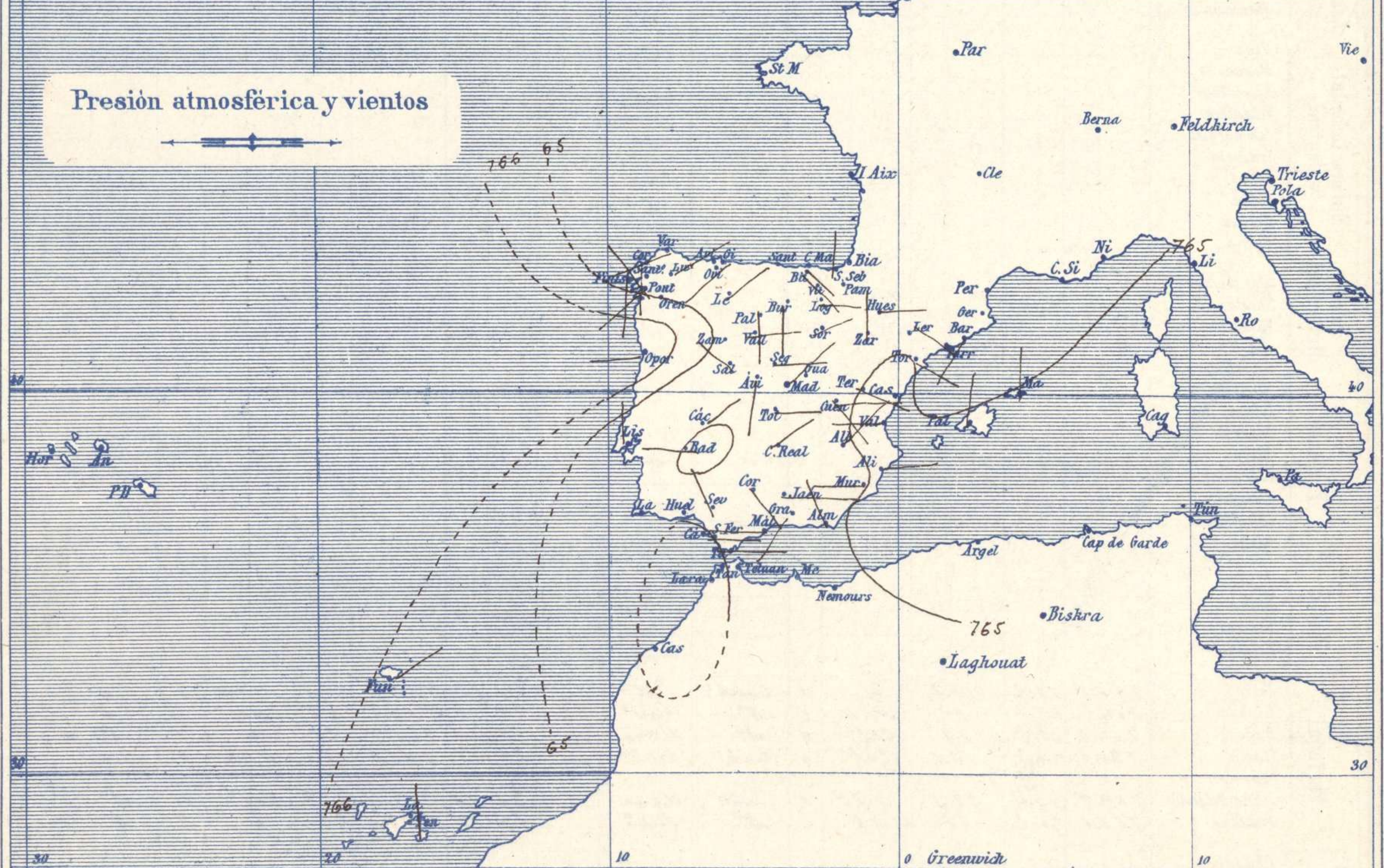
Señor
Jefe del Observatorio Central Meteorológico
Parque del Retiro

Madrid. (ESPAÑA)

Apartado n.º 285.



Signos convencionales		
Fuerza del viento	Cielo	Mar
0 Calma	○ Despejado	— Lлана
1 Ventolina	○ Con nubes	— Rizada
2 Muy flojo	○ Bruma	— Marejada
3 Flojo	○ Niebla	— Picada
4 Bonancible (Moderado)	⊗ Nieve	— Marejada gruesa
5 Fresquito (Algo fuerte)	⊗ Nieve	— Gruesa
6 Fresco (Fuerte)	● Lluvia	— Muy gruesa
7 Duro	⚡ Tormenta	— Arbolada
8 Muy duro		— Muy arbolada
9 Temporal		



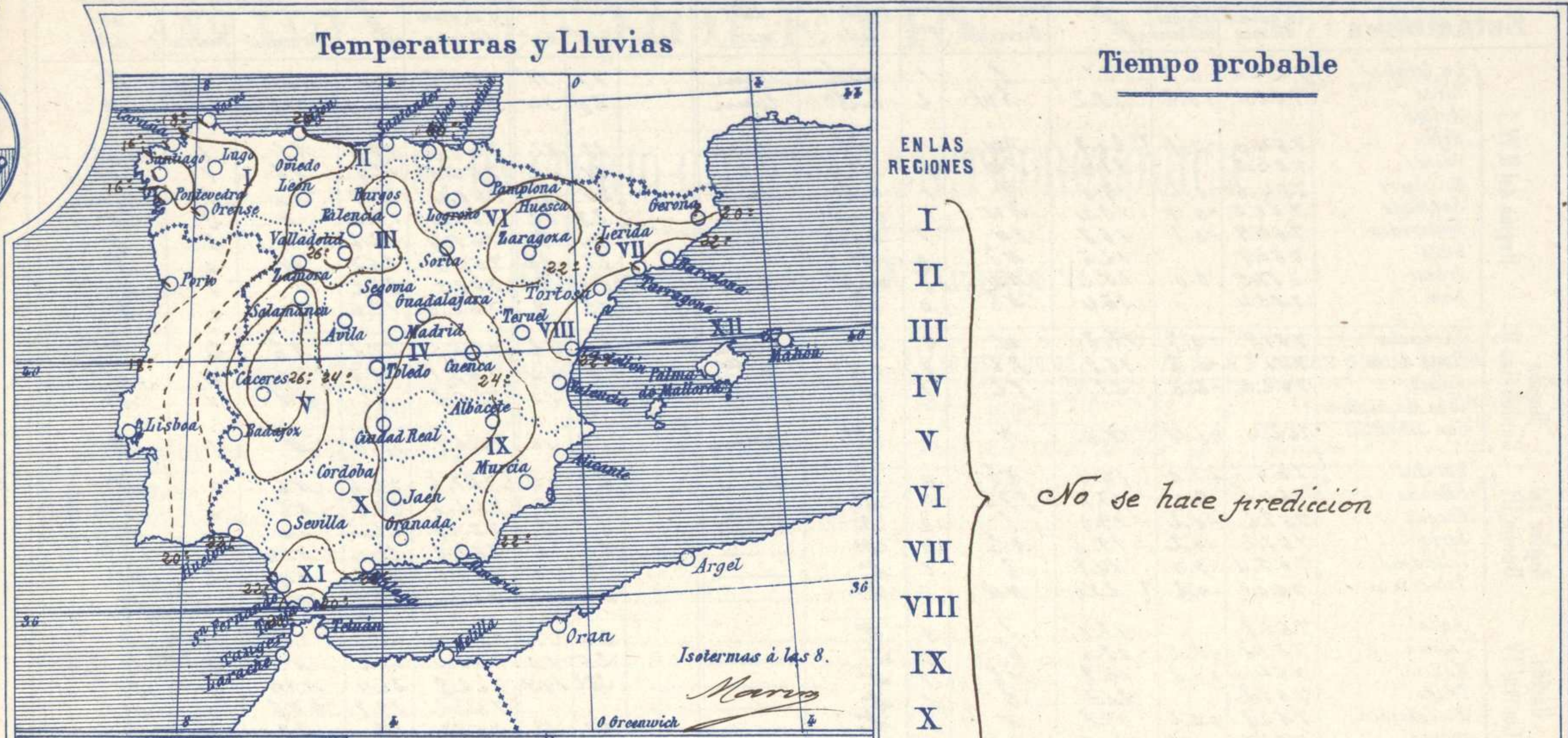
Estado general

La presión atmosférica se reparte muy por igual sobre toda la península Ibérica; solo se acusa algún pequeño descenso en Extremadura. Los vientos soplan por todas partes con poca fuerza sin que se aprecie ninguna preponderancia de los de dirección determinada, el cielo está muy despejado y la temperatura se mantiene suave, con respecto a la estación del año en que nos encontramos; la máxima de ayer fue de 34 grados en Cáceres Badajoz y Sevilla y la mínima de hoy ha sido de 8 grados en Burgos y Pamplona. Las mayores presiones residen hacia las Azores.

Lucas

El Director general: Marqués de Teverga

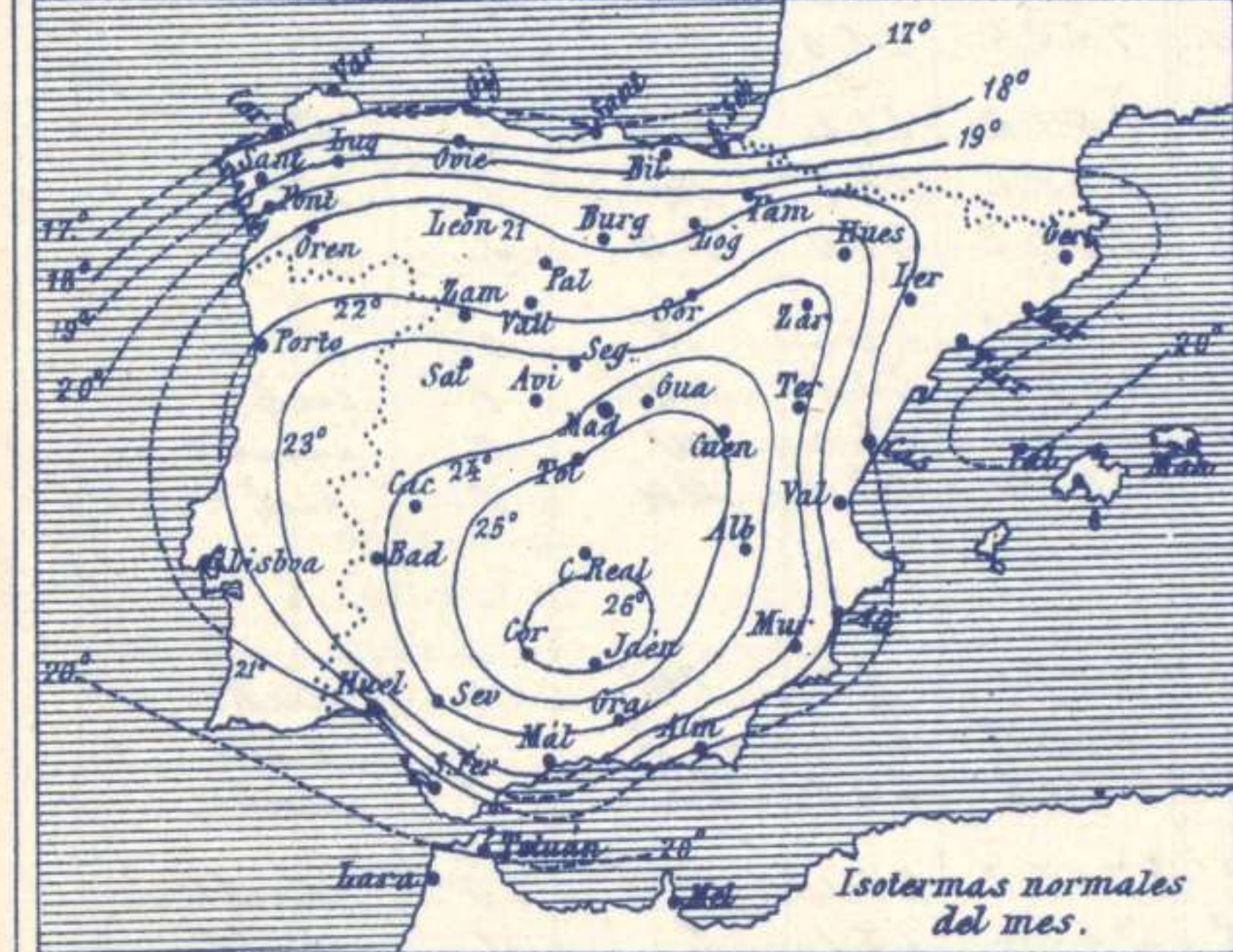
El Ingeniero Geógrafo Jefe del Observatorio. J. Galbis



- EN LAS REGIONES
- I
 - II
 - III
 - IV
 - V
 - VI
 - VII
 - VIII
 - IX
 - X
 - XI
 - XII

Tiempo probable

No se hace predicción



Los números colocados al lado de ● designan m/m de lluvia recogida.

Telegrama para las Comandancias de Marina depositado a las.....h.....m

No se envia telegrama.

Observaciones de Madrid entre 12^h del dia 21 y 12^h del dia 22

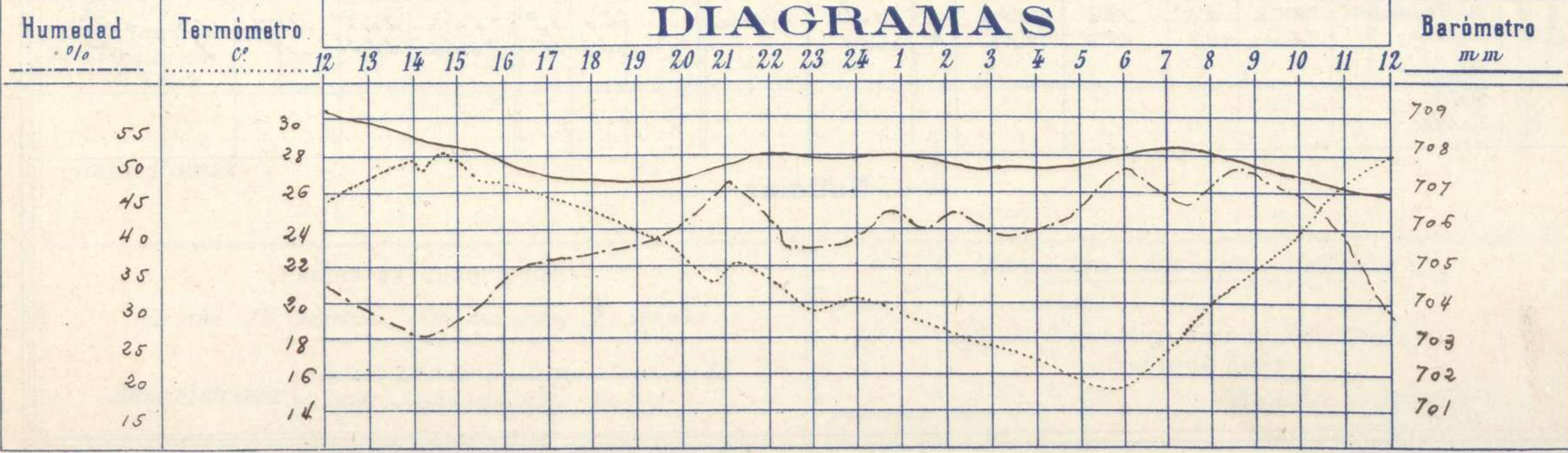
PARQUE DEL RETIRO (Altitud 667 m^s)

Observaciones aerológicas

Hora.....

Hora	Barómetro m m	Termómetro C°	Humedad o/o	Viento		Lluvia o Nieve	Estado del Cielo	Notas	Alturas	Dirección del viento	Fuerza 0 a 9	Alturas	Dirección del viento	Fuerza 0 a 9	
				Dirección	F ^o a 9										
12	709.2	25.3	32	Calma	0		Casi desp.								
16	707.7	26.4	33	N.N.W.	0		Despejado	Temperatura máx. a la sombra 28.2							
20	707.3	22.0	40	Calma	0		Id.	Tem. mínima id. id. 14.9							
24	707.8	20.0	38	N.N.E.	2		Id.	H. mas de Sol despejado en el día							
4	707.5	16.5	39	N.E.	2		Id.	de ayer. 12 h 50 m ^s							
8	707.9	19.9	46	N.N.E.	1		Id.								
12	706.6	27.6	27	Calma	0		Id.								

DIAGRAMAS



Observaciones de España

Observaciones de la mañana a 8 horas										Id. en las 24 horas		Id. de la víspera a 16 horas				
Estaciones	Barómetro		Temperatura	Viento		Estado del cielo	Estado del mar	Lluvia ó nieve	Temp. extr. ^{as}		Barom. a 0° y al nivel del mar	Temperatura	Viento		Estado del cielo	
	a 0° y al nivel del mar	Variación en 3 horas		Dirección	F ^{za}				Max. ^a	Min. ^a			Dirección	Fuerza		
Región del N.W. I.	La Coruña	764.0	-0.7	17	S	1	nub.	Uana	17	11	767.2	17	N.W.	2	S.	
	Vares	762.4	-0.2	18.2	S.W.	2	nub.	Uana	20	14	765.3	15.9	N.E.	1	S.	
	Avilés	764.0	-0.1	20.8	S.W.	1	S.	Uana	18	12	765.9	18.0	N.E.	1	nub.	
	Gijón	762.8		18.0	S.W.	1	S.	Uana	21	12	766.0	18.8	N.E.	1	S.	
	Oviedo	764.6	-0.2	19.0	S	1	nub.	Uana	23	20	765.4	21.8	N.W.	3	Orizaba	
	Finisterre	765.5	-0.4	18.4	N.W.	1	c. nub.		28	12	765.0	17.4	N	2	S.	
	Santiago	764.9	-0.1	16.8	S.W.	1	nub.		24	9	765.4	22.8	S.W.	2	S.	
	Pontevedra	764.1		16.6	N.E.	0	S.		27	10	768.0	26.8	W	0	S.	
	Lugo	767.5	0.0	15.2	N.W.	0	nub.		20	9	768.5	29.2	S	1	S.	
	Orense	763.4		16.4	N.E.	0	S.		19	9	765.0	17.6	S	0	S.	
Región Cantábrica II	Santander	761.9	-0.7	17.8	W	0	S.	Uana	20	12	765.5	18.2	N.E.	2	S.	
	Punta Galea	761.2	-0.6	16.8	S.E.	1	c.d.	U. U.	18	14	765.1	18.6	N.E.	4	c.d.	
	Bilbao	762.2	-2.0	21	S.E.	1	S.		24	10	766.2	21	N.W.	1	S.	
	Cabo Machichaco	762.4	-1.4	18.6	N	1	S.	Uana	19	10	766.8	18.0	N	1	S.	
	San Sebastián	766.7	+1.0	16.4	N.E.	0	S.		29	14	767.6	24.6	N.E.	0	S.	
Región del Duero III	Palencia	764.1	0.0	17.1	S.S.E.	3	S.		28	9	762.6	22.8	N.E.	0	S.	
	Burgos	762.2	-0.2	19.0	S	0	S.		25	8	762.9	24.6	N.W.	0	S.	
	Soria	762.2	-0.2	19.6	N.E.	0	S.		25	12	762.2	24.0	N.W.	2	c.d.	
	Valladolid	765.4	0.0	14.8	E	1	S.		28	10	763.6	27.2	N.W.	2	S.	
	Salamanca	760.1	-0.2	23.0	N.W.	1	S.		29	12	762.0	27.8	N.W.	1	S.	
Región Central IV	Ávila	763.8		17.0	S	0	S.		24	11	762.5	22.3	N	1	S.	
	Segovia	762.8	-0.2	18.0	E	0	S.		26	10	762.4	24.0	N	0	S.	
	Madrid	764.4	+0.2	16.9	N.E.	1	S.		28	14.9	762.9	26.4	N.W.	0	S.	
	Toledo	763.8		20.2	E	0	S.		28	10	762.1	29.8	S.N.E.	0	S.	
	Guadalajara	762.8	+0.2	19.8	N	0	S.		28	10	761.7	27.0	S.E.	0	S.	
	Cuenca	762.7	+0.2	20.2	S.E.	0	S.		27	10	762.4	25.0	W	1	S.	
Alto Extrem. ^a Mancha V	Cáceres	762.8		24.8	N.E.	0	S.		24	17	762.2	22.4	N.W.	2	S.	
	Badajoz	763.7	+0.2	22.0	W	1	S.		24	17	762.2	22.8	W	1	S.	
	Ciudad Real	764.6	+0.5	20.8	N.E.	0	S.		20	12	762.2	29.0	N.W.	2	S.	
Alto Ebro VI	Logroño	764.6		16.2	E	0	S.		27	10	765.2	26.2	N	0	S.	
	Pamplona	764.2		15.4	N.W.	0	S.		24	8	763.8	21.8	N.W.	1	nub.	
	Huesca	764.5	0.0	20.2	E	1	S.		28	15	762.8	27.0	W	0	nub.	
	Zaragoza	762.7	0.0	22.0	N	0	S.		29	12	763.1	28.4	N.W.	1	c.d.	
Cataluña VII	Lérida	764.4	-0.2	22	S.W.	3	c.d.	U. U.	22	16	761.9	21	S.W.	0	nub.	
	Gerona	763.2		21.6	N.W.	2	nub.	Uana	22	17	765.9	21.0	S.S.E.	1	c.d.	
	Barcelona	764.9	0.0	22.0	S.E.	1	S.		26	17	764.5	24.5	S.E.	3	nub.	
	Tarragona															
Levante VIII	Teruel	764.7		16.5	S.E.	0	S.		27	9	762.8	25.4	N	0	nub.	
	Castellón	764.9	0.0	22.2	S.W.	0	S.	U. U.	21	18	765.6	23.1	E	1	c.d.	
	Valencia	765.5		20.6	W	1	S.		25	16	765.0	24.0	S.S.E.	0	S.	
Región del Guadalquivir IX	Albacete	764.5	-0.2	20.4	N.E.	1	S.		27	13	763.1	26.2	W	1	nub.	
	Alicante	764.6	0.0	21	E	0	S.		26	16	765.0	22	E	1	S.	
	Murcia	764.8		21.0	W	0	S.		29	14	762.0	27.0		4	S.	
Cuenca del Guadalquivir X	Sevilla	764.5		21.8	N.W.	3	S.		24	17	762.7	22.2	N.W.	4	S.	
	Córdoba	764.7	0.0	20.6	S.E.	1	S.		23	17	762.6	22.0	N.E.	1	S.	
	Jaén	764.3		21.8	E	0	S.		29	17	762.9	27.6	N.W.	1	S.	
	Granada	765.1		18.6	S.W.	1	S.		27	14	764.3	26.0	S	2	S.	
Costa del Sur XI	Huelva	764.6		22.7	S.W.	0	S.	U. U.	26	17	764.7	25.6	S.W.	6	S.	
	San Fernando	764.3	-0.2	21	E	1	c.d.	U. U.	22	17	762.1	25.1	N.E.	3	S.	
	Tarifa	762.8		19.4	E	2	nub.	U. U.	21	12	764.6	21.8	E	5	S.	
	Málaga	760.3	0.0	22	W	0	S.	U. U.	24	18	767.5	23	S	2	S.	
	Almería	764.5		22.2	N.W.	1	S.	Uana	25	18	762.1	24.5	S.W.	1	S.	
Canarias XII	Palma	765.6	+0.4	20.8	N	2	c. nub.	U. U.	27	17	766.2	22.0	S.W.	5	nub.	
	Mahón	765.2	0.0	21	N	2	S.		22	16	762.6	21	N	2	S.	
Canarias XIII	Sa. Cruz de Ten. ^o	765.2	0.0	19.2	N.W.	1	c.d.	Uana	24	19	764.5	22.7	N.W.	1	c.d.	
	Laguna	764.4	+0.1	18.6	S.S.E.	0	S.		27	11	764.6	22.3	N	3	S.	
Africa	Tetuan															
	Melilla															
	Larache															

— Noticias —