

DIRECCIÓN GENERAL DEL INSTITUTO GEOGRÁFICO Y ESTADÍSTICO

AÑO XXIV

BOLETÍN

1916

Núm.º.....

DEL

6 de Febrero.....

OBSERVATORIO CENTRAL METEOROLÓGICO

Observaciones del Extranjero

Observaciones de la mañana á las 7 ^h										Id. en las 24 horas		Id. de la vispera por la tarde				
Estaciones	Barómetro		Temperatura	Viento		Estado del cielo	Estado del mar	Lluvia ó nieve	Temp. extr.ªs		Barom.º á 0º y al nivel del mar	Temperatura	Viento		Estado del cielo	
	á 0º y al nivel del mar	Variación en 3 horas		Dirección	F.ª				Max.ª	Min.ª			Dirección	F.ª		
Escandinavia	Bodo	746.2	-1.8	E	3	gr	Niv.ª		6	-1	750.8	2	E	4	N	
	Cristiansund	741.5	-2.5	E	16	c. nub.º	M.ª		8	3	749.6	4	SPW	1	c. d.º	
	Shudesnoes															
Europa Oriental y Central	Riga															
	Moscou															
	Nicolaiew															
	Feldkirch															
	Czernovitz															
	Cracovia															
	Pola															
	Viena															
Berlin																
Berna																
Islas Británicas	Stornoway															
	Shields															
	Valentia															
Francia	Gris Nex															
	St. Mathieu															
	Isla de Aix															
	Biarritz															
	Paris															
	Clermont															
	Perpiñán															
Cabo Sicié																
Niza																
Italia	Liorna															
	Roma															
	Cagliari															
	Palermo															
Portugal	Porto	775.6	+0.9	6.3	SE	4	cub.º	M.ª		12	3	772.5	8.6	N	2	gr
	Lisboa	773.3	+0.1	9.9	NNW	2	c. cub.º	Surocc.	1	13	9	770.0	11	NNW	3	c. d.º
	Lagos	772.7	+0.5	10	NE	2	gr	Niv.ª		15	8	770.6	11	N	2	gr
	Horta	770.4	+0.4	15.5	PPW	5	de nebl.	M.ª	3	17	15	769.8	15.8	S	5	cub.º
	Flores															
	Punta Delgada															
	Funchal	774.1	+0.2	12	E	2	c. d.º	Niv.ª		19	12	771.1	17	ENE	2	cub.º
Marruecos y Argelia	Tanger															
	Oran															
	Laghout															
	Argel															
	Cap de Garde															
	Túnez															
Biskra																

Radiogramas

Precios de suscripción

Un año... 18 pesetas. Un semestre... 9 pesetas.

Administrador { Habilitado del material de la Dirección general del Instituto Geográfico y Estadístico. Madrid

Dirección : Adresse : Address :

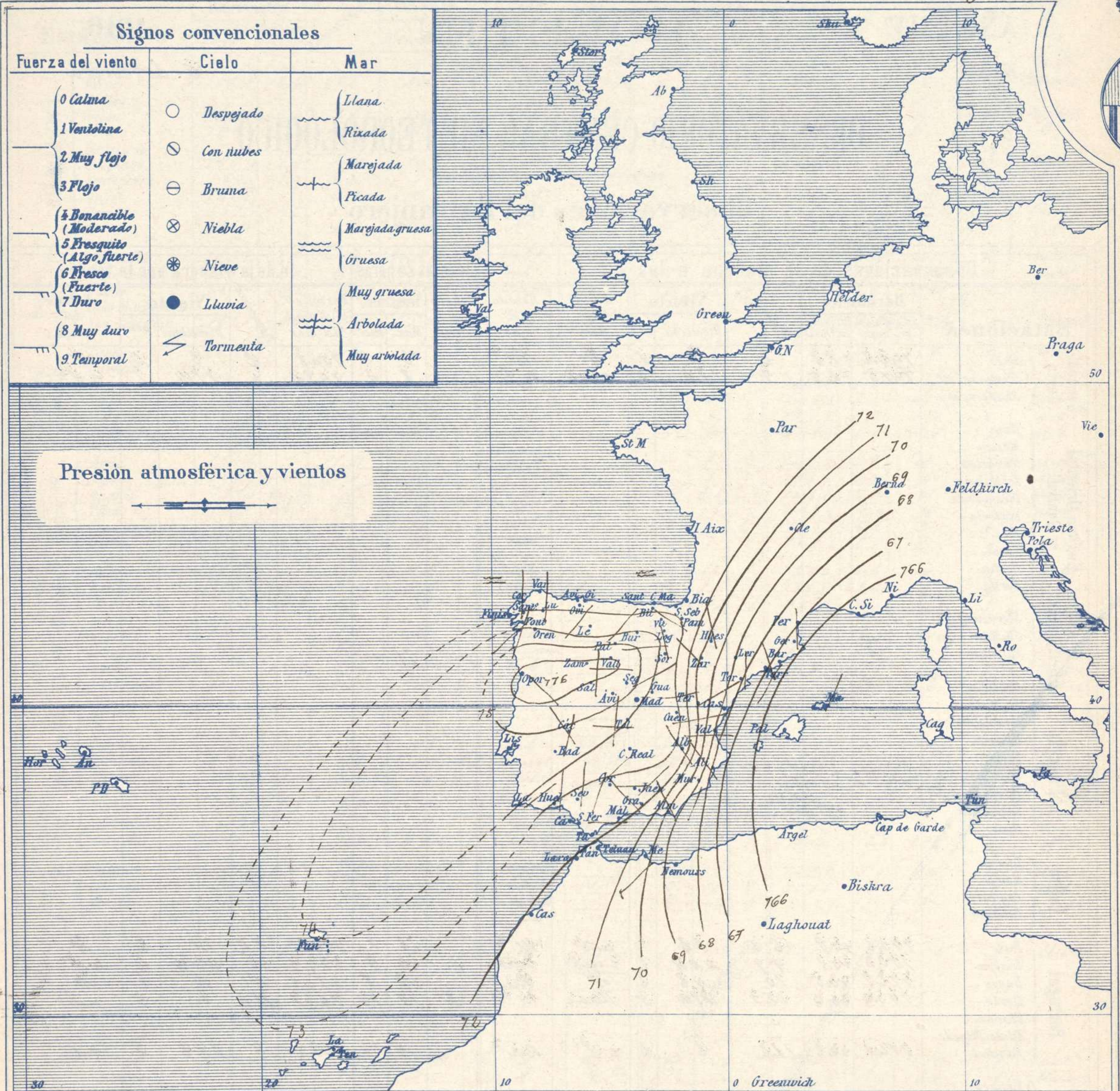
Señor

Jefe del Observatorio Central Meteorológico

Parque del Retiro

Madrid. (ESPAÑA)

Apartado n.º 285.



Estado general

Debe de hallarse una perturbación atmosférica hacia Sicilia, quedando el anticiclón de la península Ibérica ejerciendo su mayor influjo en el N.W de esta y extendiéndose hasta la isla de Madeira. El tiempo es de lluvias, para las provincias ribereñas del Golfo de Vizcaya, manteniéndose bastante bueno por el resto de nuestro territorio. Los vientos generalmente soplan flojos de dirección variable. La temperatura máxima de ayer fue de 15 grados en Valencia, Alicante, Huelva y Málaga y la mínima de hoy ha sido de 3 grados bajo cero en Leon, Zamora, Palencia, Salamanca, Avila y Segovia. Hay marejada en el Cantabrico

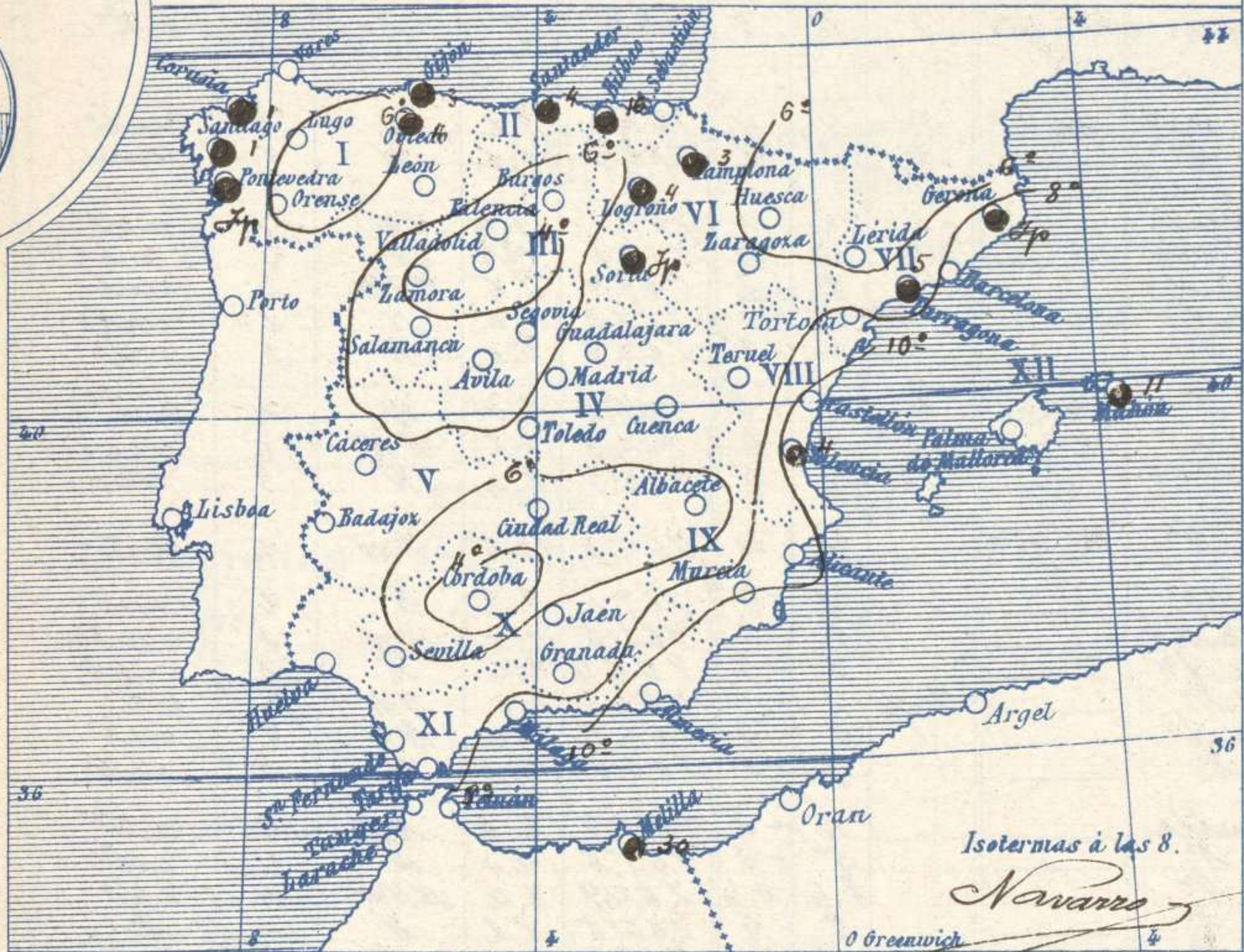
Sauco

El Director general: Marqués de Teverga

El Ingeniero Geógrafo Jefe del Observatorio. J. Galbis



Temperaturas y Lluvias



Tiempo probable

EN LAS REGIONES

- I
- II
- III
- IV
- V
- VI
- VII
- VIII
- IX
- X
- XI
- XII

No se hace predicción

Los números colocados al lado de ● designan m/m de lluvia recogida.

Telegrama para las Comandancias de Marina depositado a las.....h.....m

No se envia telegrama



Observaciones de Madrid entre 12^h del día 5 y 12^h del día 6

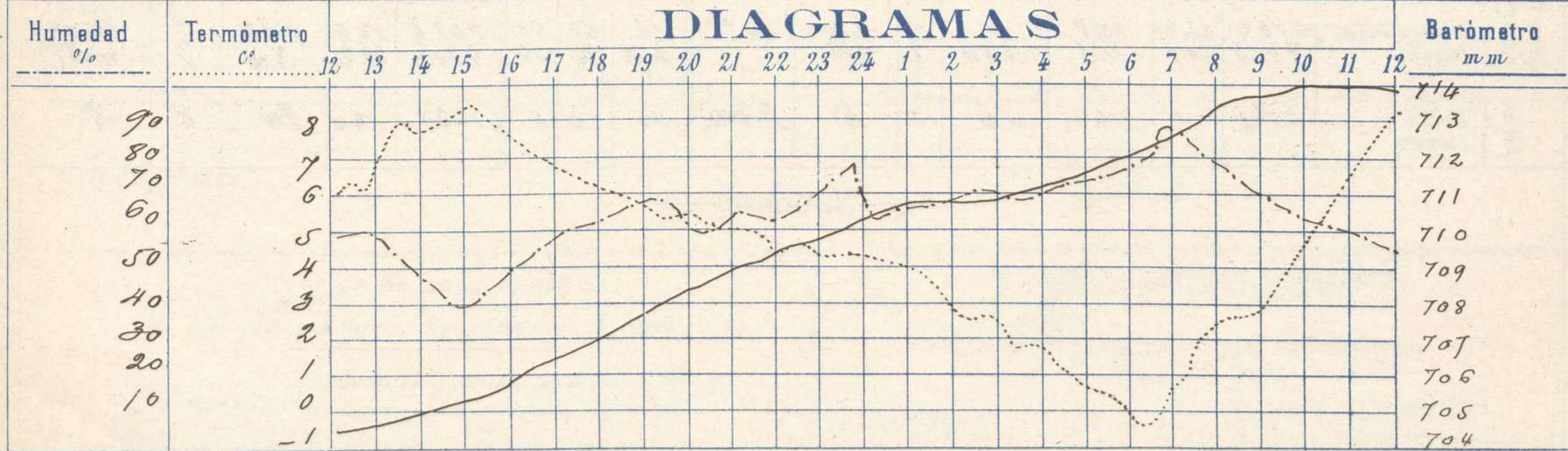
PARQUE DEL RETIRO (Altitud 667 m^s)

Observaciones aerológicas

Hora.....

Hora	Barómetro m m	Termómetro C°	Humedad o/o	Viento		Lluvia o Nieve	Estado del Cielo	Notas	Alturas	Dirección del viento	Fuerza 0 a 9	Alturas	Dirección del viento	Fuerza 0 a 9	
				Dirección	F ^{ra} 0 a 9										
12	704.5	6.0	59	NW	3	"	Sub.								
16	706.0	7.4	50	NW	4	"	C. desp.	Temp. máxima a las 2.4							
20	708.6	5.4	61	NNE	2	"	Desp.	Ed. mínim. 2.9 a 0.4							
24	710.4	4.3	65	N	0	"	Fb.	Horas de Sol desp. 0.4							
4	711.1	2.8	73	N	1	"	Fb.	en el día de ayer 7 h 45 m							
8	713.4	2.2	76	SW	1	"	Fb.								
12	713.8	8.2	50	W	1	"	Fb.								

DIAGRAMAS



Observaciones de España

Observaciones de la mañana á 8 horas										Id.en las 24 horas			Id.de la vispera á 16 horas				
Estaciones	Barómetro		Temperatura	Viento		Estado del cielo	Estado del mar	Lluvia ó nieve	Temp ^s extr ^{as}		Barom ^o á 0 ^o y al nivel del mar	Temperatura	Viento		Estado del cielo		
	á 0 ^o y al nivel del mar	Variación en 3 horas		Dirección	F ^{za}				Max ^a	Min ^a			Dirección	Fuerza			
Región del N.W. I.	La Coruña	772.1	+0.4	1.0	S.W	3	emb ^o	M ^o g ^o a	1	12	7	769.0	11	N	4	c.d ^o	
	Vares																
	Avilés																
	Gijón	771.9	0.0	0.6	S.W	6	c.emb ^o	M ^o g ^o a	3	11	4	767.0	9.6	W	4	emb ^o	
	Oviedo	772.6		4.8	S.W	1	c.d ^o		4	8	2	768.2	5.6	W	1	lluvia	
	Finisterre																
	Santiago	774.1	+1.0	6.3	S.W	1	lluvia		1	12	4	769.1	10.4	S.W	1	emb ^o	
	Pontevedra	772.8	+0.5	7.0	N	2	lluvia		Temp	14	4	768.8	12.8	N	2	c.emb ^o	
Región Cantábrica II	Lugo	774.1		3.0	N	1	emb ^o		8	2	769.7	7.6	W.S.W	2	emb ^o		
	Orense	777.1	+2.0	5.2	S	1	emb ^o		12	0	767.3	11.5	N	2	emb ^o		
	León	773.2		2.3	S	2	S ^o		7	-3	766.6	5.0	N	5	c.d ^o		
	Santander	772.3	+0.7	7.0	S.W	1	S ^o	lluvia	4	11	6	766.8	9.0	W	4	c.d ^o	
Región del Duero III	Punta Galea	771.4		7.1	S.E	4	emb ^o	M ^o g ^o a	12	10	6	764.8	10.2	N.W	6	c.emb ^o	
	Bilbao	772.8	+1.2	6	S.E	2	emb ^o		16	11	2	765.5	8.4	N	5	lluvia	
	Cabo Machichaco																
	San Sebastián	772.9	+2.1	11.2	S	1	c.d ^o	M ^o g ^o a	12	4		766.0	10.6	N.W	5	emb ^o	
	Zamora	775.6	+1.0	0.0	S	1	emb ^o		12	-3		769.1	9.7	S	2	emb ^o	
Región Central IV	Palencia	776.4	+1.7	-2.7	S	0	emb ^o		8	-2		765.5	7.0	N.W	2	c.emb ^o	
	Burgos	774.0	+1.0	0.0	N	0	c.d ^o		5	-2		766.4	2.4	N	0	c.emb ^o	
	Soria	773.2	+1.4	2.0	N.N.W	0	S ^o		Temp	3	-1		764.9	1.4	N.W	4	emb ^o
	Valladolid	775.8	+1.0	-1.6	S.W	0	c.d ^o		8	-2		766.2	7.4	N.W	2	emb ^o	
	Salamanca	774.5	+1.4	-0.4	N	1	S ^o		7	-2		766.8	6.0	N	5	emb ^o	
	Ávila	774.7		-1.4	S	0	emb ^o		4	-3		765.9	2.6	N.W	5	emb ^o	
	Segovia	775.2	+1.3	0.0	N.E	0	S ^o		5	-3		765.6	4.0	N	2	emb ^o	
Extrem ^a Mancha V	Madrid	772.9	+2.5	2.6	S.W	1	S ^o		8.4	-0.4		764.9	7.4	N.N.W	4	c.d ^o	
	Toledo	773.4	+0.7	2.6	W	1	S ^o		9	0		765.3	8.2	N	2	S ^o	
	Guadalajara	772.6	+1.2	2.4	S	0	S ^o		7	0		763.9	7.0	N	4	c.d ^o	
	Cuenca																
	Cáceres	773.9		3.8	N.W	2	c.d ^o		10	2		767.3	9.6	N.W	2	emb ^o	
Alto Ebro VI	Badajoz	774.0	+1.5	5.2	N.N.E	1	S ^o		12	2		767.9	11.3	N	1	c.d ^o	
	Ciudad Real	773.9	+2.0	2.0	S.W	2	S ^o		11	0		765.9	9.8	N	5	emb ^o	
	Logroño	773.1		4.4	N.W	0	c.emb ^o		4	8	4	765.6	6.2	W.N.W	2	emb ^o	
	Pamplona	771.6		5.4	N.N.W	2	emb ^o		3	7	2	762.3	6.8	N.N.W	2	lluvia	
	Huesca	769.6	+2.0	0.2	N.N.W	0	S ^o		12.0	-0.5		758.9	9.2	W.N.W	4	c.d ^o	
Zaragoza	770.4	+2.0	6.0	N.W	4	S ^o		10	4		760.0	8.4	N.W	5	S ^o		
Cataluña VII	Lerida																
	Gerona	766.2	+2.0	9.4	N	1	S ^o		Temp	11	4		762.5	12.0	N	5	emb ^o
	Barcelona	766.4	+0.5	12	S.W	1	c.d ^o	M ^o g ^o a	12	7		752.5	12	N.W	0	emb ^o	
	Tarragona	767.3		6.8	N.N.W	2	c.d ^o	M ^o g ^o a	5	12	5	755.3	10.8	N.N.W	2	emb ^o	
Levante VIII	Tortosa	768.3	+1.4	9.8	N	5	S ^o		12	9		776.5	11.8	N.W	5	emb ^o	
	Teruel	768.2		1.0	N.E	0	S ^o		5	0		760.9	4.2	N	2	c.emb ^o	
	Castellón	766.0	+1.4	10.7	N	2	S ^o	M ^o g ^o a	14	10		752.0	12.2	S.S.W	2	emb ^o	
Región del Guadalquiv. X del SE IX	Valencia	768.7		11.0	W	1	S ^o		4	10	9	759.0	12.0	N.N.W	2	emb ^o	
	Albacete	772.6	+1.5	1.2	N.W	4	emb ^o		7	1		762.6	5.9	N.W	6	emb ^o	
	Alicante	767.3	+1.4	9	N.W	1	c.d ^o	lluvia	15	8		758.0	14	N.W	6	c.d ^o	
Cuenca del Guadalquiv. X del SE IX	Murcia	769.3		10.4	S.W	2	emb ^o		14	7		760.6	12.8	N.W	4	emb ^o	
	Sevilla	772.9		6.0	N	2	S ^o		14	4		766.9	12.8	N.W	5	c.d ^o	
	Córdoba	772.2	+2.8	2.8	S	1	S ^o		12	2		766.1	11.8	N	4	emb ^o	
	Jaén	772.2		4.8	N.E	0	S ^o		12	2		762.9	12.4	N	2	emb ^o	
	Granada	771.9	+0.4	2.8	N.W	0	S ^o		7	2		765.2	7.0	N.W	8	emb ^o	
Costa del Sur XI	Huelva	773.3		6.3	N	2	S ^o	lluvia	15	4		767.4	14.5	N	2	emb ^o	
	San Fernando	772.0	+0.7	5	N.N.E	1	S ^o	lluvia	12	5		768.3	12	N.W	4	S ^o	
	Tarifa	770.9	+1.8	7.6	N.W	2	S ^o	lluvia	13	7		766.5	12.3	N.W	4	c.d ^o	
	Málaga	771.6	+1.4	10	W	2	S ^o	M ^o g ^o a	15	9		766.3	14.8	N.W	5	emb ^o	
	Almería	768.3		11.0	N.W	2	S ^o	lluvia	14	8		761.0	12.0	S.W	2	S ^o	
Canarias XII	Palma	763.2	+2.2	11	N.N.E	2	emb ^o		11	12	8	752.4	11	S	2	c.emb ^o	
	Mahón																
Africa	Sta Cruz de Ten ^o	770.4	+1.0	15.8	N	1	lluvia	M ^o g ^o a	12	20	15	769.6	17.4	N.N.W	1	lluvia	
	Laguna	771.7	+0.8	11.2	N.N.W	2	emb ^o	Temp	18	11		770.0	12.2	N.W	1	emb ^o	
Africa	Tetuan	772.1		14.0	S.W	5	S ^o	lluvia	20	12	9	762.1	14.0	S.W	5	S ^o	
	Melilla																
	Iarache																

— Noticias —