

DIRECCIÓN GENERAL DEL INSTITUTO GEOGRÁFICO Y ESTADÍSTICO

AÑO XX.

BOLETÍN

1912

Núm.º 280-

DEL

6 de Octubre

OBSERVATORIO CENTRAL METEOROLÓGICO

Observaciones del Extranjero

Observaciones de la mañana a las 7 ^h										Id. en las 24 horas			Id. de la vispera por la tarde				
Estaciones	Barómetro.		Temperatura	Viento		Estado del cielo	Estado del mar	Lluvia o nieve	Temp. extr. ^{as}		Baróm. a 0° y al nivel del mar	Temperatura	Viento		Estado del cielo		
	a 0° y al nivel del mar	Variación en 3 horas		Dirección	F ^{xa}				Máx. ^a	Min. ^a			Dirección	F ^{xa}			
Escandinavia	Bodo	750.1	-1.7	6.4	Sor	6	Luvia	M	lla	10	9	-1.3	761.3	0.0	S	2	sub°
	Cristiansund	754.1	0.0	9.2	N	1	id.	M	lla	24	9	7	761.0	8.7	N	1	sub°
	Skudesnoes	764.2	-0.3	10.2	SSE	8	id.	M	da	6	11	8	767.4	10.6	S	6	sub°
Rusia y Austria	Riga	772.1	+0.7	7.2	Sor	1	sub°						770.2	7.9	NSE	1	sub°
	Moscou	769.9	+0.5	4.1	N	2	sub°						769.2	2.9	Sor	2	sub°
	Nicolaiew	776.9		0.7	NE	1	c. sub°			2	2		776.7	5.0	NE	0	c. sub°
	Peldkirch	768.3	-0.3	2.7	cal	0	sub°			5	2		769.5	4.0	NE	1	sub°
	Cernornix	778.5	+0.5	2.2	SE	2	sub°			5	2		778.1	2.4	cal	0	so
	Cracovia	777.1	-0.3	5.0	ENE	0	so			6	-3		778.0	0.3	NE	1	so
	Pola	768.7	-0.0	8.0	NE	1	sub°			9	4		769.0	7.7	NE	3	sub°
	Viena	773.7	-0.2	0.2	ENE	1	c. sub°			5	-1		775.1	1.8	N	1	so
Islas Británicas	Stornoway	759.0	+0.2	8.9	Sor	5	sub°	M	da	7.9	10.6	7.8	758.4	10.6	NSE	7	Luvia
	Shields	767.3	+0.5	9.4	Sor	3	c. sub°	da		12.8	2.8		769.1	10.0	SSE	3	sub°
	Valentia	768.6	+0.8	6.1	E	1	c. d°	M	da	2.7	12.8	11.1	766.3	11.7	S	4	Luvia
Francia	Gris Nez	771.3	-0.2	3.6	ENE	3	Brunna	da		13	3		773.1	7.6	E	2	Brunna
	St. Mathieu	770.3	0.0	3.8	ENE	2	c. d°	da		15	4		771.9	13.0	N	2	so
	Isla de Aix	767.2		4.0	ENE	3	so	da		15	3		768.2	10.0	NE	4	so
	Biarritz	764.7		7.6	SE	3	c. d°	da		13	2		766.0	9.4	NE	2	c. d°
	Paris	770.4	0.0	-1.0	NE	2	so			11.6	2.0		771.8	5.5	ENE	2	so
	Clermont	768.3	+0.3	0.1	Sor	3	so			8.8	-2.3		769.8	4.4	NE	3	c. d°
	Perpiñan	764.6	-0.2	11.7	Nor	1	sub°			17.7	9.8		765.6	12.0	cal	0	c. sub°
	Cabo Sicie	762.1		12.2	E	5	sub°	M	da	17	9		763.0	12.0	E	6	sub°
Niza	764.3	0.0	11.8	cal	0	c. sub°	M	da	19	9		765.0	12.0	cal	0	sub°	
Italia	Liorna	764.6	0.0	11.0	NE	6	sub°			4			765.6	11.2	E	6	sub°
	Roma	763.0	0.0	11.6	N	5	Luvia			28			764.6	1.7	N	5	Luvia
	Cagliari	761.2		19.0	E	4	sub°						762.2	24.0	ENE	4	sub°
	Palermo	763.3	+0.7	17.9	S	3	Niebla						763.4	18.7	E	3	so
Portugal	Porto	764.0	+0.4	13.4	ENE	2	so	da		18	4		763.9	14.5	ENE	1	so
	Lisboa	761.4	+0.6	15.1	ENE	4	c. d°	da		21	14		761.6	15.4	N	4	so
	Liagos	761.2	+0.8	11.4	N	3	so	da		3	2.5	1.0	761.1	17.8	N	2	c. d°
	Horta	769.2	-0.5	19.1	cal	0	sub°	da		24	18		761.5	19.6	ENE	2	sub°
	Angra	762.9	+0.2	18.4	SE	6	Luvia	M	da	4	?	?	760.6	20.0	SE	2	sub°
	Punta Delgada	759.1	-0.2	18.4	ENE	3	sub°	da		22	18		770.7	18.9	N	2	so
	Funchal	766.0	+0.3	19.1	NE	3	sub°	da		23	15		765.5	21.3	NE	3	so
Marruecos y Argelia	Tanger	759.9		15.2	SSE	2	sub°	da		14	21	14	759.8	17.4	N	2	Luvia
	Casablanca																
	Orán																
	Argel	757.8		19.6	N	4	Luvia										
	Tinex	762.3		22.0	N	1	sub°										
Sfaks	762.0		24.2	NE	4	sub°											
Berlin	765.3	0.0	1.0	E	1	c. d°			10	-1.0		775.9	4.2	S	1	so	
Berna	767.4		0.7	N	0	sub°						769.3	3.0	NE	2	sub°	

Precios de suscripción

Un año... 18 pesetas. Un semestre... 9 pesetas

Administrador { Habilitado del material de la Dirección general del Instituto Geográfico y Estadístico. Madrid

Dirección : Adresse : Address :

Señor

Jefe del Observatorio Central Meteorológico

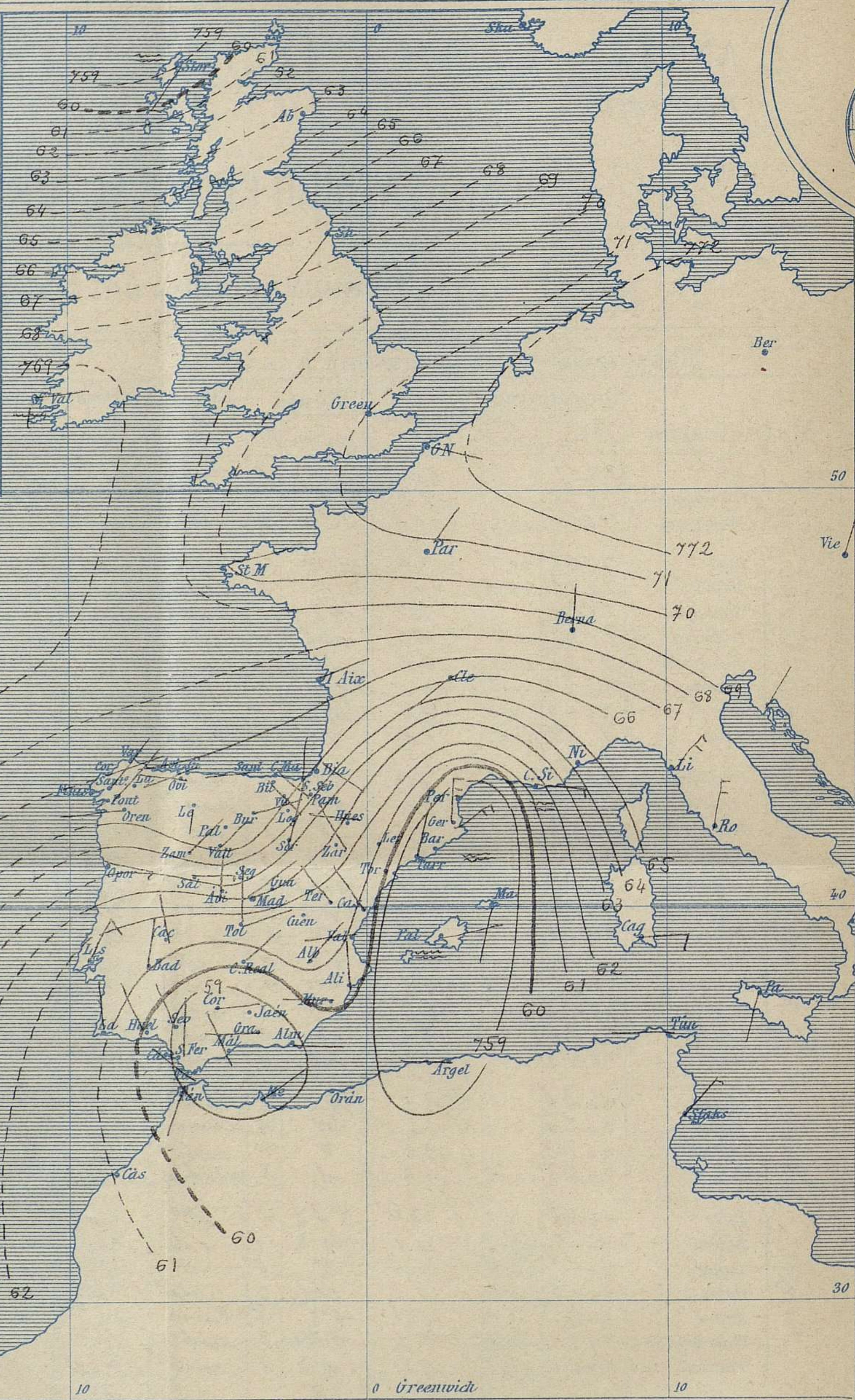
Parque del Retiro

Apartado n.º 285. Madrid. (ESPAÑA)



Signos convencionales

Fuerza del viento	Cielo	Mar
0 Calma	○ Despejado	— Llana
1 Ventolina	○ Con nubes	~ Rizada
2 Muy flojo	⊖ Bruma	~ Marejadilla
3 Flojo	⊗ Niebla	~ Marejada
4 Bonancible (Moderado)	⊗ Nieve	~ Marejada gruesa
5 Fresquito (Algo fuerte)	⊗ Nieve	~ Gruesa
6 Fresco (Fuerte)	● Lluvia	~ Muy gruesa
7 Duro	⚡ Tormenta	~ Arbolada
8 Muy duro		~ Muy arbolada
9 Temporal		



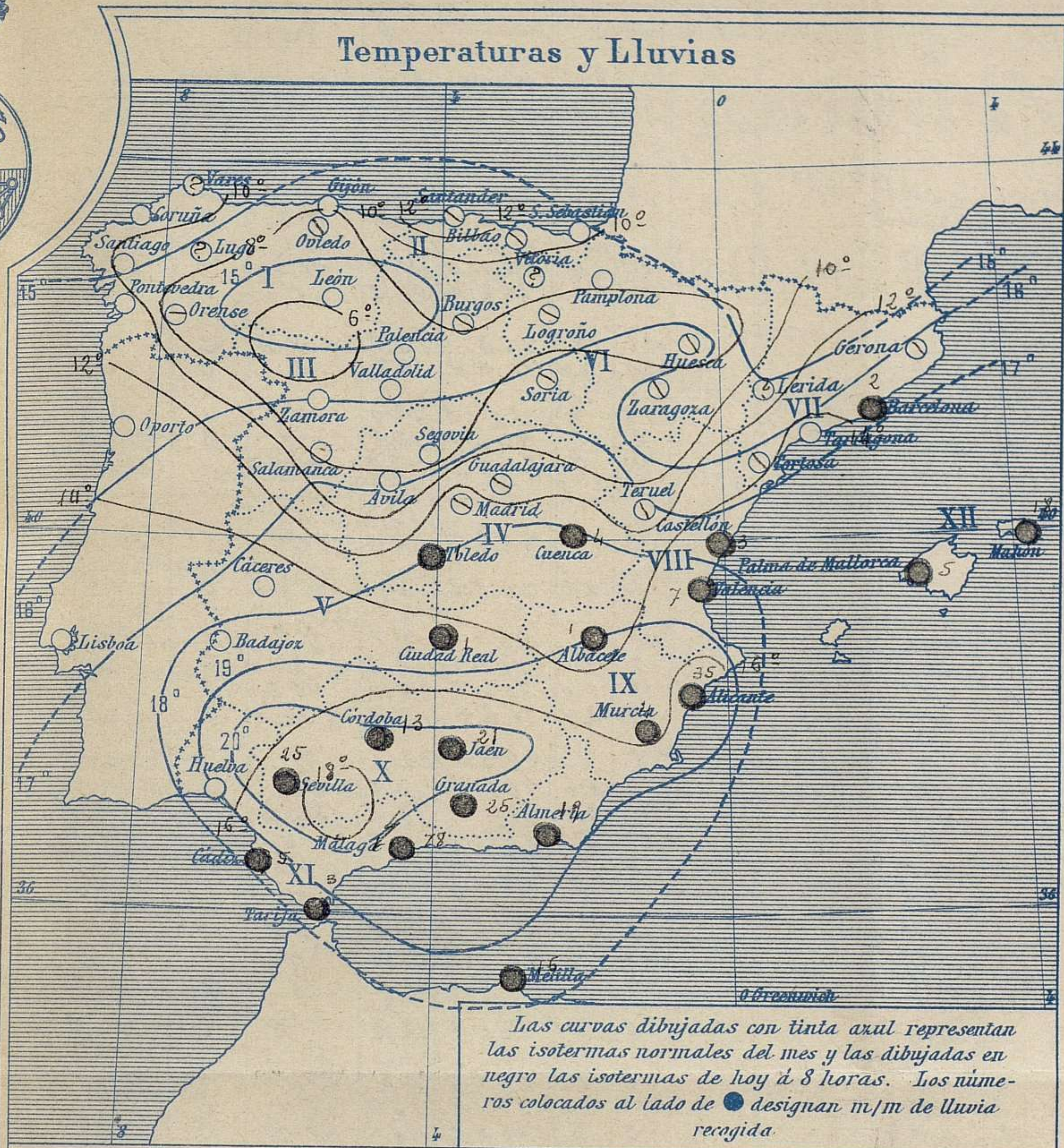
Presión atmosférica y vientos

Estado general

La borrasca de Argelia se propaga al mar Balear y al Golfo de León, produciendo mal tiempo de lluvias y tormentas en Andalucía, región de Levante y Cataluña, con vientos moderados y fuertes del N. W. y Norte que levanta mucha mar en las costas de Cataluña y Provenza; por toda la Península el cielo está nuboso, disminuyendo la cantidad de nubes al occidente.

La temperatura máxima de ayer fue de 22 grados en Badajoz y la mínima de hoy ha sido de 3 grados bajo cero en León.

Las mayores presiones residen sobre el centro de Europa.



Tiempo probable

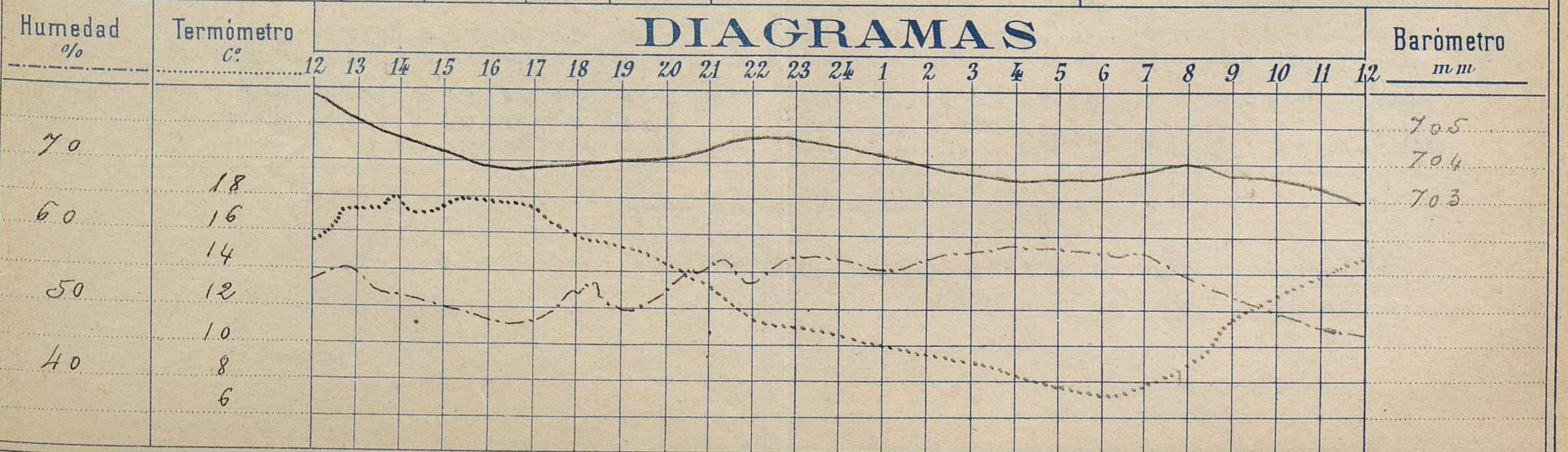
EN LAS REGIONES

I }
 II }
 III } *Vientos flojos de la región del Norte y tendencia a mejorar*
 IV }
 V }
 VI }
 VII } *Vientos moderados de la región del Norte y tiempo lluvioso y tormentoso*
 VIII } *Mar.*
 IX }
 X } *Vientos moderados de dirección variable y tiempo incierto*
 XI }
 XII } *Vientos moderados o fuertes de dirección variable y tiempo lluvioso y tormentoso*
Mar.

Observaciones de Madrid entre 12^h del día 5 y 12^h del día 6

PARQUE DEL RETIRO (Altitud 667 m.)

Hora	Barómetro m m	Termómetro C°	Humedad %	Viento	Fuerza 0 a 9	Lluvia ó Nieve m m	Estado del Cielo	Notas
16	703.70	17.8	48	ENE	1	0	<i>Casi cubierto</i>	<i>Temp. máxima a la sombra 17.9</i>
20	704.10	14.5	52	NE	3	0	<i>Jd</i>	<i>Jd mínima a la id 7.4</i>
24	704.45	10.5	57	ENE	3	"	<i>Jd</i>	
4	703.30	8.5	58	E	3	"	<i>Jd</i>	
8	704.06	8.8	55	NE	3	"	<i>Jd</i>	
12	703.05	14.9	47	NE	3	"	<i>Jd</i>	



Observaciones de España

Observaciones de la mañana á 8 horas										Id. en las 24 horas			Id. de la vispera á 16 horas			
Estaciones	Barómetro.		Temperatura	Viento		Estado del cielo	Estado del mar	Lluvia ó nieve	Temp. ^{as} extr.		Barom. ^o á 0 ^o y al nivel del mar	Temperatura	Viento		Estado del cielo	
	al nivel del mar	Variación en 3 horas		Dirección	F ^{va}				Max. ^a	Min. ^a			Dirección	Fuerza		
Región del N.W. I.	La Coruña	766.3	0.0	11.2	SW 2	id.	Riz. ^a	27	9	760.0	16.4	NE	3	id.		
	Vares															
	Avilés															
	Gijón	767.4	+1.7	8.0	WNW 2	c. cub.	L ^a	14	5	764.4	12.3	SE	4	id.		
	Oviedo	767.0		6.4	N	1	Brunna	10	2	767.0	9.6	NE	2	id.		
	Finisterre															
	Santiago	765.8	+0.4	7.7	NE	2	id.		17	4	764.4	15.0	NE	2	id.	
	Pontevedra	764.2	+0.8	10.8	NE	3	id.		20	4	763.8	20.2	N	1	id.	
	Lugo															
Región Cantábrica II.	Orense	767.0	+0.2	6.4	N	1	Brunna	21	5	763.1	18.9	WNW	2	id.		
	León	766.4		1.5	N	2	id.	20	-3.0	765.2	18.7	SE	0	id.		
	Santander	764.5	+0.5	10.8	N	0	cub.	Riz. ^a	15	9	765.9	12.0	NE	1	id.	
	Punta Galea	764.5	0.0	11.2	SE	2	cub.	?	?	766.1	12.2	SE	3	cub.		
	Bilbao	766.2	+0.2	9.8	SE	0	cub.		14	7	767.8	13.2	WNW	1	cub.	
	Cabo Machichaco															
	Igueldo															
	San Sebastián	766.1	0.0	10.0	N	1	id.	L ^a	15	4	766.8	12.0	WNW	3	cub.	
	Zamora	765.4	+2.0	2.9	NE	0	id.		14	0.0	763.2	12.1	NE	0	id.	
Región Duero III.	Palencia															
	Burgos	766.2	+0.2	4.4	ENE	1	cub.		10	1	764.4	9.7	NE	2	id.	
	Soria	763.6		5.4	WNW	2	cub.		15	2.0	761.4	15.0	SE	2	id.	
	Valladolid	765.7	+0.2	3.6	NE	3	id.		14	0.0	763.4	12.5	NE	3	id.	
	Salamanca	765.0	+0.6	3.2	SE	4	id.		13	0.0	763.5	12.4	SE	3	id.	
	Ávila	765.0		2.0	N	0	id.		8	1	763.5	29.0	N	0	c.d.	
	Segovia	765.4	-0.4	1.3	S	6	c.d.		14	0.0	761.5	13.0	WNW	1	c.d.	
	Madrid	762.5	+0.6	8.8	NE	3	cub.		17.9	7.4	763.7	17.8	ENE	1	c.cub.	
	Toledo	761.9	+0.6	9.6	ENE	2	cub.		1	17	8	760.4	16.6	SE	3	cub.
Región Central IV.	Guadalajara	762.0	+0.8	7.8	WNW	2	cub.		18	5	759.5	17.5	NE	3	c.d.	
	Uenca	760.7	+0.2	9.2	NE	0	cub.		4	19	5	759.0	18.4	S	1	cub.
	Cáceres	761.3		12.6	WNW	1	id.		18	10	760.4	17.2	NE	2	c.d.	
	Badajoz	761.0	+0.5	13.2	N	0	id.		22	10	760.6	21.0	N	1	cub.	
	Ciudad Real	760.0	+0.1	11.0	NE	3	cub.		1	15	7	759.8	14.5	SE	3	cub.
	Logroño	764.9		4.8	WNW	1	cub.		18	2	764.1	12.3	N	3	id.	
	Vitoria															
	Pamplona	765.0	-1.2	7.0	N	3	c.d.		12	2	765.6	9.6	WNW	4	id.	
	Huesca	762.1	-1.0	4.9	WNW	0	cub.		21.6	2.6	762.4	16.7	SW	2	id.	
Zaragoza	763.3	-0.5	7.7	WNW	2	cub.		18	5	762.2	16.3	WNW	2	id.		
Región Levan-V. VII.	Lérida															
	Gerona	764.0	-1.0	12.8	N	8	cub.		18	12	765.7	17.4	NE	3	c.d.	
	Barcelona	758.7	0.0	?	NE	6	Lluvia	da G ^a	2	23	9	763.4	21.5	ENE	2	cub.
	Tarragona	759.6		14.2	WNW	1	id.	Riz. ^a	19	14	763.1	19.2	SE	1	cub.	
	Tortosa	760.3	-0.8	12.2	WNW	4	cub.		17	11	763.0	16.8	WNW	2	cub.	
	Teruel	755.6		5.2	WNW	5	cub.		18	4	753.9	11.8	SE	3	cub.	
	Castellón	760.7	-1.2	14.4	WNW	2	Lluvia		3	17	15	763.8	18.2	WNW	3	cub.
	Valencia	759.8	0.0	15.6	WNW	0	cub.		7	24	11	762.1	21.5	NE	3	cub.
	Albacete	760.9	+0.3	9.7	NE	2	cub.		1	14	9	761.0	11.3	NE	6	Lluvia
Región X. del S.E. IX.	Alicante	757.9	0.0	16.2	WNW	2	cub.	Riz. ^a	33	?	?	758.9	15.0	NE	8	id.
	Murcia	758.7	+0.2	15.2	N	2	cub.		11	18	13	757.9	17.0	SE	4	cub.
	Sevilla	757.9		17.2	WNW	1	c.cub.		25	20	14	759.0	17.8	SE	2	Lluvia
	Córdoba	759.4	+0.4	16.0	SE	1	cub.		13	19	14	758.5	16.0	SW	3	id.
	Jaén	760.0		13.2	WNW	0	c.cub.		21	15	12	758.7	15.8	SE	0	cub.
	Granada	759.2	+0.6	?	N	1	c.cub.		25	14	10	757.5	12.4	SE	2	Lluvia
	Huelva	759.9	+0.3	15.8	WNW	3	c.d.	cal.	21	14		758.9	18.2	SE	0	cub.
	Algeciras															
	San Fernando	759.6	0.0	16.2	N	1	cub.	L ^a	5	18	14	759.6	17.3	WNW	3	Lluvia
Región Sur XI.	Tarifa	758.8	+1.0	16.9	WNW	2	cub.	L ^a	3	19	15	757.6	18.1	WNW	1	cub.
	Málaga	759.7	+1.0	15.6	WNW	0	cub.	L ^a	7	14		758.7	16.4	WNW	4	Lluvia
	Almería	757.4		17.6	SE	1	cub.	Riz. ^a	19	20	16	754.4	19.0	WNW	4	cub.
	Palma	752.1	-1.8	20.4	ENE	7	cub.	G ^a	5	21	15	762.3	17.4	SW	8	cub.
	Mahón	756.3	-0.4	20.0	SE	4	cub.	G ^a	18	17	16	761.2	16.8	WNW	3	cub.
	Melilla	763.4		23.8	NE	3	cub.	Riz. ^a	15	29	18	765.0	28.0	NE	3	cub.
	Laguna	766.4	+1.1	16.0	WNW	2	cub.		22	14		766.1	17.7	WNW	5	c.cub.
	Sta Cruz de Ten ^o	762.2	+0.3	21.2	N	2	c.cub.	cal.	10	24	20	760.9	?	WNW	3	cub.

— Noticias —

Mahon -ayer á 12-1 tempestad del S.

Marruecos