

# DIRECCIÓN GENERAL DEL INSTITUTO GEOGRÁFICO Y ESTADÍSTICO

AÑO XX.

BOLETÍN

1912

Núm. 262-

DEL

1 de Septiembre

## OBSERVATORIO CENTRAL METEOROLÓGICO

### Observaciones del Extranjero

Observaciones de la mañana a las 7 <sup>h</sup>										Id. en las 24 horas			Id. de la vispera por la tarde				
Estaciones	Barómetro.		Temperatura	Viento		Estado del cielo	Estado del mar	Lluvia o nieve	Temp. extr. <sup>as</sup>		Baróm. a 0° y al nivel del mar	Temperatura	Viento		Estado del cielo		
	al nivel del mar	Variación en 3 horas		Dirección	F <sup>va</sup>				Máx. <sup>a</sup>	Min. <sup>a</sup>			Dirección	F <sup>va</sup>			
Escandinavia	Bodo																
	Cristiansund																
	Skudesnoes																
Rusia y Austria	Riga	753.1	+0.6	5.4	SW	0	niebla										
	Moscou	761.5	0.0	7.5	S	2	neb.	6			45.2.8	9.2	WSW	0	c. cub.		
	Nicolaiew	766.3	0.0	9.2	SSW	0	do				46.0.6	15.3	SSW	2	neb.		
	Feldkirch	769.6	+0.3	6.1	cal	0	do				76.4.7	11.3	W	2	c. cub.		
	Czernovitz	762.8	+0.2	10.1	cal	0	neb.				76.8.7	9.6	cal	0	do		
	Cracovia	763.4	+0.7	9.6	SW	3	neb.				76.1.0	8.6	cal	0	neb.		
	Pola	767.8	0.0	12.0	E	1	c. d.				76.2.4	10.6	WSW	3	lluvia		
Viena	765.9	+0.8	12.4	N	2	neb.				76.2.4	12.6	E	1	do			
Islas Británicas	Stornoway																
	Shields																
	Valentia	774.4	+0.1	13.3	cal	0	neb.	SW									
Francia	Gris Nez	770.7	+0.6	12.2	W	3	neb.	Riz <sup>a</sup>	16.7	12.2	770.9	13.9	WSW	1	c. cub.		
	St. Mathieu	769.2	+0.2	13.0	W	2	c. cub.	Riz <sup>a</sup>	13	11	769.4	14.0	W	2	neb.		
	Isla de Aix	765.7		13.0	W	4	do	Riz <sup>a</sup>	23	12	769.5	17.8	WSW	2	c. d.		
	Biarritz	763.4		15.2	SE	1	c. d.	ll <sup>a</sup>	24	11	765.9	18.0	W	3	do		
	Paris	769.7	+0.4	11.8	W	1	neb.		24	14	763.7	21.6	E	3	do		
	Clermont	768.0	0.0	8.1	cal	0	do		19.3	8.1	769.2	4.1	E	1	c. cub.		
	Perpiñán	766.8	+0.7	15.0	cal	0	neb.		18.4	4.8	767.1	12.9	W	3	do		
	Cabo Sicié	766.2		17.2	E	3	Bruna	Riz <sup>a</sup>	22	9	765.9	15.1	cal	0	do		
	Niza	767.3	+1.0	17.6	cal	0	c. d.	Riz <sup>a</sup>	23	13	765.1	17.6	SE	2	Bruna		
Italia	Liorna	767.2	0.0	16.8	E	2	do										
	Roma	767.1	0.0	13.4	W	3	do				766.6	19.0	WSW	3	do		
	Cagliari	764.4		16.0	WSW	2	c. d.				766.6	19.1	SW	0	c. d.		
	Palermo	766.8	+0.9	17.2	SW	2	neb.				762.3	22.0	SSW	3	c. cub.		
Portugal	Porto	763.7	+0.7	19.6	E	4	neb.	Riz <sup>a</sup>	5	22	16	764.3	18.5	SE	6	lluvia	
	Lisboa	762.4	+0.7	18.1	SE	1	neb.	SW	5	21	17	762.7	18.7	SE	1	c. cub.	
	Lagos																
	Horta	764.1	+0.2	19.0	cal	0	neb.	Riz <sup>a</sup>	1	24	19	764.4	21.3	SE	6	neb.	
	Angra																
	Punta Delgada	764.6	0.0	18.5	WSW	2	c. d.	ll <sup>a</sup>									
Funchal	764.3	+0.3	21.2	WSW	2	neb.	Riz <sup>a</sup>	1									
Marruecos y Argelia	Tánger	763.7		21.4	WSW	1	neb.	cal	24	16	763.3	21.6	W	2	c. d.		
	Casablanca																
	Orán	762.9		18.0	SSW	1	do										
	Argel	764.4		20.2	E	2	do										
	Tinex	766.3		18.0	SE	1	niebla										

Precios de suscripción

Un año... 18 pesetas. Un semestre... 9 pesetas

Administrador { Habilitado del material de la Dirección general del Instituto Geográfico y Estadístico. Madrid

Dirección: Adresse: Address:

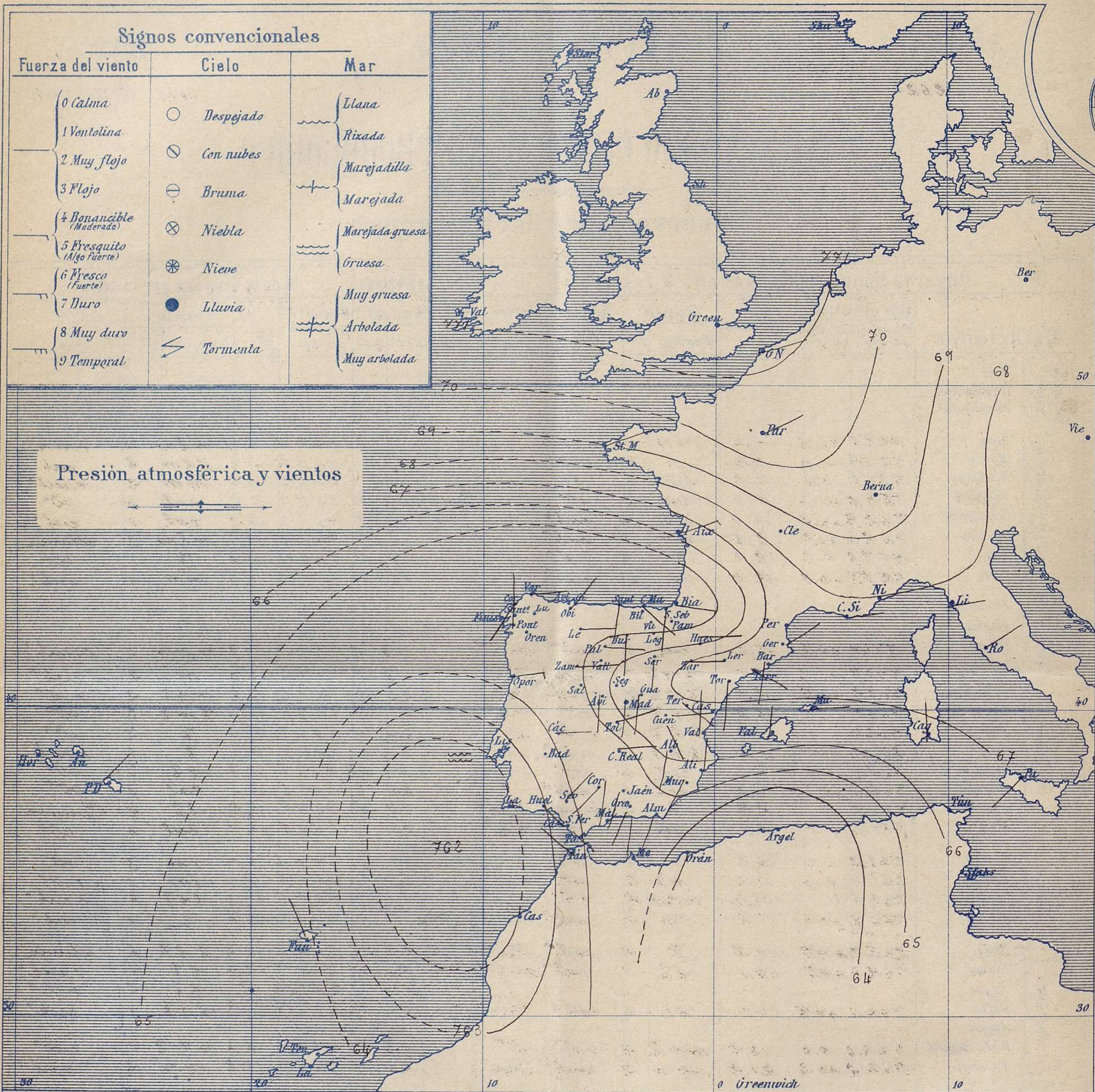
Señor

Jefe del Observatorio Central Meteorológico

Parque del Retiro

Apartado n.º 285.

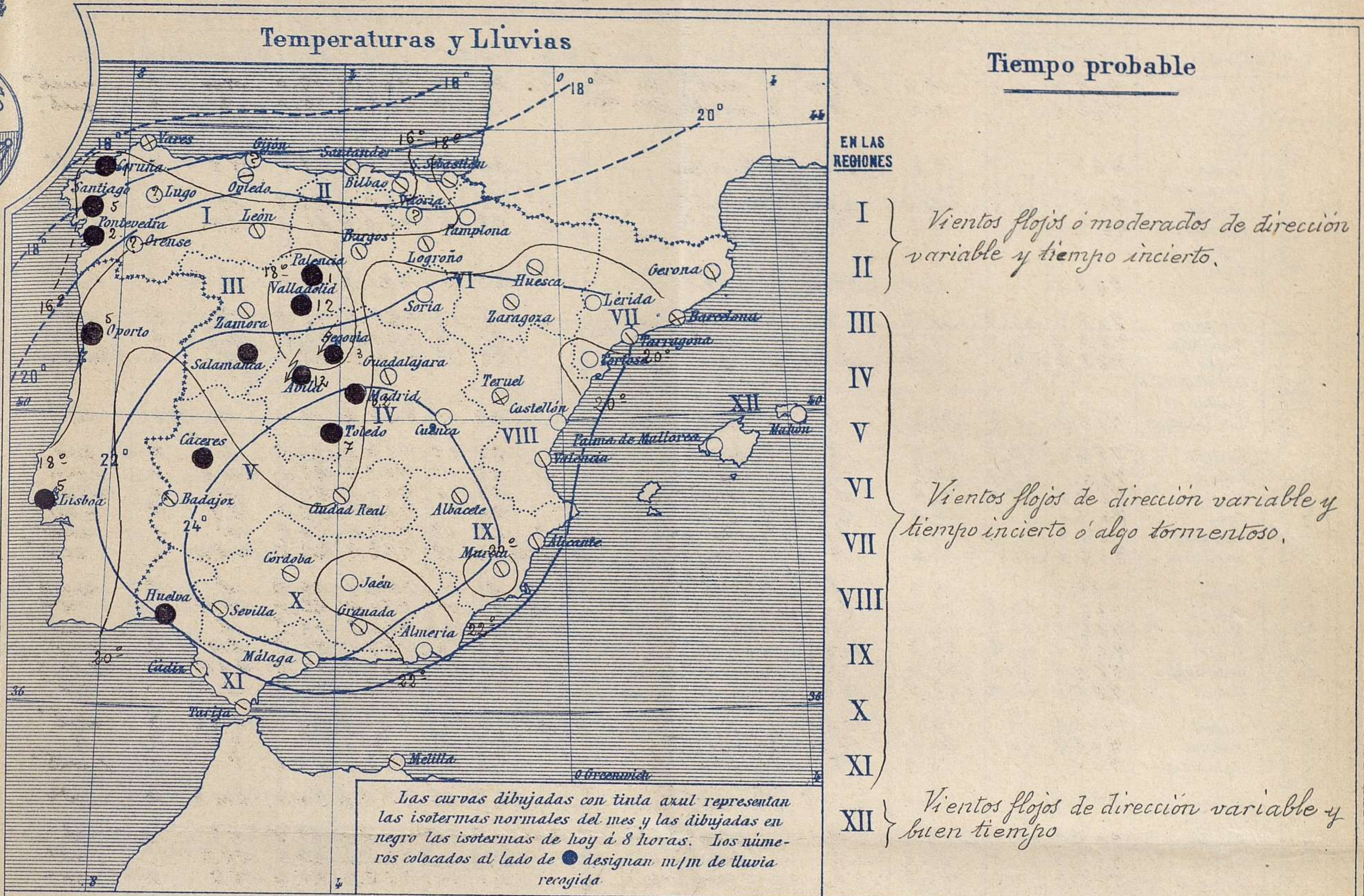
Madrid. (ESPAÑA)



**Estado general**

La depresión barométrica situada ayer al S.W. del cabo de San Vicente, ocupa hoy una extensión mayor; aunque su intensidad no es mas grande, se han formado algunos centros de perturbación secundaria que producen lluvias y tormentas en el Centro de la península Ibérica con vientos flojos de dirección variable.

El mar aparece tranquilo por todas nuestras costas. La temperatura máxima de ayer fue de 30 grados en Córdoba y la mínima de hoy ha sido de 8 grados en León y Cuenca. Las mayores presiones residen sobre las Islas Británicas

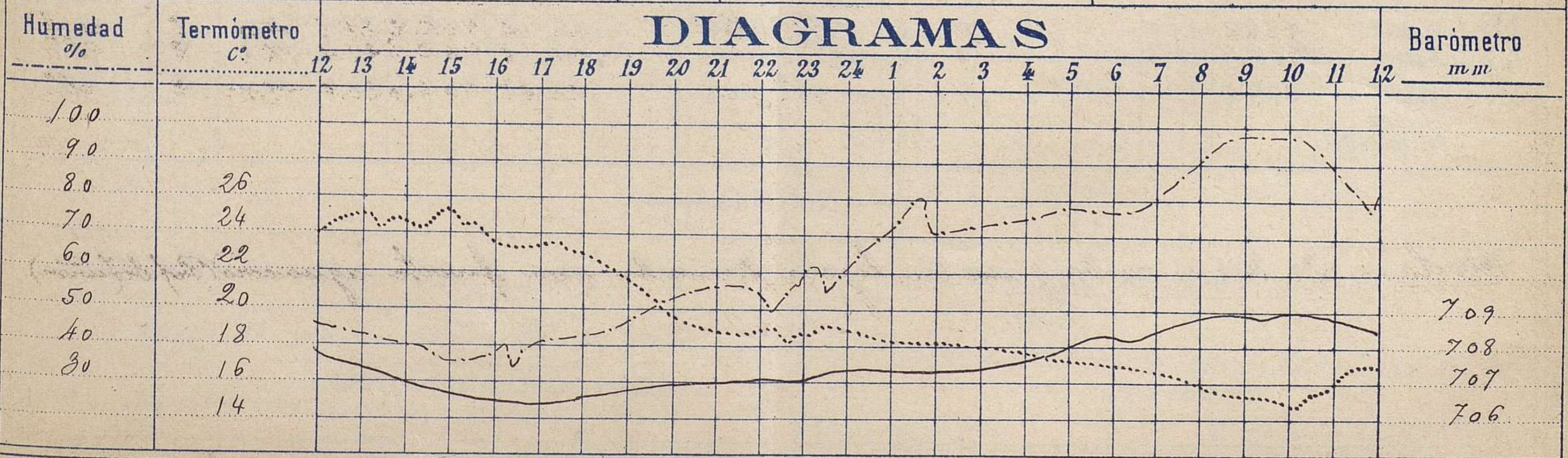


Observaciones de Madrid entre 12<sup>h</sup> del día 17 y 12<sup>h</sup> del día 18

PARQUE DEL RETIRO (Altitud 667 m.)

Hora	Barómetro m m	Termómetro C°	Humedad %	Viento	Fuerza 0 a 9	Lluvia ó Nieve m m	Estado del Cielo	Notas
16	706.63	23.6	38	S	0	"	Cubierto	Temperat <sup>a</sup> max <sup>a</sup> a la sombra 25.5
20	706.85	19.8	54	S	1	"	Casi cubierto	Id minima id 14.8
24	707.33	19.2	64	S	3	"	Cubierto	
4	707.28	17.8	75	S E	3	"	Idem	
8	708.88	16.0	91	S	1	0.2	Idem (Lluvia)	
12	708.52	17.0	81	E	0	4.7	Idem	

DIAGRAMAS



# Observaciones de España

Observaciones de la mañana á 8 horas										Id en las 24 horas			Id. de la vispera á 16 horas			
Estaciones	Barómetro.		Temperatura	Viento		Estado del cielo	Estado del mar	Lluvia ó nieve	Temp. extr. <sup>as</sup>		Barom. <sup>o</sup> á 0 <sup>o</sup> y al nivel del mar	Temperatura	Viento		Estado del cielo	
	al <sup>o</sup> y al nivel del mar	Variación en 3 horas		Dirección	F <sup>ra</sup>				Max. <sup>a</sup>	Min. <sup>a</sup>			Dirección	Fuerza		
Región del N.W. I	Ia Coruña	762.8	0.0	16.4	S SW	1	cub <sup>o</sup>	M <sup>ta</sup>	1	20	12	461.5	19.0	SW	1	nub <sup>o</sup>
	Vares	762.8		14.5	S	3	niebla	M <sup>ta</sup>		16	13	462.6	15.0	S	5	cub <sup>o</sup>
	Avilés															
	Gijón															
	Oviedo	464.1		13.6	NE	0	Bruna			20	12	462.9	19.4	NE	1	c.d.
	Finisterre															
	Santiago	462.1	-0.1	16.4	SW	0	c.cub <sup>o</sup>		5	26	15	462.0	22.9	W	0	c.cub <sup>o</sup>
	Pontevedra	463.2	+0.4	15.4	N	1	cub <sup>o</sup>		2	23	15	462.3	21.4	SW	1	c.cub <sup>o</sup>
	Lugo															
Orense																
León	463.8		14.0	S	1	cub <sup>o</sup>			24	8	461.8	31.1	S	0	c.d.	
Región Cantábrica II	Santander	763.3	+0.6	15.5	S	1	cub <sup>o</sup>	LI <sup>a</sup>		19	13	462.2	18.8	S	6	So
	Punta Galea	762.0	0.0	17.9	SE	1	cub <sup>o</sup>	M <sup>ta</sup>		21	14	461.4	21.2	NE	3	So
	Bilbao	463.2	0.0	15.8	W SW	0	cub <sup>o</sup>			27	13	462.8	26.0	S	0	Bruna
	Cabo Machichaco															
	Igueldo															
San Sebastián	463.8	0.0	23.5	S	3	cub <sup>o</sup>	LI <sup>a</sup>		22	12	463.8	19.4	W	1	So	
Región del Duero III	Zamora	764.4	+2.0	15.7	S	1	nub <sup>o</sup>			25	10	463.2	23.2	S	0	cub <sup>o</sup>
	Palencia	766.1	+1.0	13.8	S	0	Lluvia		1	23	11	461.9	23.0	SW	0	c.cub <sup>o</sup>
	Burgos	765.4	-2.0	15.4	S	1	cub <sup>o</sup>			23	11	461.1	22.6	W	0	nub <sup>o</sup>
	Soria	465.0		16.2	SE	0	c.d.			24	11	462.9	23.0	SE	2	c.cub <sup>o</sup>
	Valladolid	466.4	+1.2	13.6	SE	1	Lluvia		12	25	13	461.5	24.8	W	1	cub <sup>o</sup>
	Salamanca	765.4	+0.4	14.4	S	1	cub <sup>o</sup>		Inapble	26	13	463.5	23.0	W SW	1	cub <sup>o</sup>
Región Central IV	Ávila	765.5		13.0	S	1	c.cub <sup>o</sup>		12	21	11	462.1	20.5	S	2	nub <sup>o</sup>
	Segovia	466.5	+0.8	11.0	SE	1	cub <sup>o</sup>		13	26	10	461.2	23.0	SW	1	So
	Madrid	766.2	+0.9	16.0	S	1	Lluvia		0.2	25.5	14.8	466.3	26.3	S	0	cub <sup>o</sup>
	Toledo	765.4	+1.2	16.6	SE	1	cub <sup>o</sup>		1	27	15	461.7	25.8	SW	2	cub <sup>o</sup>
	Guadalajara	464.6	+0.6	17.6	S	0	cub <sup>o</sup>			25	16	461.3	24.5	SW	0	c.cub <sup>o</sup>
	Cuenca	764.4	+0.4	15.8	SE	1	c.d.			24	8	463.0	23.2	SW	1	c.d.
Alto Extrem. <sup>o</sup> Mancha V	Cáceres	763.6		18.2	SE	3	c.d.		Inapble	25	16	461.6	24.6	SE	3	cub <sup>o</sup>
	Badajoz	462.8	+0.5	20.0	NE	1	nub <sup>o</sup>			29	17	?	?	?	?	?
	Ciudad Real	464.4	+1.1	16.5	S	0	cub <sup>o</sup>			26	14	463.1	25.6	?	3	c.cub <sup>o</sup>
	Logroño	464.9		17.0	SE	2	cub <sup>o</sup>			28	15	462.6	24.4	SE	2	So
	Vitoria															
Ebro VI	Pamplona	465.9	+1.2	15.0	S	0	c.d.			27	12	462.2	24.8	SE	1	So
	Huesca	466.5	+1.8	17.8	S	1	c.cub <sup>o</sup>			29.5	14.5	464.3	24.0	SE	1	So
	Zaragoza	768.0	0.0	17.8	S	0	cub <sup>o</sup>			26	14	462.0	24.4	SE	0	So
Cataluña VII	Lérida	469.6	+1.1	16.5	NE	1	c.cub <sup>o</sup>			25	12	467.4	24.0	S	4	c.d.
	Gerona	467.0	0.0	20.0	S	0	niebla	M <sup>ta</sup>		23	17	465.8	24.0	S	1	So
	Barcelona	466.5		20.2	SE	0	c.cub <sup>o</sup>	Riv <sup>a</sup>		25	18	461.1	25.6	SE	0	c.d.
	Tarragona	766.5	+0.2	19.3	S	0	c.d.			25	17	465.3	23.0	SE	3	nub <sup>o</sup>
	Tortosa															
Lérida VIII	Teruel	458.2		15.8	SE	0	niebla			27	11	455.4	21.4	SE	0	So
	Castellón	465.9	+0.2	21.5	W	0	So			23	19	465.4	22.6	W	1	?
	Valencia	466.4	0.0	21.2	W SW	0	nub <sup>o</sup>			23	18	465.1	23.6	SE	2	c.d.
Región del Guadalq. X del S.E.	Albacete	766.2	+0.2	16.6	S	1	nub <sup>o</sup>			25	14	462.7	24.1	S	1	c.cub <sup>o</sup>
	Alicante	465.6	+0.9	20.4	W	1	nub <sup>o</sup>	LI <sup>a</sup>		26	16	464.8	24.8	SE	1	nub <sup>o</sup>
	Murcia	765.8	+0.4	18.0	SW	0	cub <sup>o</sup>			27	16	463.9	25.0	S	2	c.d.
Región de Guadalupe XI	Sevilla	464.1		20.0	NE	2	cub <sup>o</sup>			29	15	462.6	28.0	SW	3	nub <sup>o</sup>
	Córdoba	464.3	+0.4	20.6	SW	1	nub <sup>o</sup>			30	17	462.0	29.0	S	0	c.cub <sup>o</sup>
	Jaén	464.7		19.8	SW	1	c.d.			27	17	461.9	25.8	W SW	0	nub <sup>o</sup>
	Granada	463.9	0.0	17.6	SW	1	nub <sup>o</sup>			25	14	462.6	24.6	S	5	cub <sup>o</sup>
Región de Huelva XII	Huelva	463.4		21.0	SE	3	c.cub <sup>o</sup>	cal	Inapble	24	16	462.8	23.5	SW	3	nub <sup>o</sup>
	Algeciras															
	San Fernando	463.7	+0.1	20.1	SE	2	c.cub <sup>o</sup>	Riv <sup>a</sup>		24	15	463.8	21.3	W	2	So
	Tarifa	462.8	+0.1	21.2	S	5	cub <sup>o</sup>	Riv <sup>a</sup>		22	19	462.7	22.2	S	2	nub <sup>o</sup>
	Málaga	765.4	+0.2	21.0	W	0	cub <sup>o</sup>	LI <sup>a</sup>		24	19	464.7	23.0	SE	2	c.cub <sup>o</sup>
Almería	464.1		23.0	SW	1	c.d.	LI <sup>a</sup>		27	18	462.9	24.2	S	1	c.d.	
Región de Palma XIII	Palma	466.8	+0.8	18.8	W	2	c.d.	Riv <sup>a</sup>		26	16	465.2	24.6	SW	3	nub <sup>o</sup>
	Mañón	466.6	+0.8	20.8	S	2	So			23	16	465.3	21.2	NE	2	So
Región de Melilla XIV	Melilla	464.2		28.0	W	1	nub <sup>o</sup>	cal		35	23	464.0	30.0	W	2	So
	Laguna Sta Cruz de Ten <sup>o</sup>															

## Noticias

*Ávila. — De tres á cuatro y media, ligera tormenta con fuerte aguacero (Prof. S. Junin)*