

DIRECCIÓN GENERAL DEL INSTITUTO GEOGRÁFICO Y ESTADÍSTICO

AÑO XX.

BOLETÍN

1912

Núm. 230 -

DEL

8 de Agosto

OBSERVATORIO CENTRAL METEOROLÓGICO

Observaciones del Extranjero

Observaciones de la mañana á las 7 ^h								Id. en las 24 horas			Id. de la vispera por la tarde					
Estaciones	Barómetro.		Temperatura	Viento		Estado del cielo	Estado del mar	Lluvia ó nieve	Temp. extr. ^{as}		Baróm. á 0° y al nivel del mar	Temperatura	Viento		Estado del cielo	
	al nivel del mar	Variación en 3 horas		Dirección	F. ^{va}				Máx. ^a	Min. ^a			Dirección	F. ^{va}		
Escandinavia	Bodo	752.8	+0.5	12.0	cal.	2	nub.	2 ^a	1	13	4	751.5	12.2	N	1	cal.
	Cristiansund	754.4	+0.2	11.8	SW	1	lluvia	2 ^a	11	14	12	755.0	12.1	N	2	lluvia
	Skudesnoes															
Rusia y Austria	Riga	757.3	+0.2	13.4	N. SW	2	lluvia		1			756.3	12.2	N. SW	0	2 ^a
	Moscou	757.0	0.0	11.5	S. E.	0	cal.					757.0	15.3	SW	1	nub.
	Nicolaiew	762.9	1	16.5	N. N. W.	0	c. cub.					761.7	13.9	cal.	0	2 ^a
	Feldkirch	765.5	-0.6	11.9	cal.	0	2 ^a			12	9	759.8	12.1	N. E.	2	2 ^a
	Czernovitz	764.7	+0.2	12.2	N. N. W.	2	c. cub.	1	2	22	11	763.8	13.3	N. W.	2	cal.
	Cracovia	765.1	+0.1	13.7	N. SW	1	cal.		1	19	12	765.2	13.9	N. N. W.	2	cal.
	Vienna	765.1	-0.3	12.4	cal.	0	c. cub.			20	10	766.0	14.8	N	2	cal.
Islas Británicas	Stornoway															
	Shields															
	Valentia	751.5	-1.0	12.8	S.	1	cal.	N. E.	0.2	5.6	11.1	753.9	14.4	S. SW	3	nub.
Francia	Gris Nez	756.5	-0.1	15.2	S.	5	nub.	N. E.	8	19	15	761.2	18.2	N. SW	3	c. cub.
	St. Mathieu	756.8	-0.2	13.6	SW	3	cal.	N. E.	3.6	1.6	13	759.2	14.5	S.	6	lluvia
	Isla de Aix	760.7		11.9	SW	3	cal.	Riv.	2	3.8	14	762.3	19.0	N. W.	3	cal.
	Biarritz	761.0		18.2	S. E.	1	c. cub.	Riv.	2.8	1.7		760.6	22.8	N	4	nub.
	Paris	759.0	0.0	14.4	S.	1	cal.		2.9	12.2		752.7	19.6	S. SW	2	2 ^a
	Clermont	761.6	+0.5	12.4	S. E.	1	cal.		1	24.9	10.0	762.4	21.6	S. E.	2	2 ^a
	Perpiñán	761.6	-0.4	19.2	N	2	cal.		2.3	15.6		764.1	20.9	N. E.	1	2 ^a
	Cabo Sicié	764.5		16.0	E	1	nub.	Riv.	2.5	1.5		763.2	19.6	N	3	2 ^a
	Niza	764.4	+0.6	18.3	cal.	0	nub.	Riv.	2.5	1.4		765.2	18.0	cal.	0	c. d.
Italia	Liorna	765.3	0.0	19.8	S. N. E.	2	2 ^a					765.2	22.0	N	3	c. d.
	Roma	762.9	-0.2	17.0	N	2	2 ^a		1			764.4	21.6	SW	1	2 ^a
	Cagliari	763.4		18.0	N. N. W.	2	2 ^a					762.7	29.0	S. E.	3	nub.
	Palermo	764.0	+0.3	21.5	SW	1	c. d.					765.4	20.4	cal.	0	c. cub.
Portugal	Porto	764.3	+0.2	17.4	N. SW	2	nubla	Riv.	3	21	17	766.2	18.9	cal.	0	c. cub.
	Lisboa	764.1	+0.1	18.6	N. SW	2	cal.	Riv.	2.4	1.7		765.7	18.0	N	2	2 ^a
	Lagos	763.7	0.0	23.0	N	4	2 ^a	2 ^a	3.0	1.7		764.4	17.8	N	3	2 ^a
	Horta	762.8	+0.7	21.3	N. N. W.	4	lluvia	Riv.	2.5	1.2		765.4	?	S. E.	?	?
	Angra	760.6	-1.4	21.1	N. SW	1	nubla	N. E.	3	27	21	765.2	22.2	N. SW	3	lluvia
	Punta Delgada	764.1	-0.3	21.9	SW	5	c. d.	N. E.	2.4	2.1		766.7	22.0	N. N. W.	4	c. d.
	Funchal	766.9	-0.2	21.5	N	2	nub.	Riv.	2.4	1.2		767.1	21.7	N	2	nub.
Marruecos y Argelia	Tánger	763.1		20.7	N. E.	3	2 ^a	2 ^a	2.6	1.6		763.4	21.1	N. E.	3	2 ^a
	Casablanca															
	Orán	763.6		21.3	S	1	2 ^a									
	Argel	761.6		22.6	N	5	c. cub.									
	Túnex	765.2		24.0	SW	1	c. cub.									

Precios de suscripción

Un año... 18 pesetas. Un semestre... 9 pesetas

Administrador { Habilitado del material de la Dirección general del Instituto Geográfico y Estadístico. Madrid

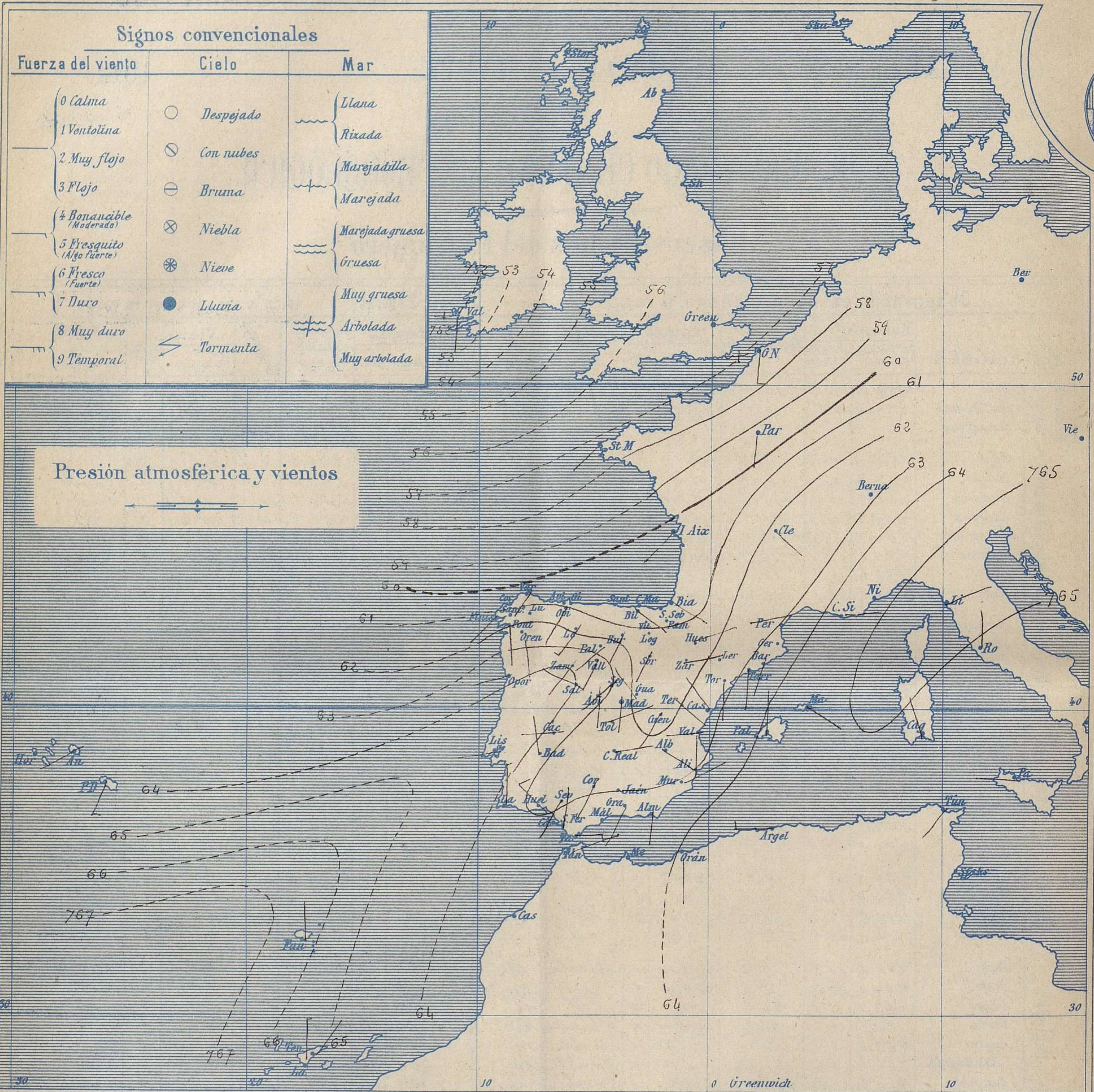
Dirección: Adresse: Address:

Señor

Jefe del Observatorio Central Meteorológico
Parque del Retiro

Apartado n.º 285.

Madrid. (ESPAÑA)

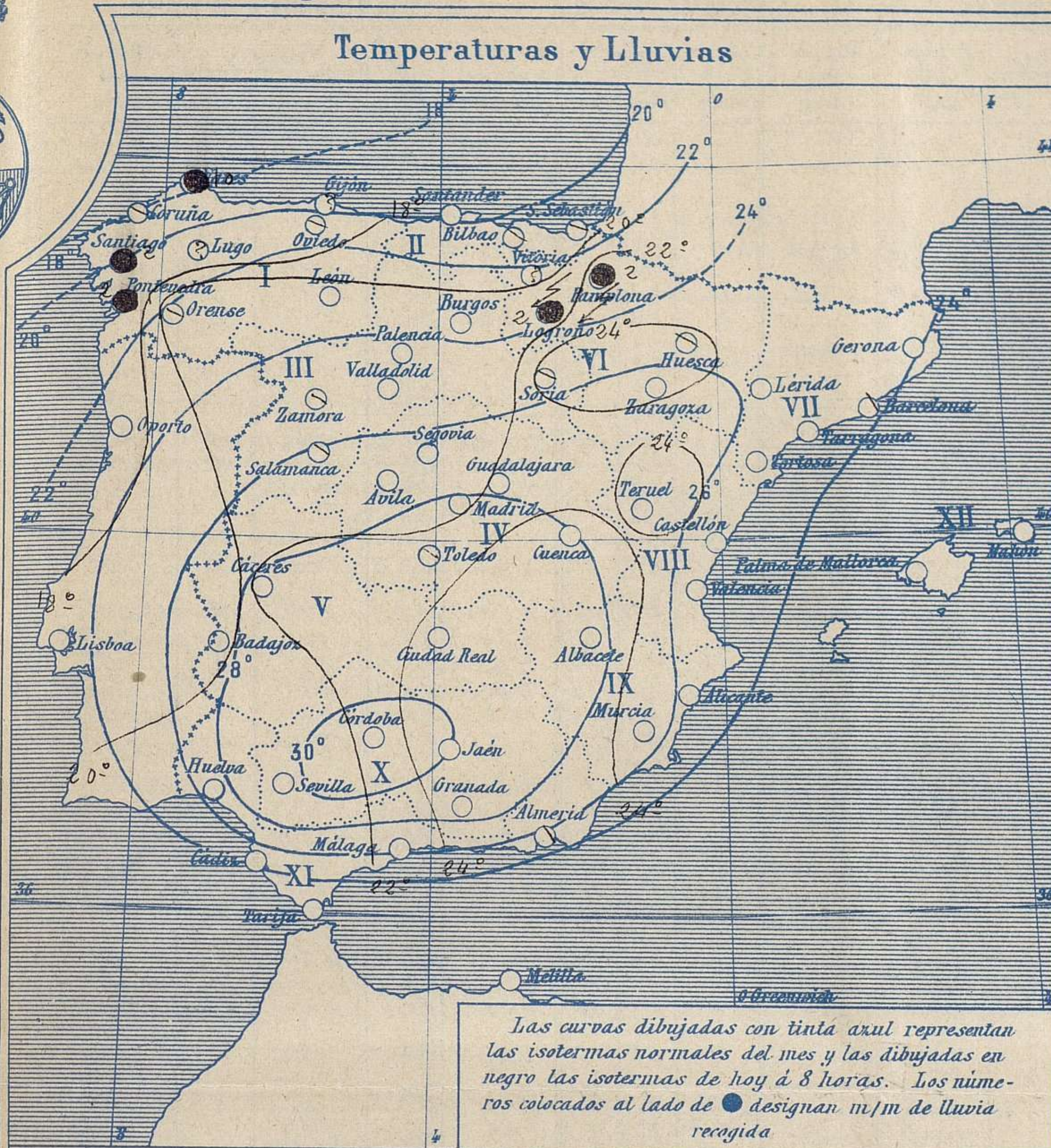


Estado general

En el W. de Irlanda se halla el centro de una borrasca (752 m/m) cuyo influjo se nota ya en las costas Gallegas y del Cantábrico, produciendo ligeras lluvias y vientos de la región del Sur; En el resto de España el tiempo es bueno, aunque de cielo nuboso, vientos flojos de dirección variable y temperatura relativamente suave; la máxima de ayer fue de 35 grados en Córdoba y la mínima de hoy ha sido de 9 grados en Avila.

El Director general: Galarza

El Ingeniero Geógrafo Jefe del Observatorio. J. Galbis



Tiempo probable

EN LAS REGIONES

I } Vientos moderados de la región del Sur y tiempo lluvioso. Marejada.

II }

III }

IV } Vientos flojos de la región del Oeste y tiempo de cielo algo nublado.

V }

VI }

VII } Vientos flojos de dirección variable y ligera tendencia tormentosa.

VIII }

IX }

X } Vientos flojos de dirección variable y buen tiempo.

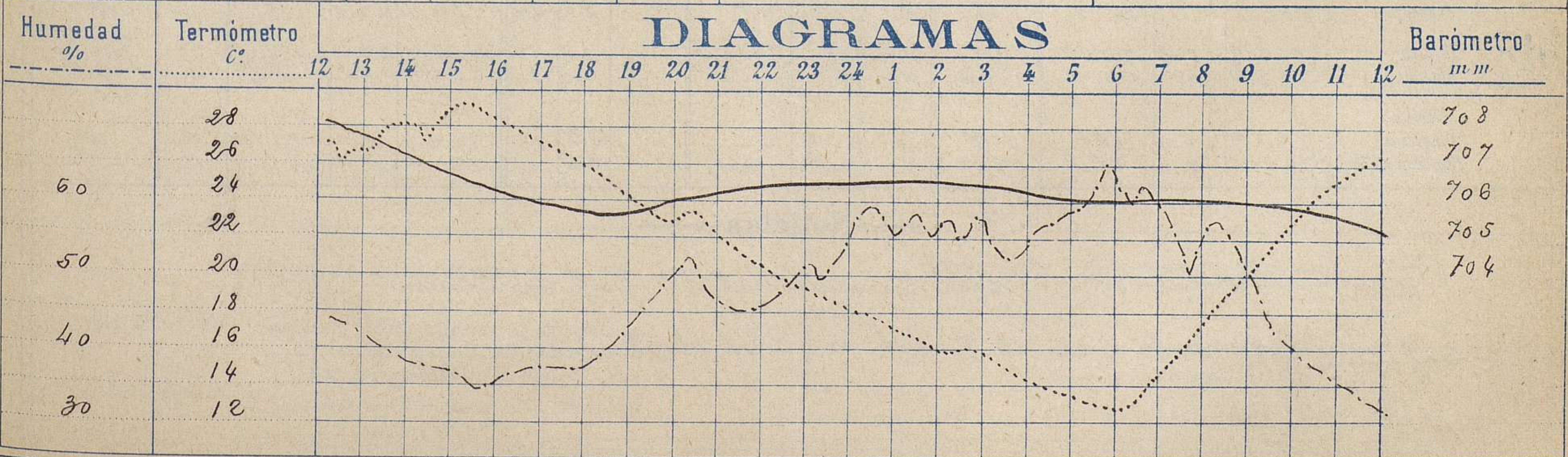
XI }

XII }

Observaciones de Madrid entre 12^h del día 17 y 12^h del día 18

PARQUE DEL RETIRO (Altitud 667 m.)

Hora	Barómetro m m	Termómetro C°	Humedad %	Viento	Fuerza 0 a 9	Lluvia ó Nieve m m	Estado del Cielo	Notas
16	706.31	28.2	36	WSW	2	"	Nuboso	Temp ^a máxima a la sombra 29° 3
20	705.90	22.8	51	W	1	"	Casi despejado	Id mínima a la id 12° 3
24	706.42	17.6	57	WSW	1	"	Despejado	
4	706.07	14.0	55	WSW	1	"	Id	
8	706.01	17.4	55	SSW	1	"	Casi despejado	
12	704.85	26.4	30	SW	3	"	Despejado	



Observaciones de España

Observaciones de la mañana á 8 horas										Id. en las 24 horas			Id. de la vispera á 16 horas					
Estaciones	Barómetro.		Temperatura	Viento		Estado del cielo	Estado del mar	Lluvia ó nieve	Temp. extr. ^{as}		Barom. á 0° y al nivel del mar	Temperatura	Viento		Estado del cielo			
	alt. y al nivel del mar	Variación en 3 horas		Dirección	F ^{ra}				Max. ^a	Min. ^a			Dirección	Fuerza				
Región del N.W. I	La Coruña	761.4	0.0	17.4	N. S. W.	1	cub.	Am	10	24	14	762.0	20.0	S. W.	3	cub.		
	Vares	760.1	-0.14	15.6	S. W.	6	c. cub.	Am	10	20	15	762.2	19.8	S. W.	5	c. cub.		
	Avilés																	
	Gijón																	
	Oviedo	760.8		14.2	S. W.	1	c. cub.			21	18	763.0	21.0	N. E.	1	c. d.		
	Finisterre	761.0	-0.2	18.0	S. W.	2	niebla	dl.	1	20	18	764.5	19.2	S. W.	4	niebla		
	Santiago	762.8	-0.8	15.1	S. W.	2	cub.		2	23	14	764.7	18.5	S. W.	3	c. cub.		
	Pontevedra	762.8	0.0	18.2	S.	2	cub.		2	22	16	765.3	20.0	S. W.	2	cub.		
	Lugo																	
Orense	762.2	0.0	21.4	S.	2	cub.		32	17			765.0	25.0	S. W.	0	sub.		
León	760.9		16.7	S. W.	4	c. d.		29	10			769.5	25.5	S.	4	so		
Región Cantábrica II	Santander	759.7	-0.8	19.2	S.	2	c. d.	Am	22	16			762.2	20.5	N.	2	c. d.	
	Punta Galea	759.5	-0.1	18.4	S. E.	3	c. cub.	Am	23	15			761.7	20.2	N. W.	2	sub.	
	Bilbao	761.0	-0.2	18.0	S. E.	1	sub.		22	15			763.0	20.2	N. W.	4	cub.	
	Cabo Machichaco																	
	Igueldo																	
San Sebastián	760.2	0.0	22.6	N.	2	c. cub.	dl.	25	17			761.8	22.2	N.	5	so		
Región Duero III	Vimora	764.3	+2.0	15.8	S. W.	1	sub.		29	12			765.7	26.7	S. W.	2	c. d.	
	Palencia	762.6	0.0	15.9	S. W.	2	c. d.		27	10			760.4	27.0	N.	4	so	
	Burgos	761.7	0.4	16.0	S. W.	2	c. d.		22	12			760.4	21.4	N.	0	so	
	Soria	761.8		18.6	S. W.	0	sub.		28	13			761.7	25.0	S. E.	1	c. cub.	
	Valladolid	762.9	0.0	16.5	S. W.	3	c. d.		29	14			760.6	28.0	N.	1	c. d.	
	Salamanca	765.3	-0.2	19.2	N. W.	2	sub.		29	11			762.1	27.0	N. W.	3	c. d.	
Región Extrem. y Mancha V Central IV	Ávila	763.7		19.5	S.	0	so		26	9			760.4	25.0	S.	1	c. d.	
	Segovia	763.6	-0.3	15.0	S. W.	0	so		20	10			760.4	26.0	S.	0	sub.	
	Madrid	762.9		17.4	S. S. W.	1	c. d.		29	17			761.0	28.2	N. S. W.	2	id.	
	Toledo	762.2	-0.1	19.8	S. W. E.	1	sub.		31	17			762.2	30.6	N.	2	cub.	
	Guadalajara	762.4	-0.4	19.0	N. W.	0	c. d.		Inapable	29	15			760.4	28.4	S. W.	2	sub.
	Cuenca	761.0	-0.4	19.8	S. W.	0	so		29	11			762.7	27.6	S. E.	1	so	
Alto Ebro VI	Cáceres	763.2		19.6	N.	0	so		33	14			761.9	31.4	N. S. W.	1	so	
	Badajoz	764.9	-0.4	18.5	N. W. W.	1	so		33	11			762.2	30.8	N. W. W.	1	so	
	Ciudad Real	762.0	+0.4	21.5	S.	1	so		33	17			761.3	31.0	N.	3	sub.	
Región Ebro VII	Logroño	757.8		18.2	S. W.	0	c. cub.		2	32	15			760.4	28.4	S.	1	cub.
	Vitoria																	
	Pamplona	761.2	-0.4	19.6	N.	0	sub.		2	31	18			760.8	29.8	S.	0	sub.
	Huesca	762.2	0.0	21.3	S. S. E.	2	sub.		Inapable	32	15			762.7	28.5	S. S. E.	1	c. d.
	Zaragoza	760.9	0.0	23.6	S.	1	so		31				761.9	29.8	S. S. E.	1	so	
Región Cataluña VIII	Lérida																	
	Gerona	766.9	-1.0	22.0	S.	0	c. d.		28	16			768.1	26.2	S.	3	c. d.	
	Barcelona	763.0	-1.8	24.2	S. W.	2	c. cub.	Am	25	17			765.1	23.8	S. W.	1	so	
	Tarragona	763.6		23.4	S.	0	c. d.		25	20			763.6	25.4	S.	2	c. d.	
	Tortosa	762.7	+0.2	23.1	S.	2	c. d.		21	18			764.4	26.2	S. S. E.	4	so	
Región Levant IX	Teruel	763.2		14.2	S. E.	0	so		28	11			764.5	27.0	S.	0	so	
	Castellón	763.1	+0.1	23.5	N. W.	0	so		26	19			764.1	24.6	N. W.	0	so	
	Valencia	762.4	0.0	22.2	N.	0	so		2	18			764.6	24.4	S. E.	2	so	
Región Murcia X	Albacete	762.1	0.0	21.8	S. E.	1	so		29	15			762.1	28.1	S. E.	2	so	
	Alicante	766.0	-0.2	22.2	N.	0	so	cal	25	18			764.4	26.0	S. W. E.	2	c. d.	
	Murcia	762.5	-0.1	22.4	N. E.	0	so		29	19			764.4	26.2	N. E.	3	sub.	
Región Granada XI	Sevilla	762.7		20.6	S. W.	1	so		33	13			762.0	32.0	S. W.	1	so	
	Córdoba	763.1	0.0	22.8	S. W.	1	so		35	16			762.2	33.8	N. W.	3	so	
	Jaén	763.7		23.2	N.	0	so		30	19			761.4	29.2	N. E.	0	so	
	Granada	762.8	0.0	18.6	S. W.	0	so		24	16			762.4	24.1	N.	2	c. d.	
Región Almería XII	Huelva	762.8		20.4	N. W.	4	so		28	16			763.0	26.2	S. W.	5	so	
	Algeciras																	
	San Fernando	763.3	+0.1	21.1	N.	1	so	dl.	29	18			763.4	23.1	N. W. W.	3	so	
	Tarifa	762.0	0.0	21.8	S.	4	id.	dl.	22	20			762.4	22.7	S.	6	so	
	Málaga	763.8	-0.2	22.8	N.	0	so	dl.	27	21			763.2	26.0	S. E.	2	so	
	Almería	761.1		26.8	S.	2	c. cub.	dl.	29	23			760.7	24.5	S.	1	so	
Región Baleares XIII	Palma	762.7	-1.2	22.0	N.	7	c. d.	Am	26	19			762.4	25.6	N.	5	sub.	
	Mahón	763.3	-0.3	24.2	S. E.	1	so		26	18			764.4	24.2	S. E.	2	so	
Melilla																		
Laguna	764.9	+0.4	16.9	N.	4	sub.		23	18			764.6	19.0	N. W. W.	5	so		
Sta Cruz de Ten.	760.6	0.0	22.1	N. W. E.	2	so	cal	26				760.2	23.3	N. W. W.	3	so		

Noticias

Pamplona - A las 18.50 m. débil tormenta del SW (Prof. Sr. Florin)

Logroño - Tormenta a 19.16 m. del N (Prof. Sr. Elizalde).