



INSTITUTO GEOGRÁFICO

BOLETÍN DEL SERVICIO METEOROLÓGICO

AÑO XXXIII
Nim.º 29

OBSERVACIONES DEL EXTRANJERO

1925
29 de Enero

ESTACIONES	PRESIÓN MILIBARES		VIENTO		TEMPE- RATURA	TIEMPO		PRESIÓN MILIBARES		VIENTO		ESTACIONES	PRESIÓN		VIENTO		TEMPE- RATURA	TIEMPO		PRESIÓN MILIBARES		VIENTO				
	á O. N. M. G. N.	VARIACIÓN	C	D. y F.	C.	*** PRESENTE	*** PASADO	á O. N. M. G. N.	D. y F.	á O. N. M. G. N.	D. y F.		á O. N. M. G. N.	VARIACIÓN	C	D. y F.	C.	*** PRESENTE	*** PASADO	á O. N. M. G. N.	D. y F.	á O. N. M. G. N.	D. y F.			
Bronnó	?	-3,3		NNE-2	-2	D	D					Calais	1024,1	2,0	1	NW-3	3	N	1019,4							
Hernosánd												Maguncia	25,0	0,3	1	SW-0	6	N	23,7				Cal-0			
Estocolmo	14,6	-1,0		Cal-0	-1	N	NB					Abbeville	25,5	1,9	1	W-2	4	N	21,7				SW-3			
Karlstad												El Havre	27,1	1,5	2	SSW-4	5	N	27,1				SSW-5			
Wisby												Paris	28,5	2,3	1	SW-3	4	D	24,9				SW-3			
Utsire												Estrasburgo	28,3	0,0	0	S-2	4	N	27,1				SSW-2			
Lister	11,9	-3,3		ESE-4	0	nv	N					Argentán	29,1	1,9	1	WSW-1	2	N	23,7				WSW-2			
Skagen												Romilly														
Hanstholm												Brest	28,5	0,4	4	WSW-4	9	N	24,5				W-1			
Copenhague	19,9	0,0		SSW-3	0	N	N					Nancy	27,4	-0,1	7	SW-4	3	LL	27,1				WSW-4			
Riga												Lorient														
Westmannö												Rennes	30,3	1,6	1	WSW-2	1	N	25,0				SW-5			
Seydisfjord	981,3	-6,4		ENE-1	2	N						Dijón	30,5	0,0	0	SSW-2	3	N	31,1				ESE-0			
Reykjavik	73,3	3,3		E-6	1	N	N					Tours														
Thorshavn	78,6	-7,0		S-7	3	A	N					Rochefort	32,6	1,7	1	W-0	4	D	30,1				SW-3			
Lerwick								1021,1				Clermont-Fd.	31,5	0,3	4	S-1	4	N	30,6				Cal-0			
Stornoway												Lyon	32,9	0,5	1	Cal-0	-1	N								
Aberdeen	98,6	-5,5	5	SSW-4	4	LL	G		10,7			Burdeos	32,0	0,9	4	W-1	5	A	31,3				Cal-0			
Malin Head									08,1			Niza														
Renfrew									09,7			Marignane	30,6	0,7	1	Cal-0	2	NB	29,7				Cal-0			
Tynemouth	1019,0	-0,3	5	?	5	N	D		12,5			Tolosa	34,5	0,0	8	SSW-1	3	N	32,3				SSW-1			
Blacksod-Point	997,4	-1,5	5	WSW-8	11	LL	LL		14,0			Bayona														
Holyhead	1009,4	-4,5	5	SSW-6	8	LL	LL		14,0			Tolón														
Cranwell	17,2	-1,0	8	SSW-5	4	N	N		15,8			Perpiñán	33,1	1,3	1	NW-1	6	D	31,3				NW-1			
Yarmouth	19,8	3,5	1	WSW-3	-1	D	D		18,6			Ajaccio	30,1	0,4	4	Cal-0	8	N	30,1				Cal-0			
Valentia	11,3	-1,0	8	SW-6	11	N	LL		20,8			Oporto														
Pembroke	15,6	-2,5	8	SW-6	9	LL	LL		17,5			Coimbra														
Ross-on-Wye	18,0	-2,0	5	SSW-4	5	N	D		16,3			Lisboa	35,7	0,0	0	N-3	7	D	N	32,7				N-4		
Londres	22,7	0,5	1	SSW-4	3	N	N		17,5			Lagos	34,6	1,3	1	NE-1	15	D	N							
Scilly	21,8	-1,5	5	WSW-6	10	LL	A		21,9			Funchal														
Calshot	23,8	0,0	4	WSW-3	6	N	D		18,2			Horta														
Jersey												Angra											35,1	Cal-0		
Borkum												Punta Delgada												35,9	NE-1	
Keitum												Pádua	30,3	0,7	4	Cal-0	5	NB	LL	30,2				Cal-0		
Hamburgo	18,6	-1,0		ESE-3	0	11	N					Génova												30,6	Cal-0	
Swinemunde												Florenca	29,3	0,0	4	S-0	9	N	LL	29,3				S-0		
Memel												Ancona	31,3	0,7	1	W-1	4	NB	NB	30,9				Cal-0		
Aquisgrán												Liorna	29,3	0,0	0	ESE-2	10	N	LL	29,5				SE-4		
Magdeburgo	22,6	-1,0		SSE-3	2	LL	N					Magdalena	26,9	?		W-3	9	N	N	26,7				W-1		
Berlin												Roma	31,1	-0,7	6	N-1	7	N	N	31,9				SSE-2		
Dresde												Tarento	30,7	0,0	0	N-2	7	N	NB	31,5				S-1		
Breslau												Mesina	31,5	0,7	1	WNW-2	11	N	D	31,8				W-2		
Francfort												Venecia	30,6	0,7	4	Cal-0	5	N	LL	30,6				W-1		
Karlsruhe												Turin	32,9	0,7	4	Cal-0	-2	NB	NB	32,2				SE-1		
Munich	30,6	0,0		SW-2	1	N	D					Praga	27,9	0,0		WSW-1	4	N	N							
Viena	30,6	0,0		W-3	-6	N	D					Buda-Pest	29,3	1,0		Cal-0	2	N	D							
Danzig												Malta	31,9	0,0		WSW-1	11	N	D							
Posen												Rabat	32,5	0,7	1	SSE-1	8	N								
Varsovia	23,9	1,0		W-2	2	NB	N					Agadir	29,4	0,0	0	Cal-0	14	N								
Cracovia												Fez	34,1	0,7	1	Cal-0	10	D								
Lemberg	27,9	0,0		WSW-2	3	N	D					Bou-Denib														
De Bild	20,5	2,0	1	WSW-4	4	D	LL	22,1				Lagouhat														
Le Helder	17,9	1,3	1	W-4	5	N	LL	20,2				Biskra														
Flesinga	22,7	0,7	1	WSW-3	5	D	LL	21,3				Orán	?	?		S-2	3	D								
Bruselas	23,8	1,3	1	WNW-3	4	N	nv					Argél	32,6	0,8	1	Cal-0	9	LL						31,1	Cal-0	
Zurich	32,3	0,0	0	W-2	1	D	D					Cap de Garde														
Berna	35,8	0,7	1	S-0	-2	N	D					Túnez													32,3	SE-1
Ginebra	35,5	0,7	4	SSW-0	-4	N	D					Bizerta	31,7	1,1	1	Cal-0	4	NB							30,9	Cal-0
Lugano												Sfax														
												MILAN	32,9	1,3	1	Cal-0	3	NB	NB	32,3				Cal-0		
												ZARA	31,0	?		Cal-0	8	N	N	31,3				Cal-0		

RADIOGRAMAS TRANSMITIDOS DESDE BARCOS
DIA HORA LAT. N LONG. W PRES. MB VIENTO.
29 7 48º,4 34º,6 1008,0 SW-5

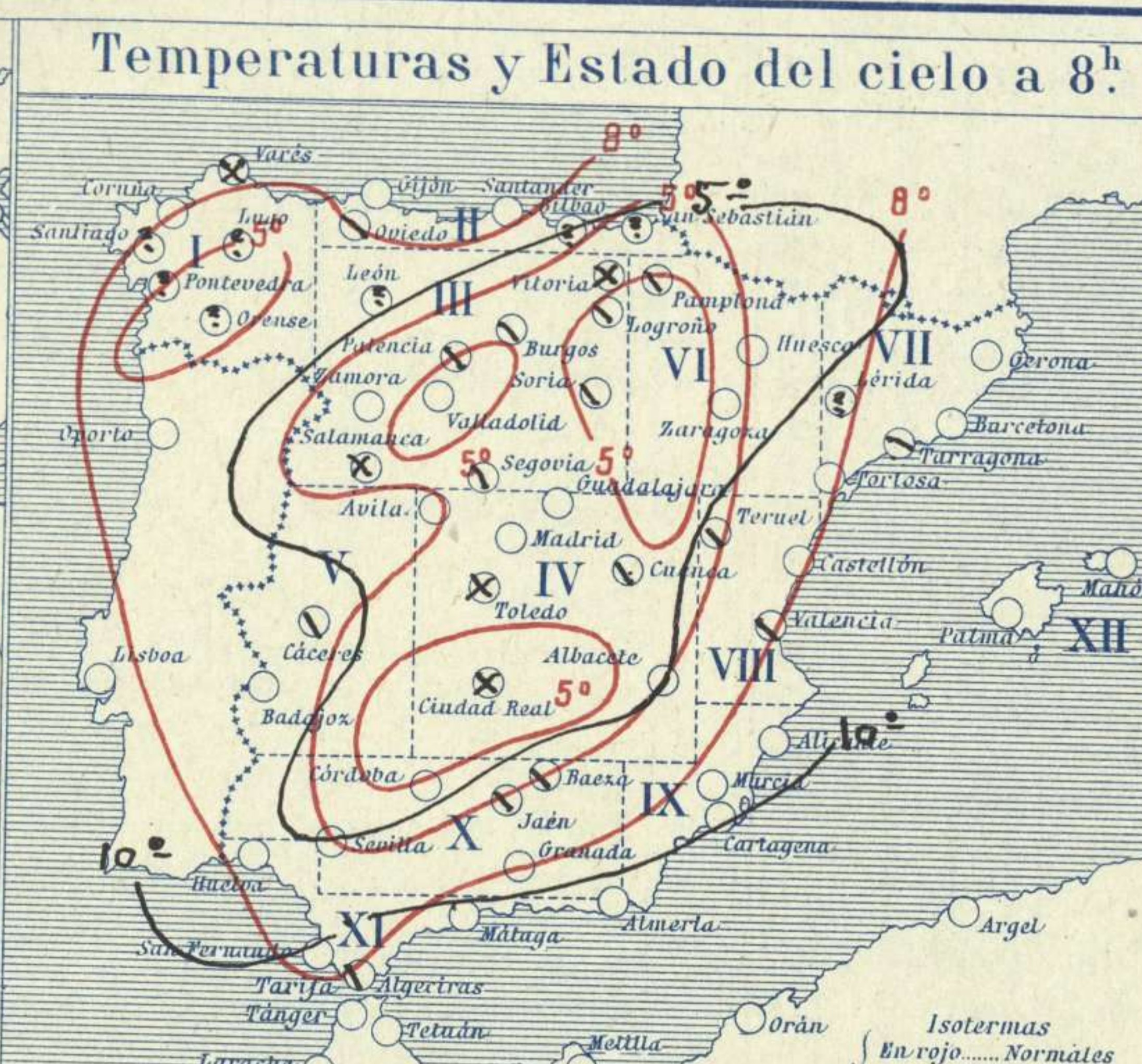
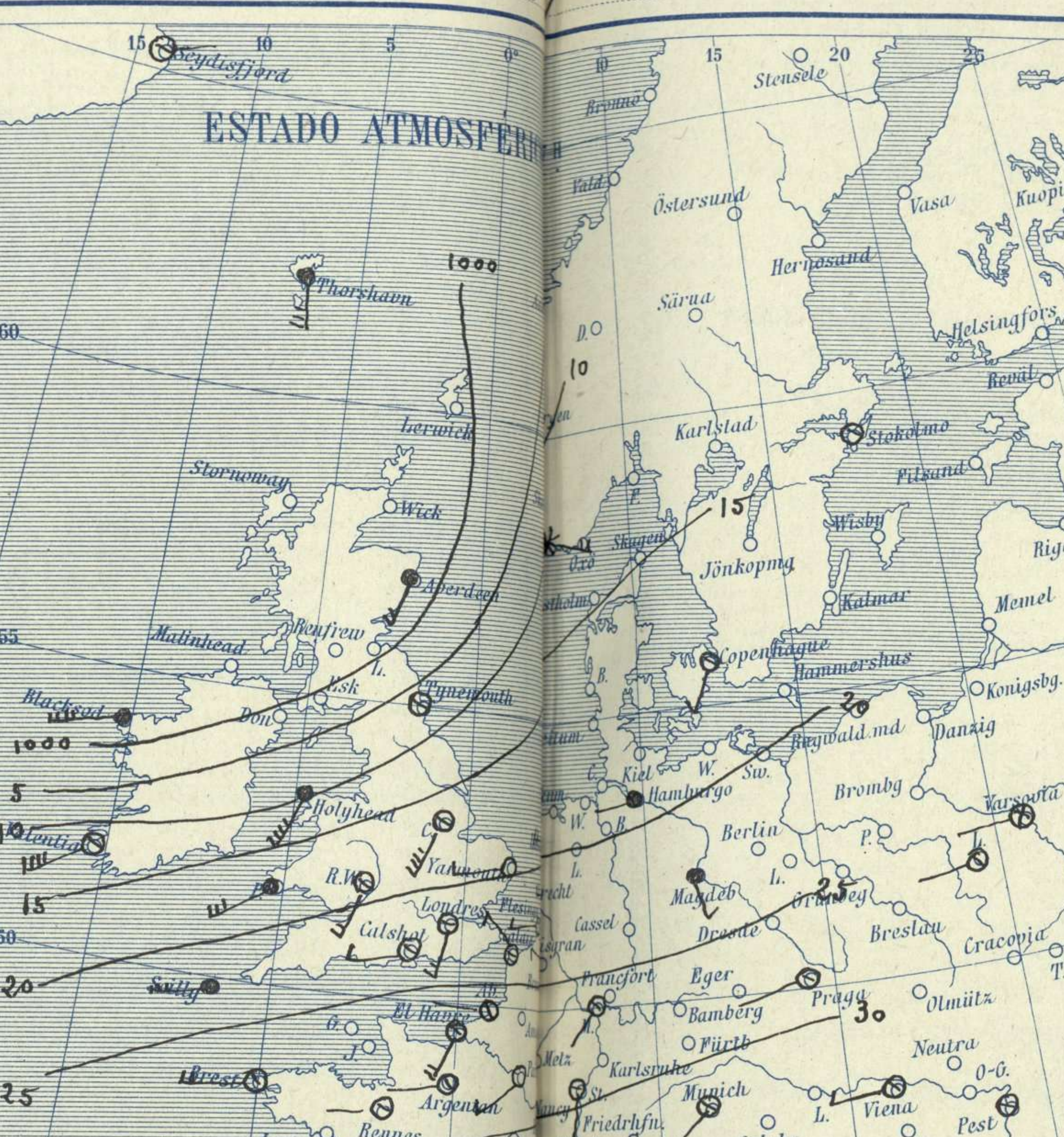
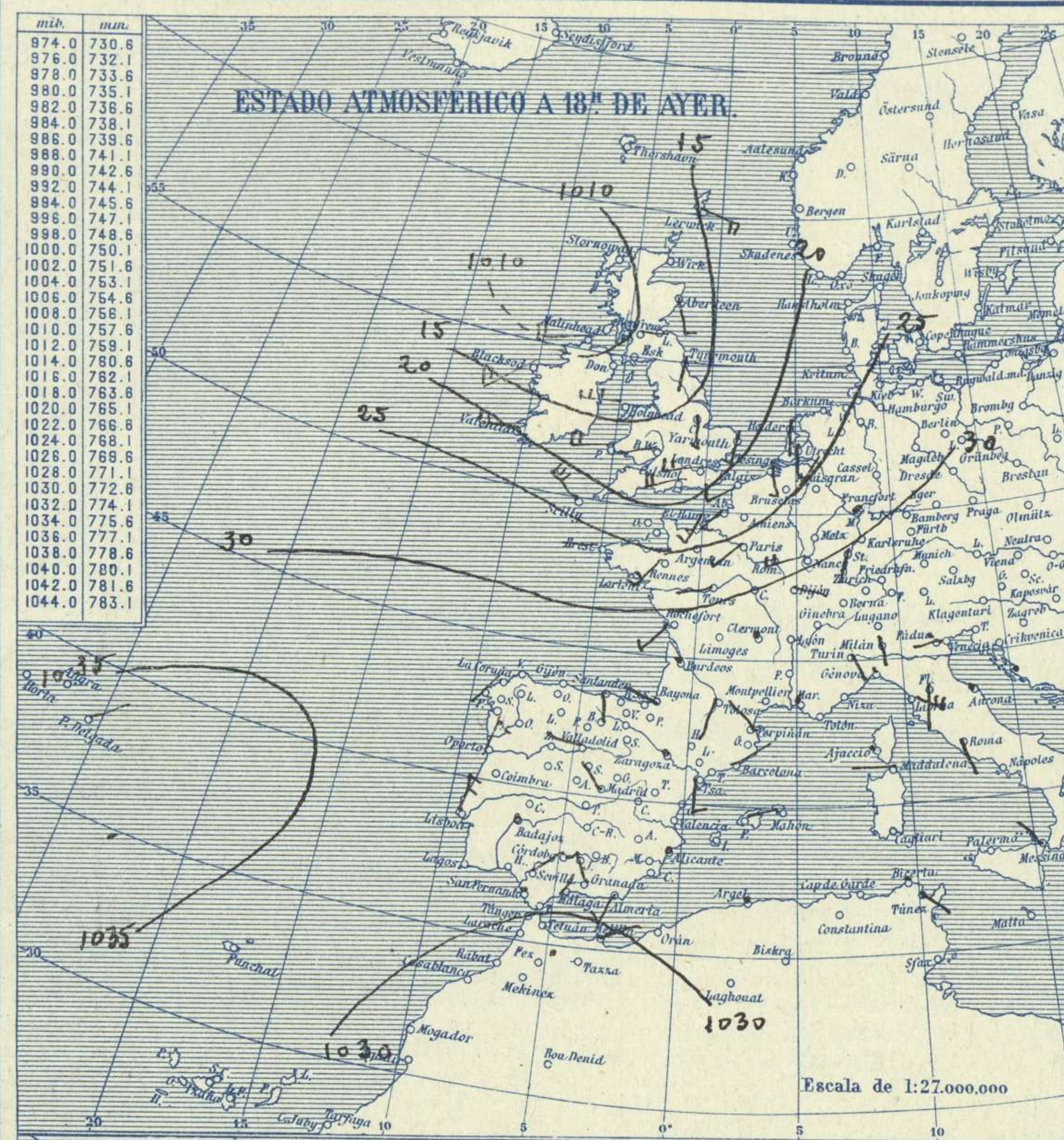


SERVICIO METEOROLÓGICO ESPAÑOL.

Boletín del Jueves de Enero de 1925.

AÑO XXXIII

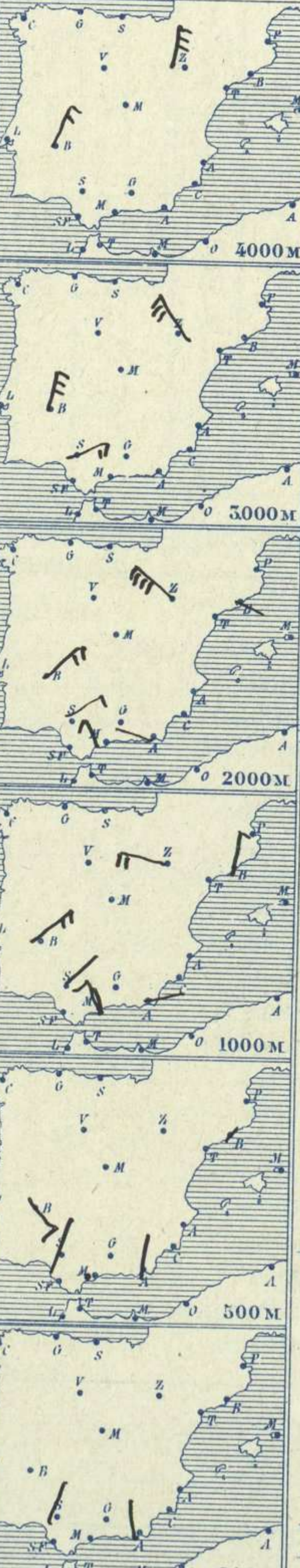
Núm.º 29



Temperaturas extrema y Lluvia

Estaciones	Temperaturas		Lluvia
	Máx.º	Mínim.º	
La Coruña	13	8	0,3
Santiago			
Pontevedra			
Lugo			
Orense			
Gijón	14	6	1p
Oviedo	12	5	
Santander	12	6	4
Bilbao			
San Sebastián	13	4	3
León	3	3	
Zamora	11	3	
Palencia	9	3	
Burgos	8	2	
Soria	7	3	1p
Valladolid	10	2	0,3
Salamanca	13	-1	
Ávila	6	-3	
Segovia	8	1	
Madrid	9	0	
Toledo	12	-2	
Guadalajara	10	0	
Cuenca	8	-1	
Ciudad-Real	11	-1	
Albacete	10	1	
Cáceres	13	2	
Badajoz	14	2	1
Vitoria	10	0	0,3
Logroño	13	1	
Pamplona			
Huesca	7	0	
Zaragoza	10	3	
Lérida			
Gerona	9	4	2
Barcelona	15	7	1
Tarragona	10	6	
Tortosa	11	5	
Teruel	6	0	1
Castellón	14	6	
Valencia	13	8	1p
Alicante	16	6	
Murcia	15	3	
Sevilla	17	5	
Córdoba	17	3	
Jaén	11	5	
Baeza	10	4	
Granada	14	3	
Huelva	19	5	
San Fernando	16	6	
Tarifa	15	2	
Algeciras	17	7	
Málaga			
Almería			
Palma	14	6	2
Ibiza	13	12	
Mahón	16	8	6
Las Palmas			
St. Cruz de T.			
Laguna	16	6	
Izaña			
Tetuán			
Melilla			
Tánger			

Observaciones aerológicas

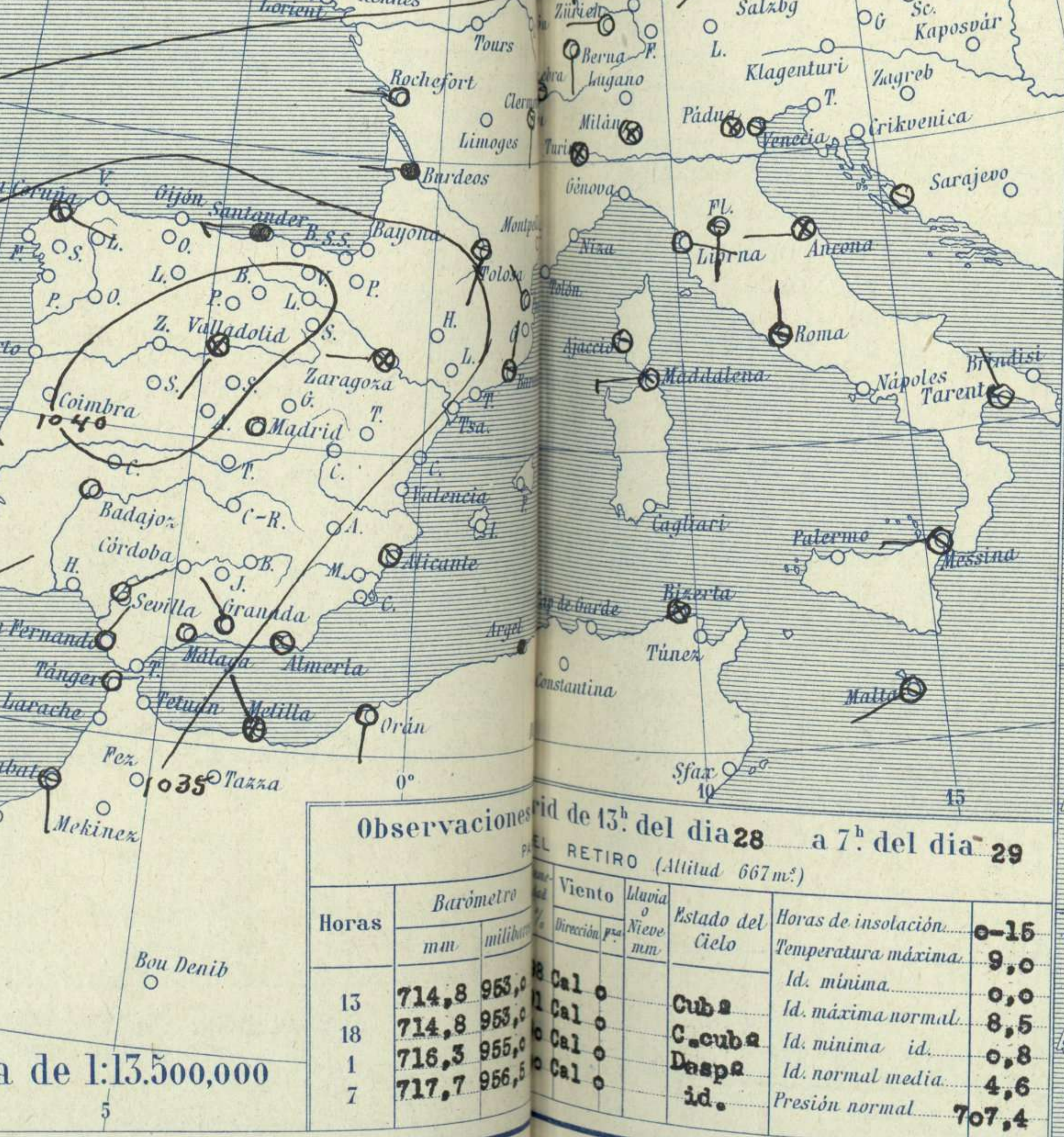
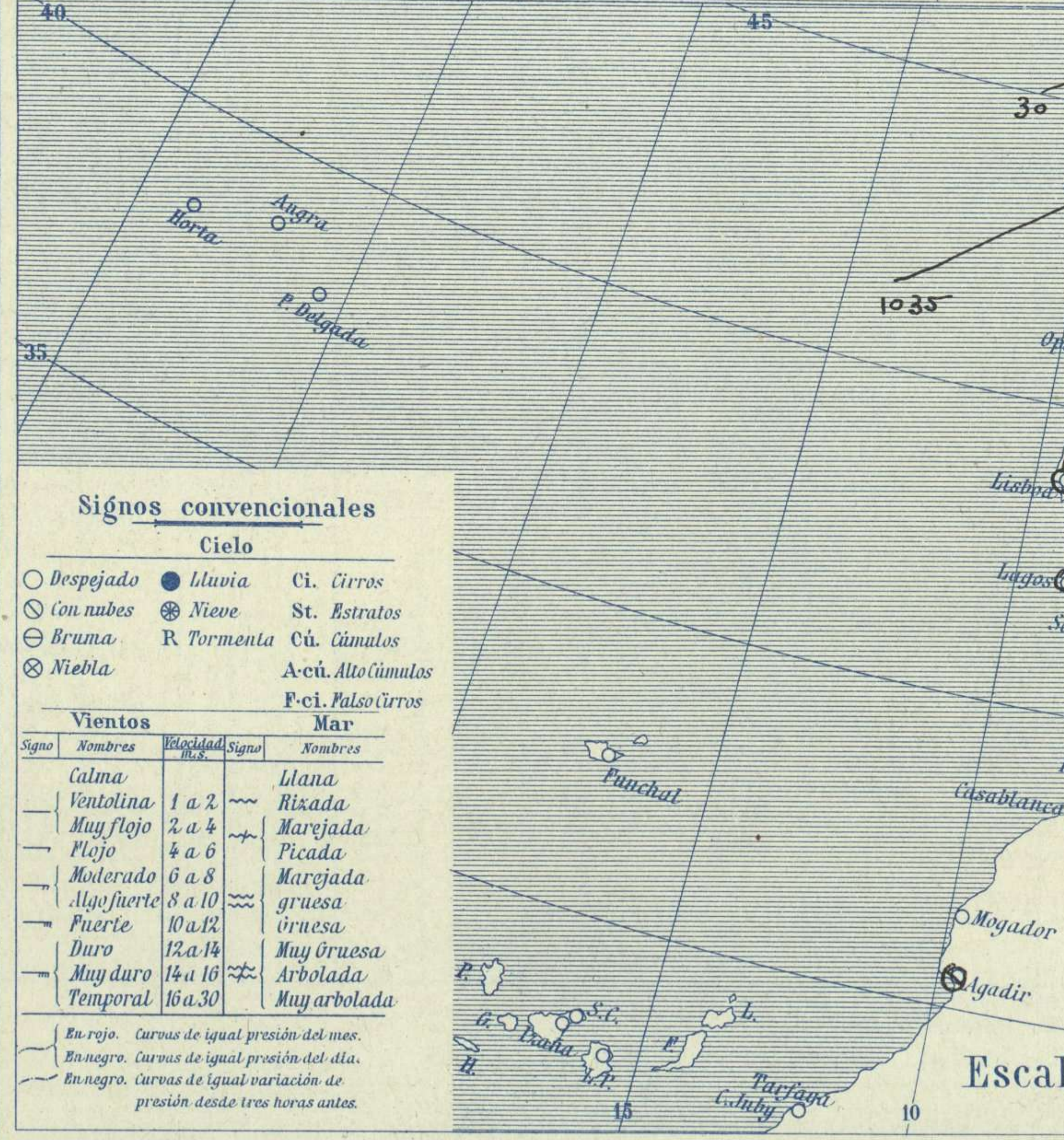


Estado General

Por el Norte de las Islas Británicas pasan las presiones débiles y las altas se sitúan sobre España, formando un anticiclón bastante bien caracterizado. Luego algo en Cantabria y Galicia.

Tiempo probable

- EN LAS REGIONES:
- I } Vientos flojos y moderados a la región del Sur y tiempo inseguro.
 - II }
 - III }
 - IV }
 - V }
 - VI }
 - VII } Vientos flojos de dirección variable y buen tiempo. -Ligeras nieblas y brumas.
 - VIII }
 - IX }
 - X }
 - XI }
 - XII }



Signos convencionales

Cielo	
○ Despejado	● Lluvia
○ Con nubes	⊗ Nieve
○ Bruma	R Tormenta
⊗ Niebla	A-cú. Alto Cúmulos
	F-ci. Pseudo Cúmulos

Vientos	
Signo	Nombres
—	Calma
—	Ventolina
—	Muy flojo
—	Flojo
—	Moderado
—	Algo fuerte
—	Fuerte
—	Duro
—	Muy duro
—	Temporal

Mar	
Signo	Nombres
—	Llana
—	Rizada
—	Marejada
—	Picada
—	Marejada gruesa
—	Onesca
—	Muy onesca
—	Arbolada
—	Muy arbolada

En rojo. Curvas de igual presión del mes.
En negro. Curvas de igual presión del día.
En negro. Curvas de igual variación de presión desde tres horas antes.

Observaciones de 13h del día 28 a 7h del día 29

Horas	Barómetro		Viento	Estado del cielo	Horas de insolación
	mm	milímetros			
13	714,8	955,4	Cal	○	0-15
18	714,8	955,4	Cal	○	9,0
1	716,3	955,4	Cal	○	0,0
7	717,7	956,5	Cal	○	0,8

Id. máxima normal. 8,5
Id. mínima id. 0,8
Id. normal media. 4,6
Presión normal. 707,4

Escala de 1:13.500.000

