

DIRECCIÓN GENERAL DEL INSTITUTO GEOGRÁFICO Y ESTADÍSTICO

AÑO XX.

BOLETÍN

1912

Núm. 158

DEL

6 de Junio

OBSERVATORIO CENTRAL METEOROLÓGICO

Observaciones del Extranjero

Observaciones de la mañana á las 7 ^h										Id. en las 24 horas			Id. de la vispera por la tarde				
Estaciones	Barómetro.		Temperatura	Viento		Estado del cielo	Estado del mar	Lluvia ó nieve	Temp. extr. as		Baróm. á 0° y al nivel del mar	Temperatura	Viento		Estado del cielo		
	alt. y abn. del mar	Variación en 3 horas		Dirección	F ^{va}				Máx.º	Min.º			Dirección	F ^{va}			
Escandinavia	Bodo	752.5	+0.1	15.4	E.	1	S.	L ^o	13	8	761.4	13.0	N.	1	S.		
	Cristiansund	759.3	+0.2	16.6	S.E.	2	P.d.	L ^o	17	10	759.5	14.0	cal	0	C.d.		
	Skudesnoes																
Rusia y Austria	Riga	755.7	+0.5	14.4	S.E.	1	sub.º				764.2	11.3	N.W.	0	S.		
	Moscou	764.7	+0.3	18.2	cal	0	sub.º				763.4	18.0	N.W.	0	S.		
	Nicolaiew	760.3		22.3	N.E.	1	sub.º				760.1	23.2	E.	0	C.d.		
	Feldkirch	752.2	+1.3	13.9	N.E.	1	sub.º		24	11	760.7	14.8	cal	0	sub.º		
	Cernovitz	763.2	+0.5	15.8	N.	2	S.		22	13	761.5	17.2	cal	0	S.		
	Cracovia	753.1	+0.8	18.5	E.	1	S.		23	15	761.0	19.4	S.W.	1	C. sub.º		
	Pola	753.2	+0.7	18.0	E.	1	S.				762.7	24.6	S.E.	1	S.		
	Viena	761.9	+0.9	15.7	E.	1	sub.º		21	12	760.1	16.2	S.W.	1	S.		
Islas Británicas	Stornoway																
	Shields																
	Valentia	758.2	+0.4	12.8	N.E.	2	sub.º	M ^o	17.2	10.4	753.4	15.0	N.W.	2	sub.º		
Francia	Gris Nex	755.8	+1.0	12.8	S.W.	5	C. sub.º	M ^o	6	16	759.5	12.0	S.W.	6	Lluvia		
	St. Mathieu	756.9	+0.9	12.2	S.W.	4	C. sub.º	M. Ua	1	13	754.3	12.2	N.W.	5	Borrasca		
	Isla de Aix	759.1		15.3	S.E.	3	C. sub.º	R. Ua	15	13	752.7	15.2	N.W.	4	C. sub.º		
	Biarritz	759.3		13.8	E.	2	C. sub.º	R. Ua	20	12	751.2	16.2	N.E.	3	sub.º		
	Paris	760.7	+0.7	11.0	S.E.	2	sub.º		5	18.5	10.8	759.0	17.2	S.W.	4	sub.º	
	Clermont	760.0	0.0	16.9	E.	1	sub.º		21.6	11.8	760.1	15.7	E.	2	sub.º		
	Perpignan	759.8	+1.0	13.2	S.W.	4	sub.º		2	18.3	9.5	756.2	16.1	S.W.	5	sub.º	
	Cabo Sicié	759.8		15.2	N.E.	3	C. sub.º	M. Ua	21	12	761.5	15.8	E.	2	sub.º		
	Niza	761.7	+0.1	17.2	N.E.	2	sub.º	cal	22	12	762.0	15.0	S.W.	1	C. sub.º		
	Italia	Lionna	762.5	0.0	19.0	S.W.	2	C. d.				762.2	20.2	N.W.	7	S.	
Roma		763.0	+0.8	16.8	N.	3	sub.º				763.8	19.6	cal	0	S.		
Cagliari		760.2		23.0	S.E.	3	C. sub.º				763.2	26.2	S.E.	4	S.		
Palermo		761.8	+0.5	20.5	E.	2	C. d.				762.1	18.2	cal	0	S.		
Portugal	Porto	760.2	+0.7	15.1	?	4	sub.º	P. Ua	10	18	762.5	14.7	cal	0	C. sub.º		
	Lisboa	760.8	+0.1	17.0	S.W.	4	sub.º	M. Ua	20	14	762.2	14.8	N.W.	3	S.		
	Lagos	762.8	+0.9	17.3	W	1	sub.º	Ua	21	13	762.5	15.0	N.W.	1	sub.º		
	Horta	766.6	+0.1	19.1	S	1	C. sub.º	Ua	21	17	767.6	18.5	S.W.	3	sub.º		
	Angra	766.6	+0.4	17.6	N.W.	1	C. sub.º	P. Ua	22	15	767.5	18.1	N.W.	1	sub.º		
	Punta Delgada	766.6	+0.1	17.5	Cal	0	S.		20	14	767.7	16.2	Cal	0	sub.º		
	Funchal	765.8	+0.6	19.4	N.W.	2	sub.º	P. Ua	19	13	765.8	18.8	N.W.	2	sub.º		
Marruecos y Argelia	Tánger																
	Casablanca																
	Orán	759.3		18.8	S.W.	1	sub.º										
	Argel	758.5		19.5	N.W.	3	sub.º										
	Túnex	758.7		22.0	E.	3	C. d.										

Precios de suscripción

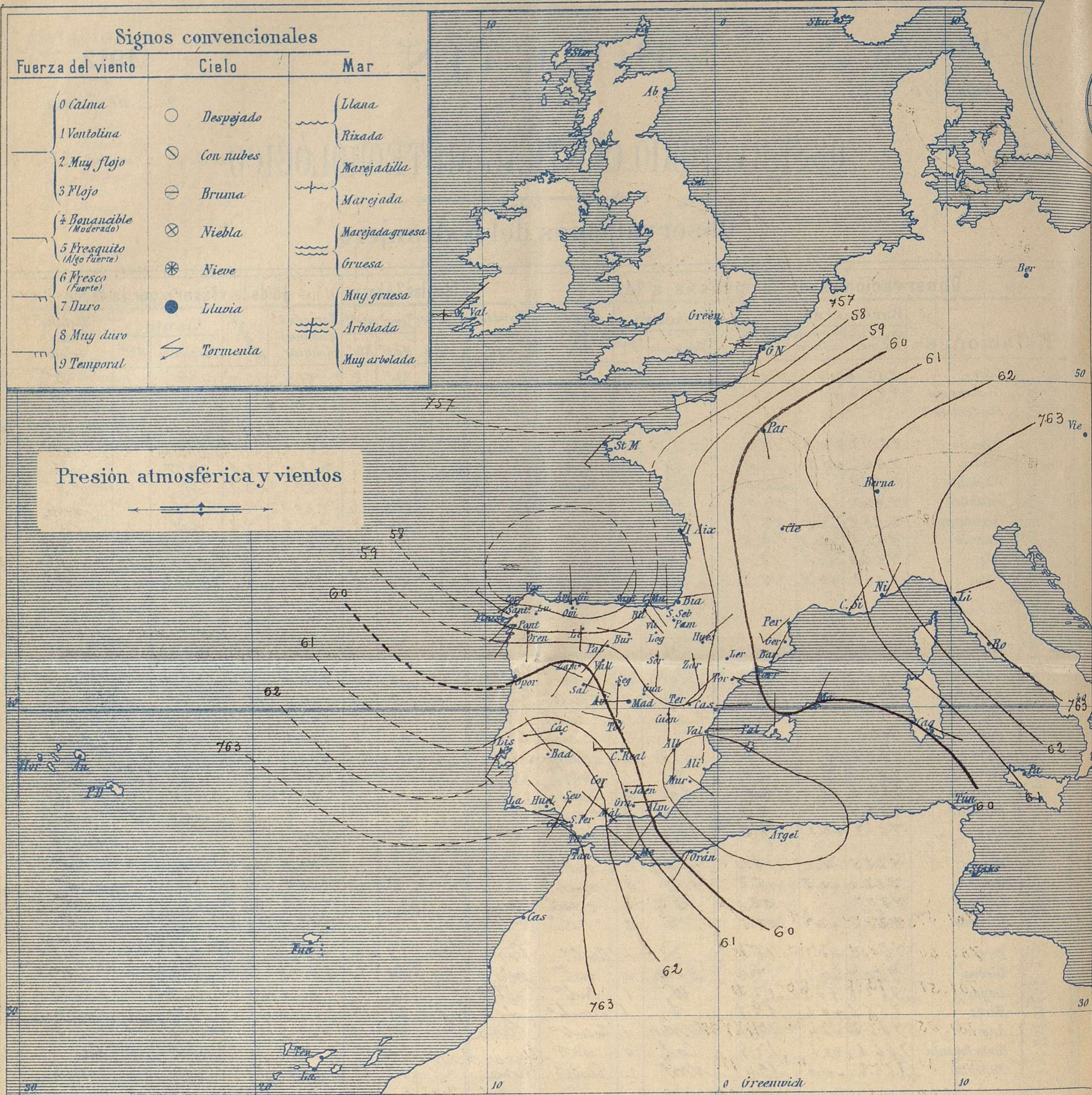
Un año... 18 pesetas. Un semestre... 9 pesetas

Administrador { Habilitado del material de la Dirección general del Instituto Geográfico y Estadístico. Madrid

Dirección : Adresse : Address :

Señor Jefe del Observatorio Central Meteorológico Parque del Retiro

Apartado n.º 285. Madrid (ESPAÑA)



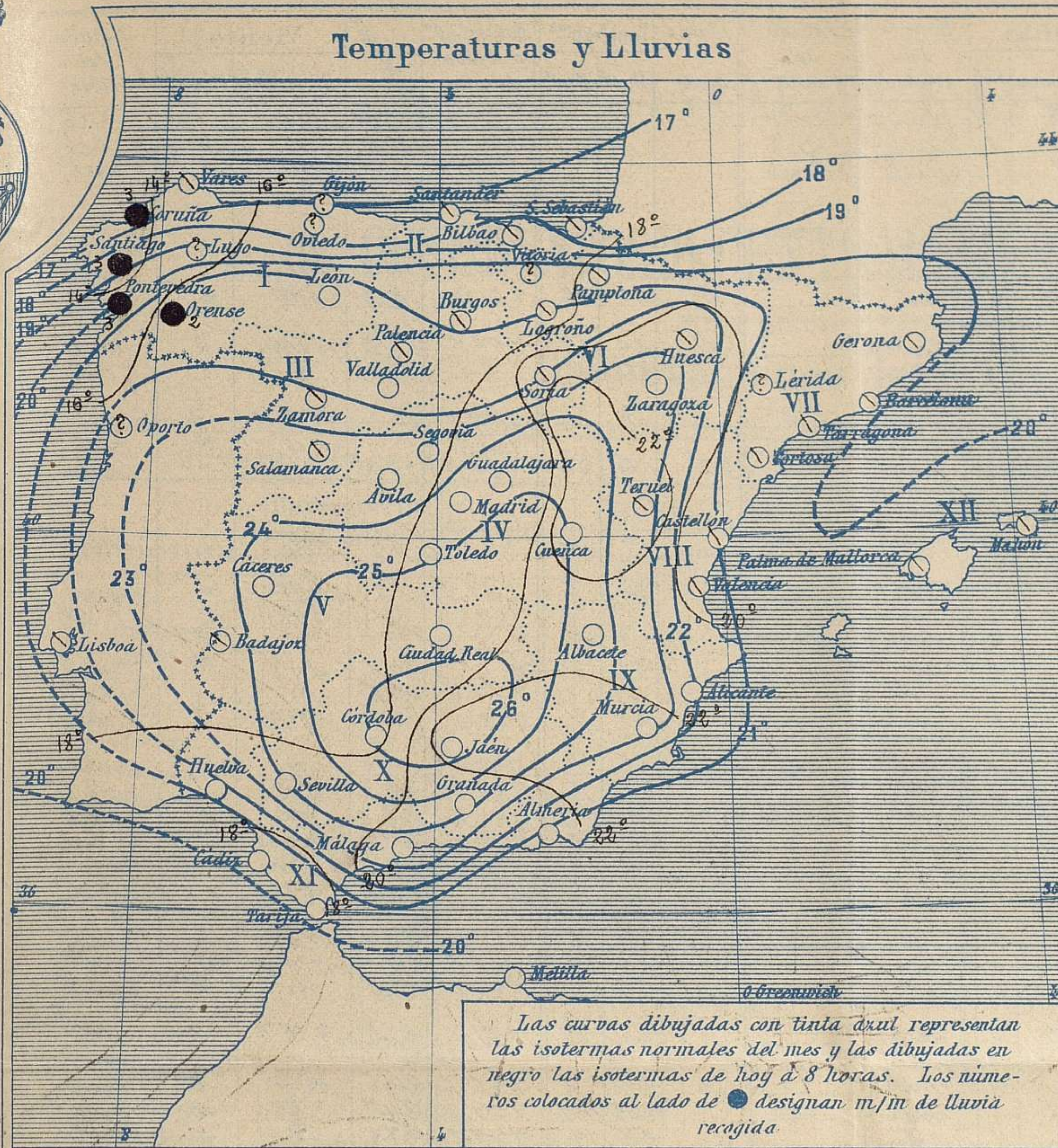
Presión atmosférica y vientos

Estado general

Persisten por el mar del Norte y sobre las islas Británicas las presiones más débiles y al mismo tiempo se va definiendo en el mar Cantábrico un centro borrascoso que aun tiene poca importancia pero que ya produce tiempo lluvioso en Galicia y hace que el cielo de la mitad septentrional de la península Ibérica esté con muchas nubes; los vientos soplan moderadamente de dirección variable y la temperatura se mantiene suave: la máxima de ayer fue de 30 grados en Albacete y la mínima de hoy ha sido de 6 grados en Avila y Segovia.

El Director general: Galarza

El Ingeniero Geógrafo, Jefe del Observatorio. J. Galbis



EN LAS REGIONES

I } Vientos fuertes de la region del Oeste y tiempo lluvioso. Mar.

II }

III }

IV } Vientos moderados de la region del Oeste y tiempo con tendencia á empeorar.

V }

VI }

VII } Vientos moderados de la region del Este y tiempo algo lluvioso. Marejada

VIII }

IX }

X } Vientos moderados de la region del Oeste y tiempo incierto.

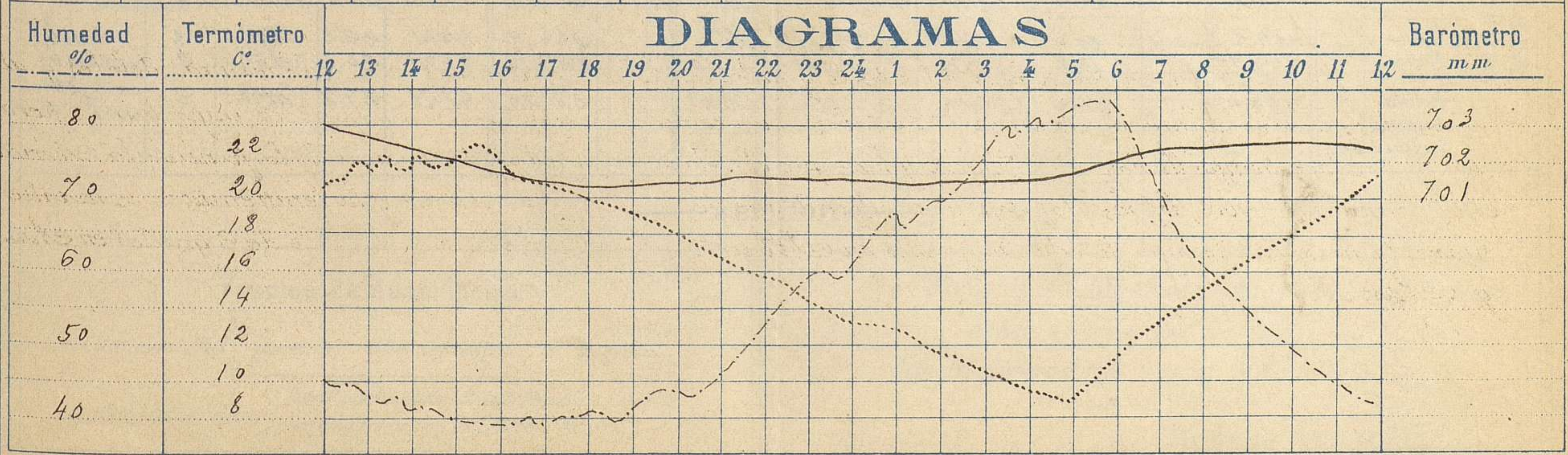
XI }

XII } Vientos moderados de la region del Este y tiempo lluvioso. Marejada.

Observaciones de Madrid entre 12^h del dia 5 y 12^h del dia 6

PARQUE DEL RETIRO (Altitud 667 m.)

Hora	Barómetro m m	Termómetro C°	Humedad %	Viento	Fuerza 0 á 9	Lluvia ó Nieve m m	Estado del Cielo	Notas
16	701.57	22.0	39	W	3	"	Nuboso	Temp ^a máxima á la sombra 25.1
20	701.44	18.1	43	W	3	"	Id	Id mínima á la id 8.9
24	701.51	13.0	60	W	2	"	Despejado	
4	701.55	9.5	80	WNW	0	"	Id	
8	702.32	15.0	61	W	3	"	Casi despejado	
12	702.27	21.0	42	SW	3	"	Nuboso	



Observaciones de España

Observaciones de la mañana á 8 horas										Id. en las 24 horas			Id. de la vispera á 16 horas				
Estaciones	Barómetro.		Temperatura	Viento		Estado del cielo	Estado del mar	Lluvia ó nieve	Temp. extr. as.		Barom. á 0° y al nivel del mar	Temperatura	Viento		Estado del cielo		
	á 0° y al nivel del mar	Variación en 3 horas		Dirección	F ^{za}				Max.ª	Min.ª			Dirección	Fuerza			
Región del N.W. I.	La Coruña	755.8	-1.0	14.0	S.E.	3	emb.º	grueso	3	17	11	750.5	13.4	N.W.	3	emb.º	
	Vares	756.7		13.5	S.W.	2	emb.º	grueso				759.7	14.5	N.	3	emb.º	
	Avilés	756.2			N.	1	emb.º	Rata				759.1		N.	3	emb.º	
	Gijón																
	Oviedo																
	Finisterre	756.8	0.0	17.7	N.W.	4	emb.º	grueso	10	19	16	750.8	18.3	N.	4	emb.º	
	Santiago	757.4	-0.8	13.3	S.W.	1	emb.º		3	17	11	750.9	14.6	S.W.	2	emb.º	
	Pontevedra	757.7	0.0	14.0	S.W.	2	emb.º		3	17	12	751.3	16.9	S.W.	2	emb.º	
	Lugo																
	Orense	757.5	+0.6	13.6	S.	1	emb.º	grueso	2	20	13	759.5	13.2	S.W.	3	emb.º	
León	757.4		11.7	S.	0	emb.º	grueso	2	22	8	756.6	17.8	N.	0	emb.º		
Región Cantábrica II.	Santander	755.9	-1.2	16.2	N.E.	1	emb.º	Rata	19	14	759.3	17.7	N.W.	0	emb.º		
	Punta Galea	758.2		15.9	S.E.	4	emb.º	grueso			751.3	17.0	N.	2	emb.º		
	Bilbao	757.6	-1.0	14.8	S.E.	1	emb.º		20	11	750.4	18.2	N.	1	emb.º		
	Cabo Machichaco																
	Igueldo																
San Sebastián	756.9	-1.0	17.2	N.	0	emb.º	grueso	19	12	750.5	17.0	N.	1	emb.º			
Región del Duero III.	Zamora	759.7	+1.5	14.0	S.W.	2	emb.º		20	8	759.5	19.5	S.W.	2	emb.º		
	Palencia	759.2	+0.1	11.7	S.W.	1	emb.º		18	10	757.7	18.4	S.W.	2	emb.º		
	Burgos	758.1	0.0	13.0	N.	2	emb.º		13	9	756.7	10.0	N.	2	emb.º		
	Soria	759.9		15.2	S.	2	emb.º		22	8	757.7	20.4	S.E.	2	emb.º		
	Valladolid	759.3	-0.2	12.0	S.W.	1	emb.º		21	10	757.6	20.6	N.	1	emb.º		
	Salamanca	759.9	+0.4	14.2	N.W.	3	emb.º		20	7	759.4	19.0	N.W.	3	emb.º		
Región Central IV.	Ávila	757.7		10.0	N.	0	c.d.º		19	6	756.7	17.0	N.	1	emb.º		
	Segovia	758.9	+0.3	12.2	S.	0	c.d.º		23	5	757.9	22.0	N.W.	1	emb.º		
	Madrid	759.2	+0.4	15.0	N.	3	c.d.º		23.1	8.9	757.2	22.0	N.	3	emb.º		
	Toledo	759.4	+0.6	16.8	N.W.	3	emb.º		25	12	756.2	23.2	N.W.	4	emb.º		
	Guadalajara	758.6	+0.5	14.8	S.W.	0	c.d.º		22	8	756.4	21.4	S.W.	2	emb.º		
	Cuenca	758.6	+0.2	17.2	S.	0	c.d.º		24	9	757.0	22.6	S.E.	0	c.d.º		
Extrem.ª V.	Cáceres	760.6		15.0	N.W.	2	c.d.º		20	9	758.6	23.4	N.W.	1	c.d.º		
	Badajoz	763.0	+0.5	16.5	N.W.	1	emb.º		24	10	760.6	22.0	N.W.	1	c.d.º		
	Ciudad Real	759.8	+0.9	16.0	N.	4	emb.º		25	19	758.5	24.3	N.	4	emb.º		
Alto Ebro VI.	Logroño	757.4		13.1	N.W.	0	emb.º		23	10	757.2	21.3	S.W.	0	emb.º		
	Vitoria																
	Pamplona	758.3	-0.2	16.4	N.	0	emb.º		22	10	756.6	20.6	S.W.	0	emb.º		
	Huesca	758.2	0.0	17.8	S.W.	1	emb.º		27.2	13.8	757.5	24.7	S.	0	emb.º		
	Zaragoza	758.4	0.0	20.2	S.E.	1	emb.º		28	15	755.7	27.5	S.	1	emb.º		
Cataluña VII.	Lérida																
	Gerona	762.3	0.0	18.2	N.	0	emb.º		2	2	761.3	24.0	S.	0	c.d.º		
	Barcelona	760.4	0.0	17.0	N.E.	3	emb.º	grueso	21	15	760.6	18.0	S.W.	0	emb.º		
	Tarragona	760.0		18.6	S.	2	emb.º	grueso	29	16	760.5	20.4	S.W.	3	c.d.º		
	Tortosa	759.8	+0.9	19.0	S.E.	3	emb.º		23	16	759.6	20.6	S.E.	4	emb.º		
Levan. VIII.	Teruel	754.2		19.5	N.E.	0	emb.º		26	11	755.3	24.8	S.	3	emb.º		
	Castellón	759.6	+0.3	19.4	S.	0	emb.º	grueso	24	16	758.5	20.9	S.	3	emb.º		
	Valencia	759.4		19.0	S.	3	emb.º		23	16	758.6	20.2	S.	4	emb.º		
Cuenca del Guadalquiv. IX.	Albacete	759.1	+0.5	17.5	S.	3	c.d.º		30	10	755.2	26.7	N.	1	emb.º		
	Alicante	759.2	0.0	21.8	N.	0	c.d.º	cal	26	14	758.3	24.2	S.	1	emb.º		
	Murcia	759.9	+0.4	22.0	S.E.	1	c.d.º		29	15	756.8	27.0	S.	3	c.d.º		
Cuenca del Guadalquiv. X.	Sevilla	761.9		18.0	S.W.	2	c.d.º		31	11	759.6	25.6	S.W.	6	emb.º		
	Córdoba	761.5	+0.3	16.8	S.W.	1	c.d.º		28	12	758.3	27.4	N.	3	emb.º		
	Jáen	761.1		19.2	S.	0	c.d.º		26	12	757.9	25.2	N.W.	1	c.d.º		
	Granada	760.8	+0.4	16.0	?	1	c.d.º		25	11	758.1	25.0	N.	4	emb.º		
Costa del Sur XI.	Huelva	762.1		19.0	N.W.	2	c.d.º		23	12	760.3	20.6	S.W.	6	emb.º		
	Algeciras																
	San Fernando	763.1	+0.2	16.4	N.W.	3	c.d.º	Rata	21	13	761.8	18.3	N.	4	emb.º		
	Tarifa	763.0		17.7	N.W.	3	c.d.º	Rata			761.8	18.8	N.W.	3	c.d.º		
	Málaga	760.8	+0.8	20.6	N.W.	4	c.d.º	grueso	28	19	758.4	25.2	S.E.	3	emb.º		
Costa del Sur XII.	Almería	767.5		21.4	S.W.	1	c.d.º	grueso	23	17	756.5	22.4	S.W.	3	c.d.º		
	Palma	759.5	-0.4	20.4	N.	1	emb.º	grueso	23	17	751.1	22.0	S.W.	3	emb.º		
	Mahón	757.9		19.2	N.E.	2	emb.º	grueso	24	18	760.1	20.0	S.E.	2	emb.º		
Melilla	763.4		24.0	N.W.	1	c.d.º	Rata	28	20	764.3	27.8	N.W.	2	c.d.º			
Laguna																	
Sta Cruz de Ten.º																	

— Noticias —