

DIRECCIÓN GENERAL DEL INSTITUTO GEOGRÁFICO Y ESTADÍSTICO

AÑO XX.

BOLETÍN

1912

Núm.º 119

DEL

28. de Abril

OBSERVATORIO CENTRAL METEOROLÓGICO

Observaciones del Extranjero

Estaciones		Observaciones de la mañana a las 7 ^h						Id. en las 24 horas		Id. de la vispera por la tarde						
		Barómetro.		Temperatura	Viento		Estado del cielo	Estado del mar	Lluvia o nieve	Temp. extr. ^{as}		Barom. a 0° y al nivel del mar	Temperatura	Viento		Estado del cielo
		alt. y al nivel del mar	Variación en 3 horas		Dirección	F. ^{ta}				Máx. ^a	Min. ^a			Dirección	F. ^{ta}	
Escandi- navia	Bodo	761.6	+0.8	1.4	N.	4	S.	Riv. ^a	4	0	759.0	2.0	N.	4	S.	
	Cristiansund	762.0	+0.3	3.0	cal	0	ub.	Ll. ^a	2	2	761.2	4.2	N.	1	Brunna.	
	Skudesnoes															
Rusia y Austria	Riga	754.3	+0.1	1.2	N.N.	0	c. ub.				754.1	3.6	N.	2	ub.	
	Moscou	753.2	+0.3	3.8	N.	0	ub.		1		752.2	4.3	N.	0	ub.	
	Nicolaiew	762.6		10.8	S.	1	S.				761.8	12.0	S.N.	0	S.	
	Feldkirch	751.9	-0.5	10.1	cal	0	ub.			19	2	754.4	11.4	cal	0	ub.
	Cernornitz	758.0	0.0	7.4	cal	0	ub.			16	1	758.5	11.2	cal	0	S.
	Cracovia	754.9	-0.1	9.2	N.N.	1	c. ub.		1	17	7	755.3	12.6	N.N.	2	ub.
	Pola	755.3	-0.7	13.1	S.S.	3	ub.			16	10	758.6	11.2	S.S.	2	ub.
	Viena	764.2		-0.1	cal	0	c. ub.			18	6	754.8	11.8	N.N.	1	c. ub.
Islas Británicas	Stornoway															
	Shields															
	Valentia	761.5	+0.7	9.4	cal	0	S.	N. Ha		15	6	757.4	14.4	S.N.	1	ub.
Francia	Gris Nez		+1.5	8.4		5	c. ub.	N. Ha		13	8	756.2	9.8	N.S.	5	ub.
	St. Mathieu	757.0	+1.5	10.0	S.N.	5	Brunna.	N. Ha		20	8	753.3	14.7	N.S.	4	c. ub.
	Isla de Aix	752.1		11.2	S.	4	ub.	Riv. ^a	Inapible	21	11	751.5	14.0	S.S.	4	ub.
	Biarritz	750.3		11.1	N.	2	ub.	Ll. ^a		1	14	748.5	12.4	S.	1	ub.
	Paris	755.0	+1.7	12.1	N.S.	4	ub.			19	9	753.9	16.9	S.S.	1	ub.
	Clermont	751.9	+0.6	9.3	N.	3	ub.		10	12	753.2	7.8	cal	0	ub.	
	Perpiñan	749.3	+1.8	11.0	S.N.	4	Lluvia.			13	10	748.7	12.2	S.	5	Lluvia.
	Cabo Sicié	748.4		8.6	S.	6	ub.	Muy. g. ^a		2	13	750.3	11.2	S.	8	ub.
	Niza	750.0	-1.0	13.5	S.	4	ub.	G. ^a		7	15	756.3	9.0	S.	5	Lluvia.
	Italia	Liorna	750.4	-2.1	11.4	S.N.	3	Lluvia.	N. g. ^a		3		756.2	15.0	S.	4
Roma		750.1	-1.8	13.0	S.	3	ub.			9		756.5	16.0	S.	1	ub.
Cagliari		748.8		16.0	N.N.	4	c. ub.			1		754.9	19.6	N.S.	0	Brunna.
Palermo		752.4	-0.3	15.8	S.S.	4	ub.			8		754.2	19.9	S.S.	6	ub.
Portugal	Porto	758.6	+1.7	12.4	N.N.	6	Lluvia.	N. g. ^a		15	12					
	Lisboa	759.2	+2.3	13.4	N.N.	5	ub.	G. ^a		3	16	756.1	11.3	N.N.	5	ub.
	Lagos	760.0	+1.4	13.8	N.	4	c. ub.	Ll. ^a		8	17	756.3	13.2	N.	4	c. ub.
	Horta	766.4	+0.5	15.6	S.	4	ub.	N. Ha		18	15	757.5	15.0	S.N.	4	c. ub.
	Angra	767.0	+0.6	15.8	S.	4	ub.	N. Ha		17	12	766.6	14.5	S.	3	c. ub.
	Punta Delgada	767.9	+0.4	14.7	S.	4	ub.	Riv. ^a		18	11	770.5	13.4	cal	0	ub.
	Funchal	768.2	+1.0	16.9	N.	3	c. d.	N. Ha		19	10	766.2	16.2	N.	3	c. d.
Marruecos y Argelia	Tánger															
	Casablanca															
	Orán	752.5		14.8	S.N.	5	ub.									
	Argel	750.1		16.0	S.N.	4	ub.									
	Túnez	750.4		15.0	cal	0	c. d.									

Precios de suscripción

Un año 18 pesetas. Un semestre 9 pesetas

Administrador { Habilitado del material de la Dirección general del
Instituto Geográfico y Estadístico. Madrid

Dirección: Adresse: Address:

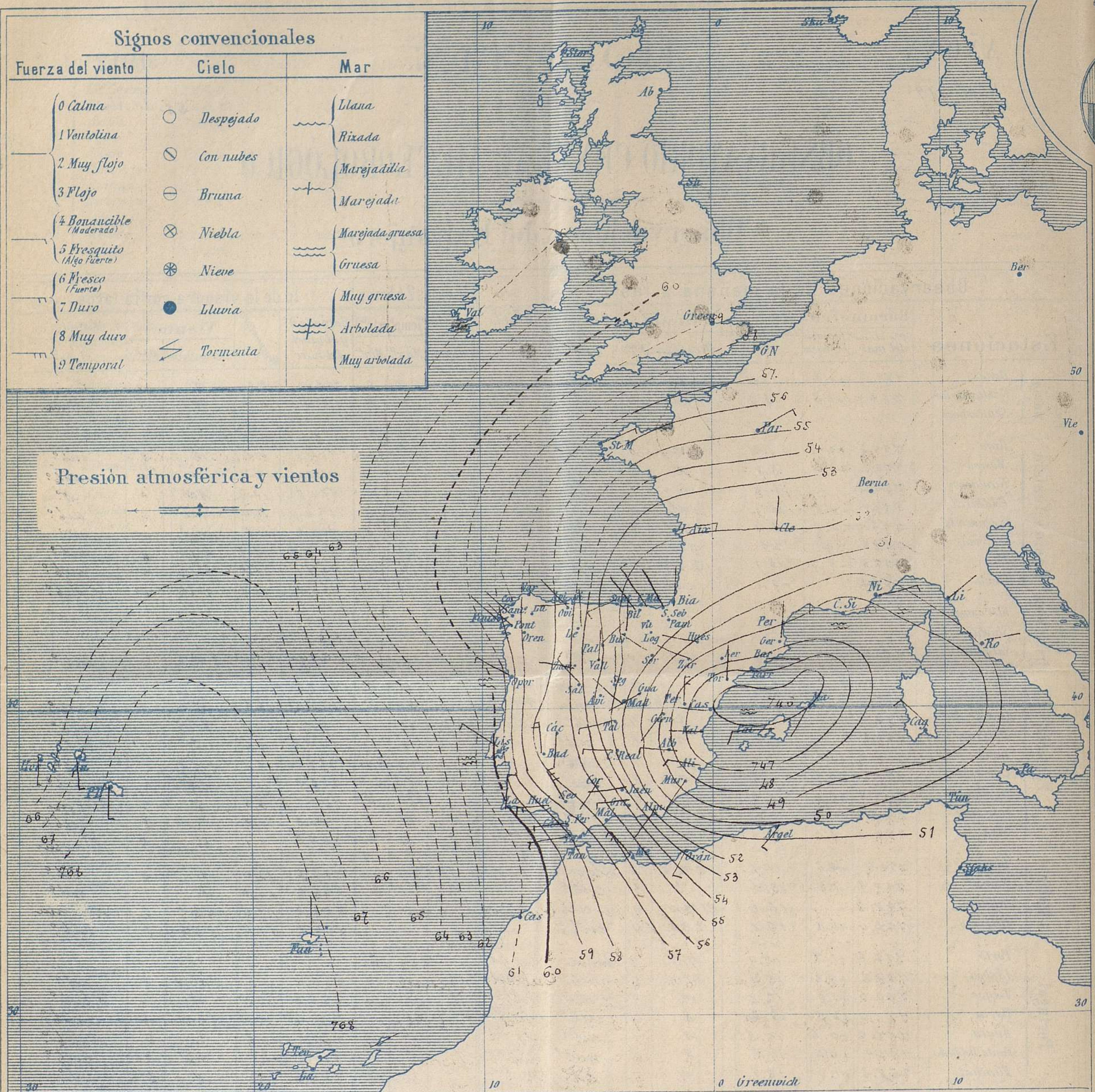
Señor

Jefe del Observatorio Central Meteorológico

Parque del Retiro

Apartado n.º 285.

Madrid. (ESPAÑA)

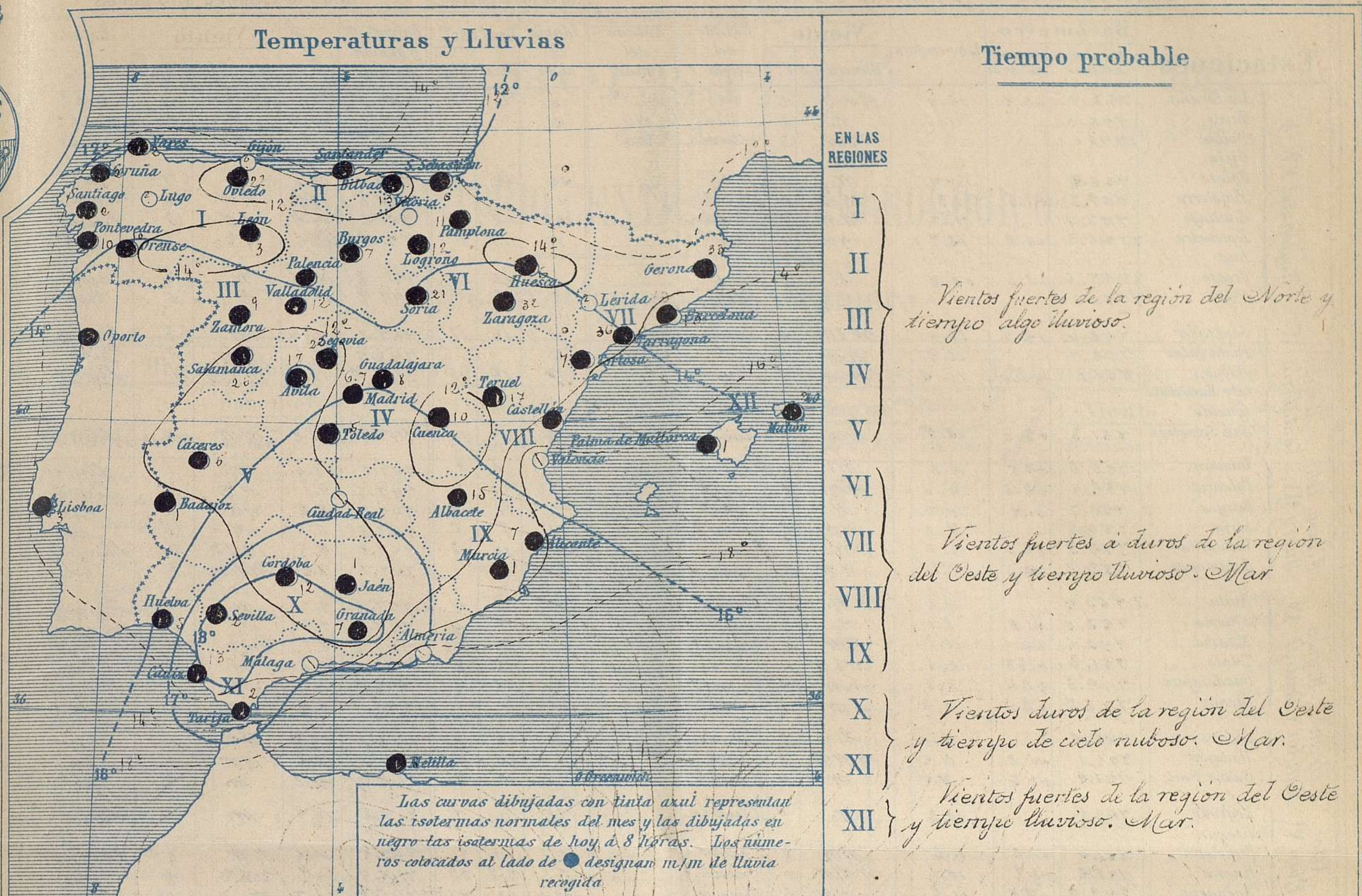


Estado general

En el mar Balear se halla el Centro de una borrasca cuyo influjo alcanza a toda la península Ibérica, principalmente a la mitad Oriental, con lluvias y vientos duros de la región del Oeste; el mar está muy agitado por todo el Mediterráneo.

La temperatura máxima de ayer fue de 21 grados en Murcia y la mínima de hoy, ha sido de 4 grados en Avila y Segovia.

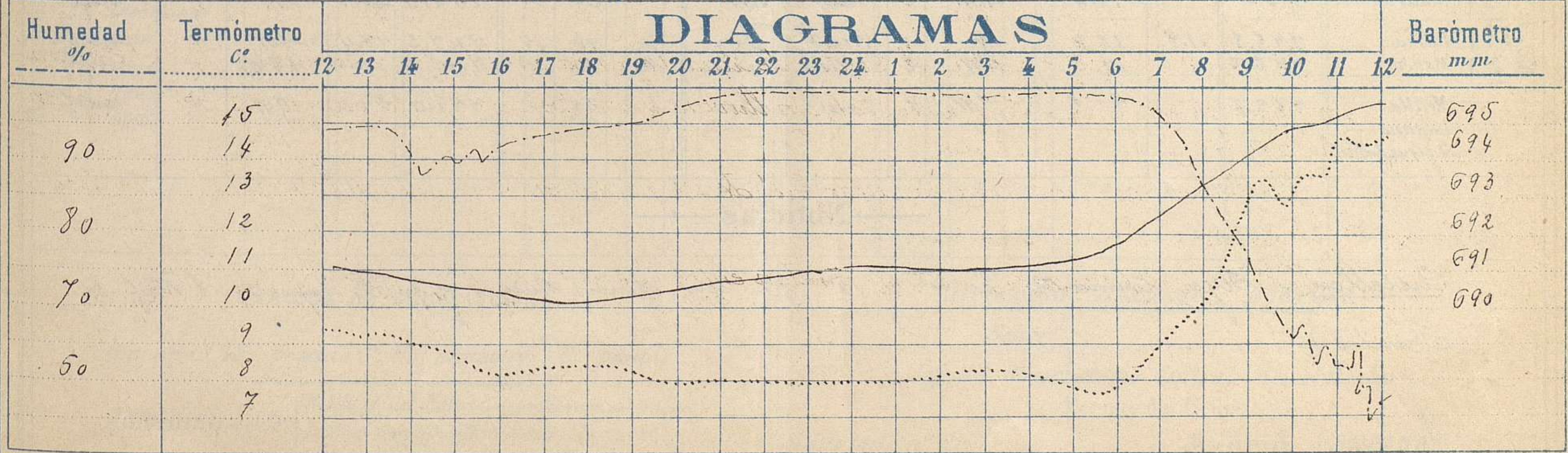
Las mayores presiones (708 mm) residen entre las Azores y Canarias.



Observaciones de Madrid entre 12^h del dia 27 y 12^h del dia 28

PARQUE DEL RETIRO (Altitud 667 m.)

Hora	Barómetro m m	Termómetro C°	Humedad %	Viento	Fuerza 0 a 9	Lluvia o Nieve m m	Estado del Cielo	Notas
16	690.27	8.1	92	ENE	2	1.8	Cubierto (Lluvia)	Temp ^a maxima a la sombra 14° 6
20	690.57	7.8	97	NE	1	0.3	Cubierto	Id minima a la id 7° 5
24	691.13	7.8	98	Calma	0	0.8	Cubierto (Llovizna)	
4	691.28	8.0	98	Id	0	1.3	Id (Id)	
8	693.32	10.1	86	NW	2	0.2	Cubierto	
12	695.36	14.5	56	NNE	3	Inap	Id	



Observaciones de España

Observaciones de la mañana á 8 horas								Id.en las 24 horas			Id.de la vispera á 16 horas					
Estaciones	Barómetro.		Temperatura	Viento		Estado del cielo	Estado del mar	Lluvia ó nieve	Temp. ^s extr. ^{as}		Barom. ^o y al nivel del mar	Temperatura	Viento		Estado del cielo	
	á 0. ^o y al nivel del mar	Variación en 3 horas		Dirección	F ^{va}				Max. ^a	Min. ^a			Dirección	Fuerza		
Región del N.W. I	La Coruña	756.9	+3.0	12.4	N.N.W.	0	sub ^o	M. Ma							sub ^o	
	Vares	756.0		11.6	N.	3	sub ^o	L ^z							sub ^o	
	Avilés	756.1			N.W.	3	lluvia.	R ^z							sub ^o	
	Gijón															
	Oviedo	756.2		10.4	N.	1	sub ^o		22	14	10	754.2	12.6	N.	1	sub ^o
	Finisterre	757.6	+1.5	13.3	N.W.	6	niebla.		1			752.3	16.0	N.W.	4	niebla.
	Santiago	757.4		11.0	N.W.	2	lluvia.		2	18	9	751.2	14.4	S.W.	3	c. sub ^o
	Pontevedra	755.3	+1.8	12.7	N.W.	1	sub ^o		10	19	11	751.5	12.5	S.E.	1	sub ^o
	Lugo															
	Orense	755.6	+3.0	13.6	S.	2	sub ^o		10	20	10	750.3	16.8	N.	2	sub ^o
León	751.0		10.0	N.	3	sub ^o		3	13	7	747.2	10.5	E.	2	sub ^o	
Región Cantábrica II	Santander	752.4	+2.1	13.4	N.S.W.	4	lluvia.	M. Ma							lluvia.	
	Punta Galea	752.7		11.9	N.W.	5		M. Ma							sub ^o	
	Bilbao	751.1	+2.0	11.6	N.W.	2	lluvia.		13	14	11	748.6	13.0	N.W.	1	lluvia.
	Cabo Machuchaco															
	Igueldo															
San Sebastián	751.3	+3.0	13.6	N.W.	2	lluvia.	M. Ma	6	15	11	747.9	18.2	N.W.	0	lluvia.	
Región Duero III	Zamora	753.6	+2.5	9.8	N.	1	lluvia.		9	13	8	749.1	10.4	N.E.	1	lluvia.
	Palencia	752.5	+2.3	9.0	N.E.	2	sub ^o		7	10	8	748.6	9.1	N.E.	3	lluvia.
	Burgos	750.7	+1.5	8.0	N.	2	sub ^o		7	9	6	747.3	8.2	N.W.	0	id.
	Soria	750.8		8.0	N.W.	2	sub ^o		21	8	6	746.8	6.0	N.	0	id.
	Valladolid	752.3	+2.0	9.0	N.	1	lluvia.		12	10	8	747.9	9.5	N.W.	2	lluvia.
	Salamanca	753.8	+2.3	7.4	N.W.	5	id.		2.6	11		747.7	8.2	N.W.	3	id.
Región Central IV	Avila	752.5		6.5	N.	5	lluvia.		17	8	4	757.6	7.0	N.	1	lluvia.
	Segovia	752.0	+1.8	6.0	N.	2	lluvia.		23	7	4	747.0	7.5	N.	2	lluvia.
	Madrid	750.6	+2.1	10.1	N.W.	2	sub ^o		5.7	24	7.5	747.2	8.1	S.W.	2	id.
	Toledo	751.3	+1.8	9.6	N.S.W.	4	sub ^o		15	18	8	747.0	9.8	N.	2	c.d.
	Guadalajara	749.3	+1.4	9.6	S.W.	0	c. sub ^o		8	10	6	746.8	8.0	N.	0	lluvia.
	Uenca	748.8	+2.0	6.2	S.W.	1	sub ^o		19	9	6.1	746.0	6.9	S.W.	0	id.
	Cáceres	754.5		9.0	S.	2	lluvia.		6	18	8	748.1	16.8	N.W.	1	c.d.
	Badajoz	755.1	+0.8	11.5	N.W.	6	sub ^o		1	20	9	750.7	16.2	N.W.	6	sub ^o
Ciudad Real	751.9	+1.6	8.5	N.	4	sub ^o			13	7	747.4	12.8	N.	5	sub ^o	
Alto Ebro VI	Logroño	749.5		10.3	N.	0	lluvia.		12	11	7	747.3	10.7	N.	0	lluvia.
	Vitoria															
	Pamplona	751.0	+1.8	11.2	N.W.	3	sub ^o		11	11	7	747.5	10.6	N.W.	2	lluvia.
	Huesca	748.2	+1.7	12.7	N.W.	0	sub ^o		6	15.7	3.7	745.4	14.7	S.W.	7	sub ^o
	Zaragoza	749.0	+2.5	11.6	N.W.	2	lluvia.		32	16	9.1	746.9	11.5	N.	0	lluvia.
Cataluña VII	Lérida	752.2		13.3	N.	0	lluvia.		33	14	10	750.6	13.6	N.	3	lluvia.
	Gerona	752.2	+1.2	15.0	E.	3	sub ^o	M. Ma	13	15	11	747.5	14.7	E.	2	sub ^o
	Barcelona	746.6		12.4	N.W.	3	lluvia.		3.6	16	11	746.6	15.6	S.E.	4	sub ^o
	Tarragona	746.4	+1.8	13.2	N.	2	id.		7	16	12	744.0	13.8	S.E.	2	sub ^o
	Tortosa															
Levan del S del S IX	Teruel	747.1		7.1	N.	5	sub ^o		17	10	5	744.5	9.2	N.W.	7	lluvia.
	Castellón	746.2	+2.0	14.2	N.	0	sub ^o		11	16	12	743.2	15.5	E.	2	id.
	Valencia	745.6	+2.1	16.0	N.	3	c. sub ^o		Knappé	17	12	744.3	16.0	N.	5	id.
Cuenca del S del S IX	Albacete	749.5		8.3	N.	6	lluvia.		15	10	7	746.5	9.9	N.	5	lluvia.
	Alicante	747.2	+0.2	15.0	N.W.	4	sub ^o	L ^z	7	19	10	745.1	18.4	E.	1	sub ^o
	Murcia	748.6	+1.1	15.0	S.W.	3	sub ^o		1	21	10	745.1	20.2	S.W.	4	sub ^o
Costa del Sur XI	Sevilla	756.1		13.4	N.W.	7	sub ^o		2	19	9	750.6	16.6	N.W.	5	sub ^o
	Córdoba	754.3	+1.0	10.2	S.W.	3	sub ^o		12	17	9	749.3	14.2	S.W.	3	lluvia.
	Jañ	754.6		7.2	N.	3	c.d.		10	17	7	750.1	15.2	N.	1	sub ^o
	Granada	754.8	+2.0	6.2	N.	4	sub ^o		7	10	5	750.0	8.8	S.W.	4	lluvia.
Costa del Sur XII	Huelva	757.6		12.2	N.	6	sub ^o		5	19	10	751.4	14.2	N.W.	6	sub ^o
	Algeciras															
	San Fernando	756.0	+1.0	13.7	N.	6	c. sub ^o	G ^z	13	18	12	752.8	16.3	N.W.	5	c. sub ^o
	Tarifa	758.5		14.5	N.	4	sub ^o	M. Ma	2			753.4	16.1	N.W.	6	lluvia.
	Málaga	756.3	+1.0	13.2	N.W.	6	sub ^o		Knappé	19	11	751.6	15.8	N.W.	7	id.
	Almería	748.5		19.4	S.W.	2	sub ^o	R ^z	20	10		746.0	21.0	S.W.	3	sub ^o
Palma de Mallorca XII	Palma	747.3	-1.2	16.8	N.	5	c. sub ^o	G ^z	1	18	15	747.3	17.4	S.W.	4	sub ^o
	Mañón	746.0		17.0	S.W.	2	c.d.		2	17	12	747.6	17.0	S.W.	1	sub ^o
Melilla	765.3		21.8	N.W.	9	sub ^o	R ^z	6	25	13	759.0	24.0	N.W.	4	sub ^o	
Stá Cruz de Ten ^o																

Noticias

Castellón - Oyer tormenta de 9^h á 10^h y 1/2 con escasos truenos y fuertes chaparrón. (Prof. Sr. Frudes)