

DIRECCIÓN GENERAL DEL INSTITUTO GEOGRÁFICO Y ESTADÍSTICO

AÑO XX.

BOLETÍN

1912

Núm.º 97

DEL

6 de Abril

OBSERVATORIO CENTRAL METEOROLÓGICO

Observaciones del Extranjero

Observaciones de la mañana a las 7 ^h										Id. en las 24 horas			Id. de la vispera por la tarde			
Estaciones	Barómetro.		Temperatura	Viento		Estado del cielo	Estado del mar	Lluvia ó nieve	Temp. extr. ^{as}		Baróm. a 0° y al nivel del mar	Temperatura	Viento		Estado del cielo	
	alt. y ab. nivel del mar	Variación en 3 horas		Dirección	F ^{ta}				Máx. ^a	Min. ^a			Dirección	F ^{ta}		
Escandinavia	Bodo	740.0	+1.7	-4.0	E.	4	Lluvia.	Ria?	2	-5	733.4	1.0	N.	3	sub.º	
	Cristiansund	746.1	+0.7	0.7	N.N.O.	6	nieve.	M. ga.	5	4	-1	741.3	4.0	N.N.O.	7	c. sub.º
	Skudesnoes															
Rusia y Austria	Riga	738.6	-1.9	1.4	N.N.O.	2	Lluvia.		10			742.1	2.4	N.N.O.	0	sub.º
	Moscou	738.1	-0.4	1.8	S.S.O.	2	sub.º		2			743.1	0.4	S.S.O.	1	nieve.
	Nicolaiew	752.0		5.4	S.O.	1	Lluvia.					757.8	5.2	S.	1	S.º
	Feldkirch	770.7	-0.5	6.8	S.O.	1	sub.º		3	16	5	770.9	8.7	S.O.	4	Lluvia.
	Cernovitz	760.3	-0.5	10.0	N.	3	Lluvia.		3	16	5	756.2	5.6	cal.	2	sub.º
	Cracovia	753.9	-0.3	9.0	N.	5	c.d.º		8	9	7	755.8	7.7	N.	4	Lluvia.
	Pola	765.5	+0.4	7.6	E.S.E.	1	sub.º			12	6	766.7	8.5	cal.	0	sub.º
Viena	754.4	+0.5	11.4	N.N.O.	6	sub.º		5	17	10	760.2	9.8		7	Lluvia.	
Islas Británicas	Stornoway															
	Shields															
	Valentia	770.9	+0.2	10.0	N.S.O.	3	Bruna	m. da	10	11.7	10.0	770.6	11.1	N.S.O.	4	Bruna.
Francia	Óris Nex	764.3	-0.2	9.6	S.O.	5	sub.º	m. ga.	2	11	9	766.1	10.5	S.O.	6	sub.º
	St. Mathieu	774.7	0.0	9.8	N.N.O.	3	niebla.	m. da		12	9	775.1	10.5	N.	4	sub.º
	Isla de Aix	774.5		10.4	N.N.O.	2	niebla.	Ria?		14	8	775.3	10.0	N.N.O.	4	sub.º
	Biarritz	776.3		10.8	cal.	0	sub.º	Ria?		15	9	776.5	12.0	N.N.O.	2	sub.º
	Paris	770.5	+0.4	12.0	N.	2	sub.º			17.7	7.9	770.2	15.1	N.N.O.	3	sub.º
	Clermont	773.7	+0.9	8.7	N.E.	2	Bruna		Inapbl.	17.8	6.3	772.5	14.1	N.O.	3	sub.º
	Perpiñán	769.9	+0.5	13.7	N.W.	5	S.º			22.6	13.3	771.1	17.1	N.O.	3	sub.º
	Cabo Sicié	767.0		12.8	E.	3	Bruna	m. da		15	7	769.9	10.6	N.	3	sub.º
	Niza	768.4	+0.6	11.6	cal.	0	c.d.º	cal.		20	8	768.7	10.5	E.	1	c. sub.º
Italia	Liorna	768.8	0.0	13.6	N.S.O.	2	sub.º					769.7	13.8	N.	4	c.d.º
	Roma	769.1	0.0	5.6	N.O.	3	sub.º					762.3	10.0	cal.	0	S.º
	Cagliari	771.1		10.0	N.O.	3	S.º					768.7	17.0	S.	3	c. sub.º
	Palermo	770.7	+0.2	8.0	S.S.O.	4	S.º					770.6	6.8	N.E.	4	S.º
Portugal	Porto	771.2	0.0	18.1	E.S.E.	5	sub.º	cal.		23	10	772.3	17.7	cal.	0	S.º
	Lisboa	769.7	+0.4	15.1	N.	3	c. sub.º	Ria?		22	15	770.8	16.5	N.N.O.	4	S.º
	Lagos															
	Horta	771.5	+0.4	12.0	N.N.O.	3	c.d.º	Ria?		17	11	771.5	12.6	N.N.O.	3	S.º
	Angra															
	Punta Delgada	770.7	+0.2	12.3	N.E.	3	c.d.º	Ria?		16	11	771.1	12.3	N.E.	3	c.d.º
Funchal	765.9	+1.0	18.2	E.	4	sub.º	m. da		25	17	765.1	21.7	E.	4	c.d.º	
Marruecos y Argelia	Tánger															
	Casablanca															
	Orán	769.6		9.6	S.E.	1	S.º									
	Argel	770.8		13.8	S.E.	3	S.º									
	Túnez	771.8		6.0	N.	1	Lluvia.									
Sfahs																

Precios de suscripción

Un año...18 pesetas. Un semestre...9 pesetas

Administrador { Habilitado del material de la Dirección general del Instituto Geográfico y Estadístico. Madrid

Dirección : Adresse : Address :

Señor

Jefe del Observatorio Central Meteorológico

Parque del Retiro

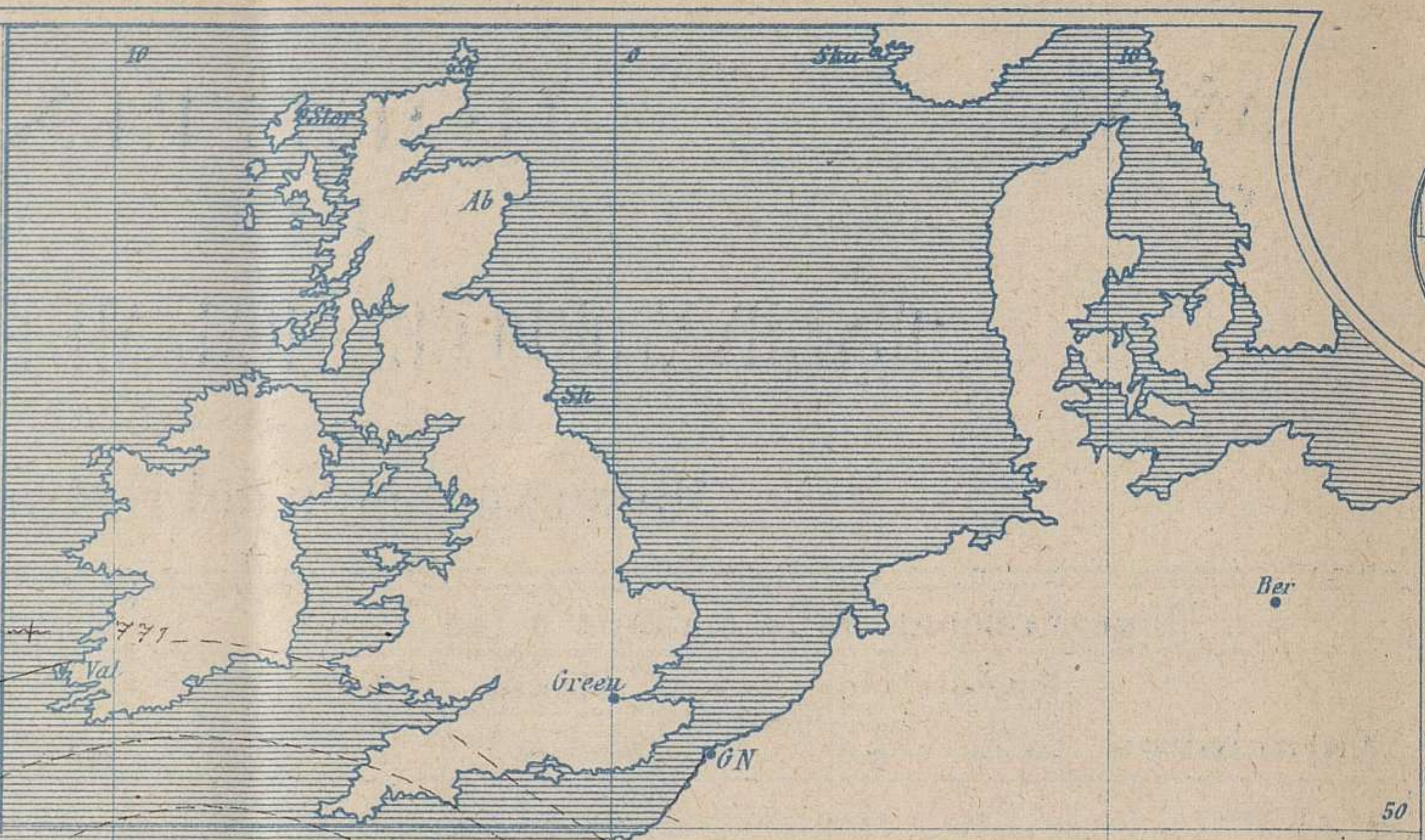
Apartado n.º 285.

Madrid. (ESPAÑA)

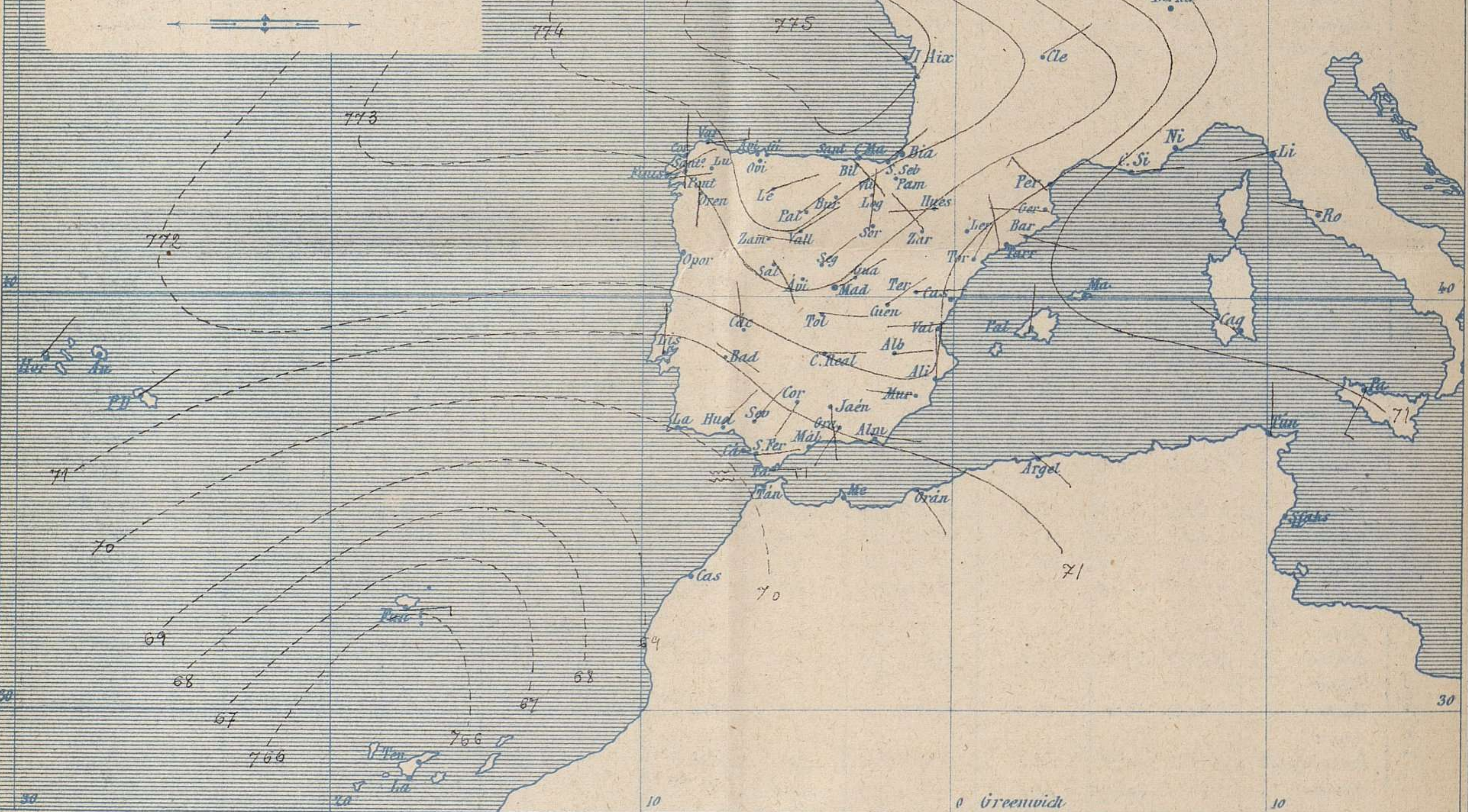


Signos convencionales

Fuerza del viento	Cielo	Mar
0 Calma	○ Despejado	{ Llana
1 Ventolina	○ Con nubes	{ Rizada
2 Muy flojo	⊖ Bruma	{ Marejadilla
3 Flojo	⊖ Niebla	{ Marejada
4 Bonancible (Moderado)	⊗ Nieve	{ Marejada gruesa
5 Fresquito (Algo fuerte)	⊗ Lluvia	{ Gruesa
6 Fresco (Fuerte)	⊗ Tormenta	{ Muy gruesa
7 Duro		{ Arbolada
8 Muy duro		{ Muy arbolada
9 Temporal		



Presión atmosférica y vientos



Estado general

Permanece casi en el mismo lugar que ocupaba ayer el anticiclón del Golfo de Vizcaya, perdiendo un poco de su nivel barométrico (775 mm). El tiempo es bueno para nuestra Península, el cielo aparece por todas partes con muy pocas nubes, el viento en general sopla de la región del Este, flojo y la temperatura vá otra vez elevándose; la máxima de ayer fue de 28 grados en Orense y la mínima de hoy ha sido de 1 grado en Ceruel.

El Director general: Galarza

El Ingeniero Geógrafo Jefe del Observatorio. J. Galbis



Tiempo probable

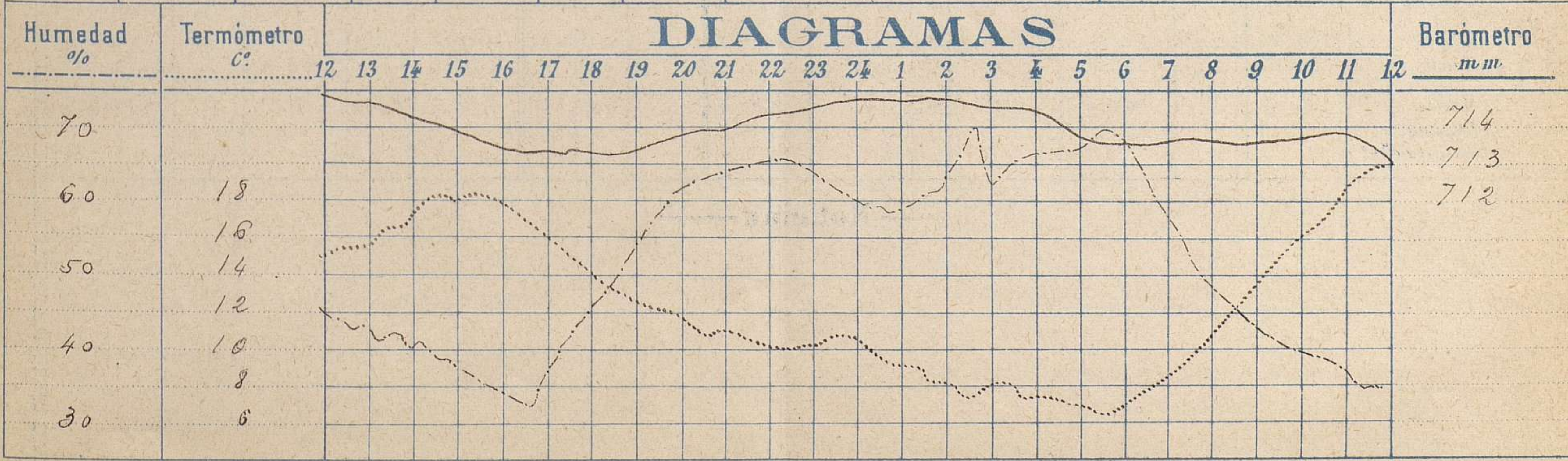
EN LAS REGIONES

I }
 II }
 III } *Vientos flojos de dirección variable y buen tiempo.*
 IV }
 V }
 VI }
 VII }
 VIII } *Vientos moderados de la región del Oeste y tiempo incierto. Marejada.*
 IX }
 X } *Vientos moderados de la región del Este y buen tiempo.*
 XI }
 XII } *Vientos moderados de la región del Oeste y tiempo incierto. Marejada.*

Observaciones de Madrid entre 12^h del día 5 y 12^h del día 6

PARQUE DEL RETIRO (Altitud 667 m.)

Hora	Barómetro m m	Termómetro C°	Humedad %	Viento	Fuerza 0 á 9	Lluvia ó Nieve m m	Estado del Cielo	Notas
16	713.50	18.1	35	N	0	"	Casi despejado	Temp. máxima á la sombra 19.8
20	713.89	12.0	61	Cal	0	"	Despejado	Id. mínima á la id 6.6
24	715.94	10.7	61	NE	3	"	Casi despejado	
4	714.47	7.5	67	NE	2	"	Id	
8	713.57	10.4	49	NE	0	"	Id	
12	712.79	19.8	35	ESE	0	"	Despejado	



Observaciones de España

Observaciones de la mañana á 8 horas										Iden las 24 horas			Id. de la vispera á 16 horas			
Estaciones	Barómetro.		Temperatura	Viento		Estado del cielo	Estado del mar	Lluvia ó nieve	Temp. ^s extr. ^{as}		Barom. ^o á 0° y al nivel del mar	Temperatura	Viento		Estado del cielo	
	alt. gal. nivel del mar	Variación en 3 horas		Dirección	F ^{va}				Max. ^o	Min. ^o			Dirección	Fuerza		
Región del N.W. I	La Coruña	774.0	0.0	9.4	S.W.E.	1	niebla	M. lla	18	6	770.8	16.0	N.	3	S.	
	Vares	773.0		11.0	E.	4	emb.	M.			774.1	10.6	E.	6	emb.	
	Avilés															
	Gijón															
	Oviedo															
	Finisterre	772.4				2	S.	ll.			772.7		N.E.	2	S.	
	Santiago	772.2		9.5	N.E.	3	S.		26	7	771.2	23.4	N.E.	1	c.d.	
	Pontevedra	771.7	+0.5	9.8	N.	2	S.		24	7	771.9	20.2	S.W.	3	S.	
Lugo																
Orense	773.2	+0.2	13.0	S.	0	S.		22	11	771.5	23.2	N.W.	0	S.		
León	773.8		6.9	S.W.E.	0	S.		27	3	770.1	19.1	S.	0	S.		
Región Cantábrica II	Santander	774.4	+0.2	11.2	E.	1	c. emb.	ll.	14	8	774.0	14.7	N.E.	4	c.d.	
	Punta Galea	775.3		9.2	S.E.	2	emb.	M. lla			775.8	13.2	N.E.	2	emb.	
	Bilbao	775.8	0.0	7.2	S.E.	0	emb.		17	4	774.6	17.8	N.W.	3	emb.	
	Cabo Machucos															
	Igueldo															
San Sebastián	773.5	0.0	12.6	N.E.	3	c. emb.	M. lla	13	6	775.4	13.8	E.	2	emb.		
Región del Duero III	Zamora	774.5	+2.0	11.6	E.	1	c.d.		21	4	773.0	19.2	E.	1	S.	
	Palencia	773.7	0.0	10.9	N.E.	1	S.		19	2	770.7	19.2	S.W.E.	1	S.	
	Burgos	774.4	0.0	9.6	E.	1	S.		17	5	771.3	16.7	S.W.E.	3	S.	
	Soria	772.2		13.1	N.	1	S.		19	7	771.9	18.6	N.	1	S.	
	Valladolid	773.5	+0.2	8.0	N.E.	1	c.d.		21	2	770.9	20.4	N.E.	2	S.	
	Salamanca	773.2	+0.2	9.6	S.E.	2	c.d.		19	5	772.8	18.2	S.E.	3	S.	
Región Central IV	Ávila	776.4		6.5	N.	0	S.		17	3	777.7	17.0	N.	1	S.	
	Segovia	773.4	-0.2	7.0	N.E.	0	c.d.		20	2	768.6	18.5	N.E.	3	S.	
	Madrid	772.5	+0.2	10.4	N.E.	0	c.d.		13.3	6.6	770.7	18.1	cal.	0	S.	
	Toledo	773.2	+0.2	6.6	E.	1	emb.		19	4	770.4	17.4	S.E.	1	c.d.	
	Guadalajara	771.2	+0.2	9.6	N.E.	0	c.d.		19	5	769.6	18.6	N.	2	S.	
	Uenca	770.0	-0.4	8.6	N.E.	0	S.		19	2	770.2	18.6	S.E.	0	c.d.	
Extrem. Mancha V	Cáceres	771.2		13.0	N.W.	1	c.d.		22	9	770.8	21.2	N.	1	S.	
	Badajoz	771.4	-0.4	12.0	S.E.	0	S.		22	7	770.9	22.2	N.E.	1	S.	
	Ciudad Real	771.2	-0.8	10.0	E.	2	S.		19	2	770.8	18.2	E.	3	S.	
Alto Ebro VI	Logroño	773.1		10.3	N.W.	2	S.		25	6	771.7	21.0	N.W.	0	S.	
	Vitoria															
	Pamplona	772.6	+0.8	10.4	N.W.	3	c.d.		16	7	771.9	14.2	N.	2	c.d.	
	Huesca	771.5	-0.1	11.1	N.W.	0	emb.		18.4	2.0	771.7	17.0	N.W.	1	c.d.	
	Zaragoza	770.5	0.0	12.2	N.W.	2	S.		22	2	772.7	24.6	N.W.	1	S.	
Cataluña VII	Lérida															
	Gerona	772.0	-1.5	12.6	N.	0	S.		22	4	773.6	18.2	S.	4	S.	
	Barcelona	770.1	0.0	21.0	S.E.	1	niebla	M. lla	20	11	772.3	17.0	S.W.	1	c.d.	
	Tarragona	770.5		15.5	N.W.	1	S.		19	10	772.5	16.0	S.W.	3	c.d.	
	Tortosa	770.3	-0.5	16.1	N.W.E.	1	S.		21	7	771.3	20.1	S.E.	2	S.	
Levante VIII	Teruel	772.2		6.2	E.	0	S.		22	1	759.4	20.0	S.	0	S.	
	Castellón	770.2	-0.2	18.8	N.	0	S.		18	9	772.1	16.4	S.E.	2	S.	
	Valencia	771.7	0.0	13.4	N.	2	S.		18	7	721.2	17.6	S.E.	4	S.	
Cuenca del Guadalquivir IX	Albacete	773.2		6.8	E.	1	S.		18	0	770.4	17.4	E.	1	S.	
	Alicante	771.8	0.0	11.0	N.	1	S.		19	6	772.2	18.0	S.E.	1	S.	
	Murcia	771.3	+0.2	10.0	N.	3	S.		18	3	770.8	18.2	S.E.	3	S.	
Cuenca del Guadalquivir X	Sevilla	770.7		12.0	N.E.	3	S.		22	7	769.5	21.8	S.E.	5	S.	
	Córdoba	771.2	+0.8	10.0	S.W.	1	S.		23	5	769.6	23.2	S.E.	1	S.	
	Jain	770.3		14.2	S.E.	1	S.		19	9	769.8	18.2	N.E.	1	S.	
	Granada	771.0	+0.2	2.5	S.W.	0	S.		18	3	769.8	17.5	S.	6	S.	
Costa del Sur XI	Huelva	770.5		12.6	N.E.	5	S.		24	9	769.7	23.3	E.	6	S.	
	Algeciras															
	San Fernando	770.3	+0.2	13.5	E.	3	S.	M. lla	19	11	770.1	15.3	E.	6	S.	
	Tarifa	769.0		14.7	E.	7	c.d.	M. lla			769.7	12.7	E.	7	c.d.	
	Málaga	773.2	+0.8	14.0	S.W.	1	S.	M. lla	17	12	773.2	16.8	S.E.	3	emb.	
Almería	768.7		16.0	E.	3	S.	M. lla	20	10	770.5	19.0	E.	7	c.d.		
Costa del Sur XII	Palma	771.7	-0.8	10.6	N.	3	S.	M. lla	17	9	772.8	18.6	N.	4	c.d.	
	Mahón	770.2		14.2	N.	2	S.		16	8	772.0	14.0	N.W.E.	3	S.	
Islas XIII	Melilla	770.0		20.0	N.E.	2	S.	ll.	22	17	772.0	22.0	N.E.	4	emb.	
	Laguna Sta Cruz de Ten.															

— Noticias —