

DIRECCIÓN GENERAL DEL INSTITUTO GEOGRÁFICO Y ESTADÍSTICO

AÑO XXV

BOLETÍN

1917

Núm. 262

DEL

19 de Septiembre

OBSERVATORIO CENTRAL METEOROLÓGICO

Observaciones del Extranjero

Observaciones de la mañana á las 7 ^h										Id. en las 24 horas			Id. de la vispera por la tarde			
Estaciones	Barómetro		Temperatura	Viento		Estado del cielo	Estado del mar	Lluvia ó nieve	Temp. ^s extr. ^{as}		Barom. ^o al nivel y al nivel del mar	Temperatura	Viento		Estado del cielo	
	á 0 ^o y al nivel del mar	Variación en 3 horas		Dirección	F ^{va}				Max. ^o	Min. ^o			Dirección	F ^{va}		
Escandinavia	Bodo	4.71	0.0	7	SW	4	cc	5	9	6	4.80	9	SW	4	cc	
	Cristiansund	4.57	0.0	11	S	2	cc	5	11	8	5.10	10	cc	0	cc	
	Skudesnoes															
Europa Oriental y Central	Riga															
	Moscou															
	Nicolaiev															
	Feldkirch															
	Czernovitz															
	Cracovia															
	Pola															
	Viena															
Berlin																
Berna																
Islas Británicas	Stornoway															
	Shields															
	Valentia															
Francia	Gris Nez															
	St. Mathieu															
	Isla de Aix															
	Biarritz															
	Paris															
	Clermont															
Italia	Perpiñán															
	Cabo Sicié															
	Niza															
	Liorna															
	Roma															
Portugal	Cagliari															
	Palermo															
	Porto	68.2	+0.7	15.7	SE	1	C	U	25	12	660	176	cc	0	cc	
	Lisboa	65.7	+1.0	1.8	cc	0	cc	U	29	16	627	24	U	1	C	
	Lagos															
	Horta															
Marruecos y Argelia	Flores															
	Punta Delgada	61.0	+0.5	1.8	NE	2	C	U	10	21	605	1.8	NE	2	C	
	Funchal	7.6.4.4		1.8	S	2	cc	cc	24	1.8	7.6.5.5	2.0	S	1	cc	
	Tanger	66.4		2.4	NE	1	cc	cc	26	21	6.5.8	2.2	NE	3	cc	
Orán	7.6.7.8	+0.7	2.3	N	1	cc	cc	27	2.2	7.6.5.5	2.5	N	1	cc		
Laghout																
Argel																
Cap de Garde																
Tunex																
Biskra																

Radiogramas

Precios de suscripción

España..... Un año 18 pesetas. Un semestre 9 pesetas
Extranjero..... Un año 30 pesetas

Administrador { Habilitado del material de la Dirección general del
Instituto Geográfico y Estadístico. Madrid

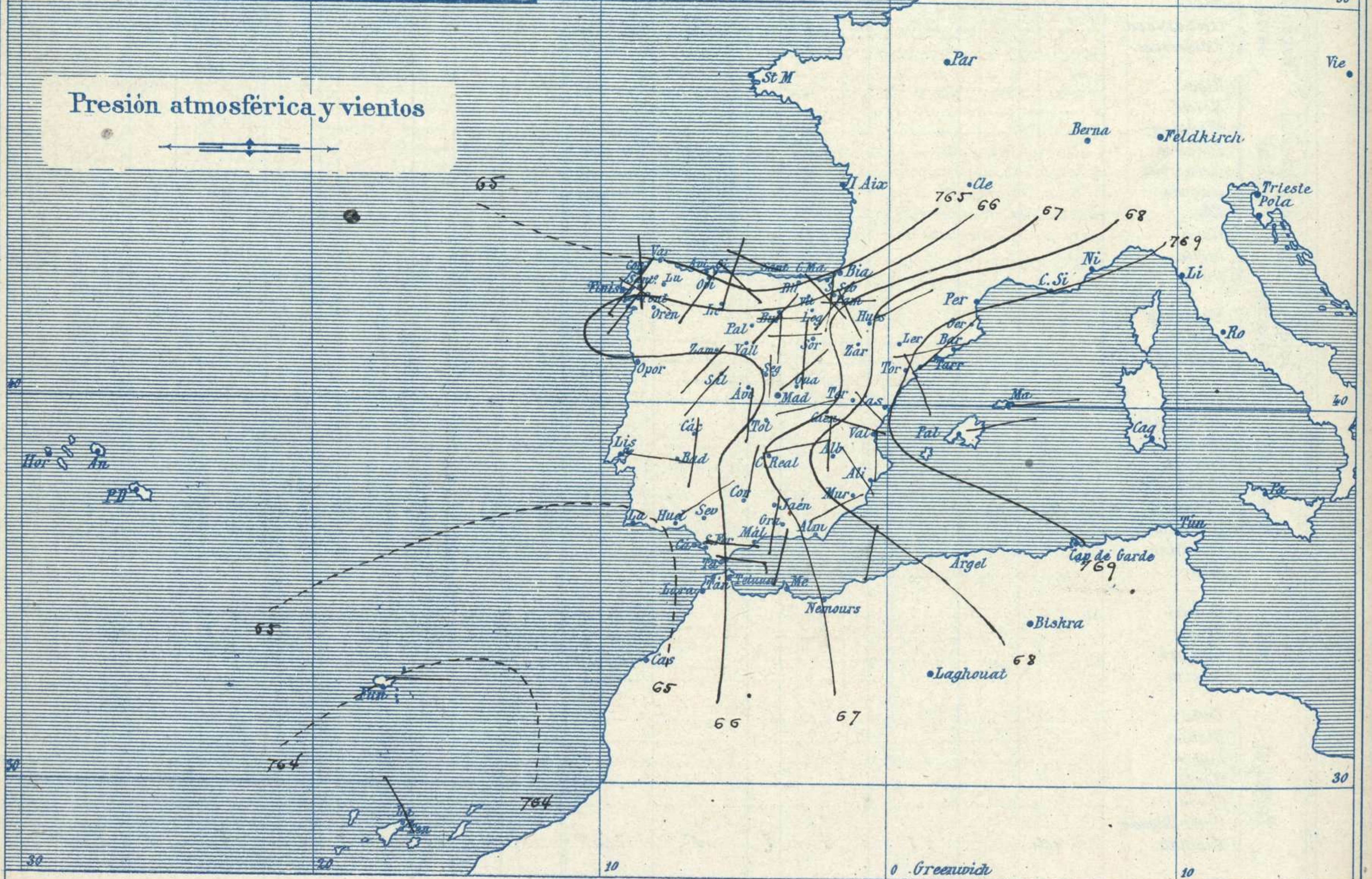
Dirección : Adresse : Address :

Señor
Jefe del Observatorio Central Meteorológico
Parque del Retiro

Madrid. (ESPAÑA)

Apartado n.º 285.

Signos convencionales		
Fuerza del viento	Cielo	Mar
0 Calma	○ Despejado	Llana
1 Ventolina		
2 Muy flojo	⊙ Con nubes	Rizada
3 Flojo		
4 Bonancible (Moderado)	⊖ Bruma	Marejada
5 Fresquito (Algo fuerte)		
6 Fresco	⊗ Niebla	Marejada gruesa
(Fuerte)		
7 Duro	⊛ Nieve	Gruesa
8 Muy duro		
9 Temporal	● Lluvia	Muy gruesa
	⚡ Tormenta	Arbolada
		Muy arbolada



Estado general

No existe ninguna perturbación atmosférica de importancia en las proximidades de la península Ibérica; las presiones débiles relativas aparecen situadas, unas hacia las Islas Británicas y otras hacia las Canarias, sin que pueda precisarse su valor. Existe sobre Italia y se extiende al Oriente, la zona anticiclónica (769 mm). El buen tiempo es general, por toda España, luce el Sol y los vientos soplan flojos de dirección variable. La temperatura máxima de ayer fue de 37 grados en Córdoba y la mínima de hoy ha sido de 9 grados en Orense.

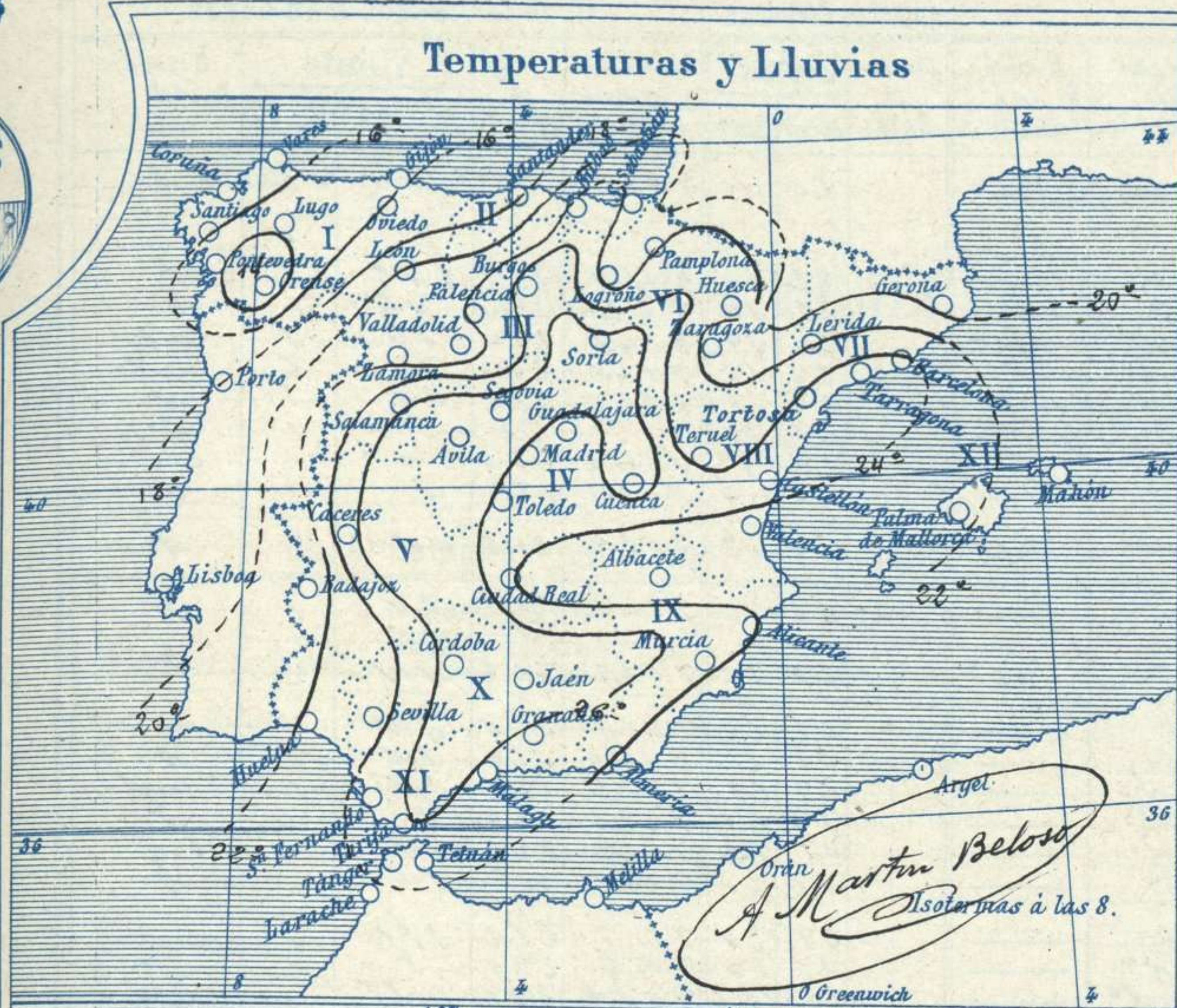
El mar está tranquilo por todo el litoral español

Sevilla

El Director general Severo Gómez Nuñez

El Ingeniero Geógrafo Jefe del Observatorio. J. Galbis

Temperaturas y Lluvias



Tiempo probable

EN LAS REGIONES

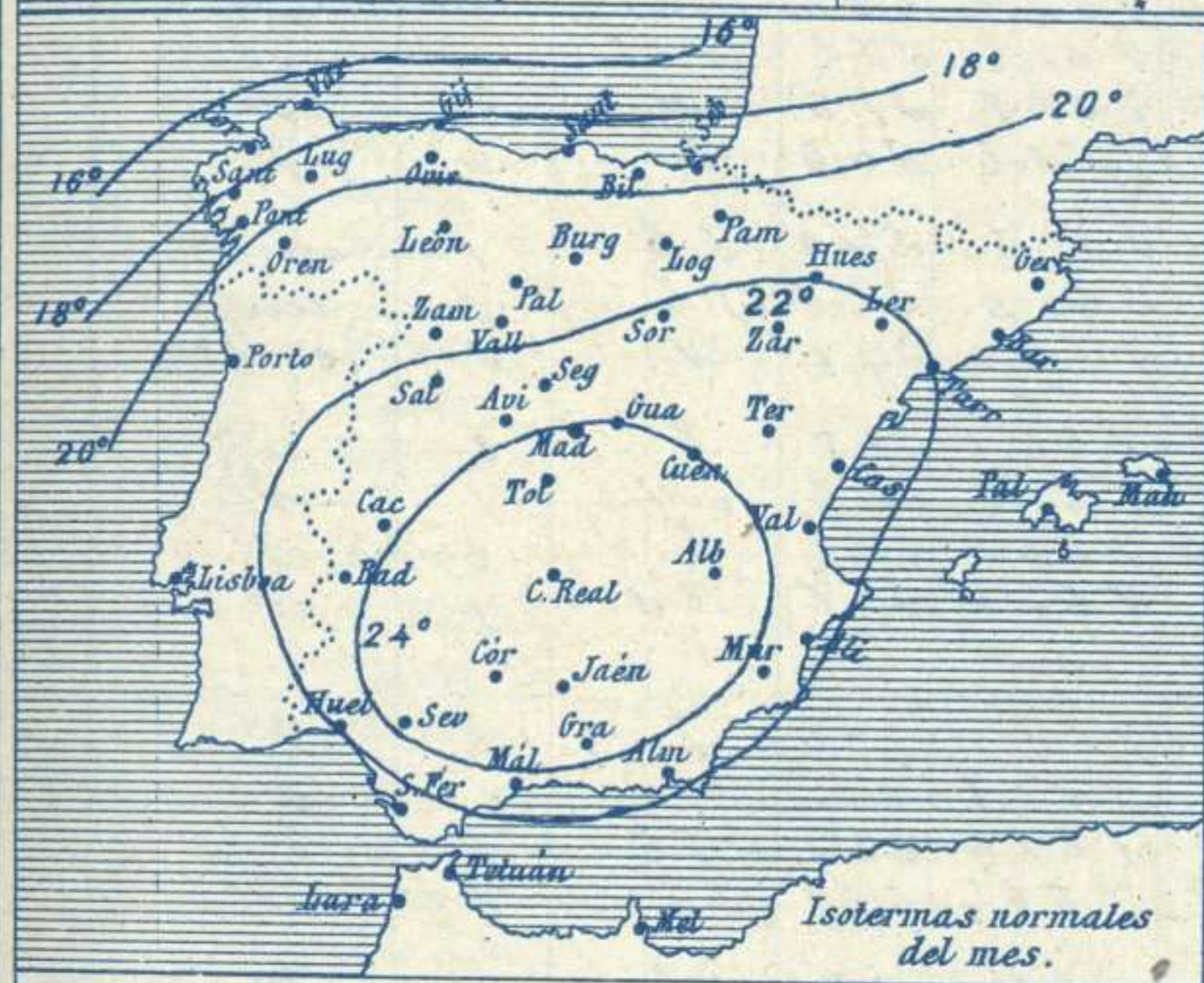
- I
- II
- III
- IV
- V
- VI
- VII
- VIII
- IX
- X
- XI
- XII

Vientos flojos de dirección variable y buen tiempo.

Los números colocados al lado de ● designan m/m de lluvia recogida.

Telegrama para las Comandancias de Marina depositado a las 13.h.0.m

No es de esperar cambio importante del tiempo en 24 horas.



Observaciones de Madrid entre 12^h del día 18 y 12^h del día 19

PARQUE DEL RETIRO (Altitud 667 m.)

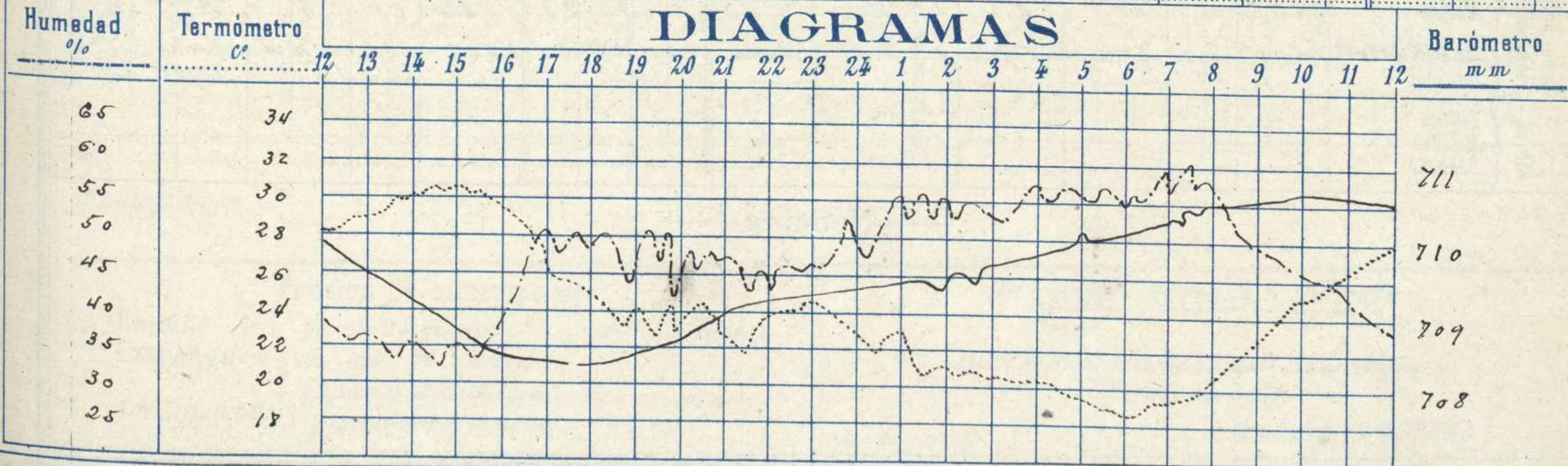
Hora	Barómetro m m	Termómetro C°	Humedad o/o	Viento		Lluvia o Nieve	Estado del Cielo	Notas
				Dirección	F ^{ra} Oá9			
12	709.9	24.4	48	SE	0		CD ²⁰	<i>Temp. máx. a la sombra 30.8 Id. mín. id. 18.7 Horas de Sol despejado en el día de ayer 10^h 25^m</i>
16	708.4	29.9	39	Cal	0		7h	
20	708.6	23.5	45	N	1		CD ²⁰	
24	709.4	23.2	50	SE	1		CD ²⁰	
4	709.8	20.5	58	SE	2		CD ²⁰	
8	710.6	20.8	58	SE	1		Nubosa	
12	710.6	28.2	39	SE	1		CD ²⁰	

Observaciones aerológicas

Hora.....

Alturas	Dirección del viento	Fuerza Oá9	Alturas	Dirección del viento	Fuerza Oá9

DIAGRAMAS



Observaciones de España

Estaciones		Observaciones de la mañana á 8 horas							Id. en las 24 horas		Id. de la vispera á 16 horas					
		Barómetro		Temperatura	Viento		Estado del cielo	Estado del mar	Lluvia ó nieve	Temp. ^s extr. ^{as}		Barom. ^o á 0° y al nivel del mar	Temperatura	Viento		Estado del cielo
		á 0° y al nivel del mar	Variación en 3 horas		Dirección	Fr. ^a				Max. ^a	Min. ^a			Dirección	Fuerza	
Región del N.W. I.	Ia Coruña	7.67.2	+0.9	21	S.W.	4	nub.	Nub.		2.5	1.5	7.67.5	21.4	W.S.W.	5	C. d. c.
	Vares															
	Avilés															
	Gijón	7.64.2	+1.0	16.4	S.E.	0	S.			2.2	1.4	7.61.8	20.2	S.W.	3	S.
	Oviedo	7.64.7		15.2	S.W.	1	S.			2.2	1.3	7.62.6	20.2	S.E.	1	S.
	Finisterre	7.65.5	+0.6	15.4	S.E.	3	nub.	Nub.		2.1	1.9	7.64.4	20.4	S.E.	3	nub.
	Santiago	7.65.2	+1.2	15.0	S.W.	3	nub.			2.4	1.5	7.64.6	20.4	S.W.	2	nub.
	Pontevedra	7.65.5	+2.0	14.4	N.	2	nub.			2.3	1.1	7.64.5	20.2	S.W.	1	S.
Lugo			12.5	S.	1	S.			2.5	1.0		2.3	S.	1	S.	
Orense	7.62.0	0.0	12.0	N.W.	1	nub.			3.0	1.7	7.64.2	25.6	S.W.	2	C. d. c.	
León	7.65.3		16.0	N.N.E.	0	S.			2.0	1.0	7.63.7	18.4	S.	1	S.	
Región Cantábrica II	Santander	7.64.8	+1.3	17.4	W.N.W.	2	nub.	Nub.		2.2	1.2	7.63.8	21.6	W.N.W.	2	S.
	Punta Galea															
	Bilbao	7.63.6	0.0	25	S.E.	2	S.			2.2	1.6	7.64.6	21	S.	1	S.
	Cabo Machichaco															
San Sebastián	7.64.1	+0.8	22.2	S.	0	S.	Nub.		2.3	1.5	7.63.9	22.2	N.W.	2	S.	
Región del Duero III	Zamora	7.67.2		18.0	S.W.	0	S.			3.1	1.2	7.63.8	20.5	S.W.	1	nub.
	Palencia	7.65.5	+0.6	19.2	E.	1	S.			3.1	1.1	7.63.6	21.0	S.W.	2	S.
	Burgos	7.63.3	+0.8	22.8	S.	3	C. d. c.			3.9	1.6	7.61.6	22.8	S.	1	nub.
	Soria	7.66.7	+0.2	20.2	W.	0	C. d. c.			3.0	1.4	7.64.3	22.6	S.	4	S.
	Valladolid	7.66.5	+1.4	14.4	N.E.	1	C. d. c.			3.1	1.3	7.61.9	23.4	S.W.	3	C. d. c.
	Salamanca	7.64.4	+0.6	22.0	S.W.	1	S.			3.1	1.4	7.68.0	20.2	S.W.	2	S.
Región Central IV	Ávila	7.65.2		20.4	S.	2	S.			2.9	2.0	7.61.8	22.2	S.S.W.	3	C. d. c.
	Segovia	7.63.8	0.0	20.0	S.	2	C. d. c.			3.1	1.0	7.61.4	22.9	S.	0	S.
	Madrid	7.67.0	+0.8	20.8	N.E.	1	nub.			3.3	1.9	7.62.9	22.9	Cal.	0	S.
	Toledo	7.66.5	+0.9	21.2	S.W.	1	C. d. c.			1.4	1.9	7.64.8	23.2	N.W.	1	S.
	Guadalajara	7.65.4	+0.8	21.0	N.	0	nub.			3.3	1.5	7.64.8	21.6	W.	2	S.
	Cuenca	7.66.4	+0.6	21.2	S.	0	C. d. c.			3.3	1.6	7.63.2	20.6	S.	3	S.
Extrem. ^a Mancha V	Cáceres	7.66.1		25.0	S.	1	S.	Cal.		2.4	1.6	7.61.7	24.0	S.E.	1	nub.
	Badajoz	7.66.2	+1.3	19.4	W.	1	S.			3.4	1.7	7.62.0	22.6	S.E.	1	nub.
	Ciudad Real	7.67.4	+1.0	20.0	S.	2	C. d. c.			3.5	1.7	7.64.0	24.6	W.	2	C. d. c.
Alto Ebro VI	Logroño	7.66.0		20.0	E.	2	nub.			2.2	1.9	7.64.1	21.8	E.	0	S.
	Pamplona	7.67.2		21.0	S.W.	0	C. d. c.			3.3	1.9	7.64.2	22.0	S.W.	1	S.
	Huesca	7.68.0	+1.0	20.2	S.W.	0	nub.			3.2	1.5	7.65.3	22.2	E.	2	S.
	Zaragoza	7.67.6	0.0	19.8	N.W.	0	nub.			3.1	1.2	7.63.6	22.6	N.W.	1	S.
Cataluña VII	Lérida															
	Gerona	7.68.6	+0.6	18.6	S.W.	0	S.			2.1	1.4	7.65.5	27.0	S.	2	S.
	Barcelona	7.69.0	+0.4	24	W.S.W.	0	C. d. c.	Nub.		2.3	1.8	7.66.3	22	S.W.	2	S.
	Tarragona	7.67.4		22.4	S.W.	3	C. d. c.	Nub.		2.5	1.6	7.67.0	22.4	S.S.E.	1	S.
Tortosa	7.68.9	+0.8	22.9	S.E.	1	S.			2.9	1.9	7.66.4	25.9	S.E.	3	S.	
Levante VIII	Teruel	7.68.0		14.6	S.E.	0	nub.			2.1	1.1	7.65.5	29.1	S.E.	0	S.
	Castellón	6.90	+0.2	21.3	N.W.	0	C. d. c.	Cal.		2.1	1.9	6.76	22.3	N.W.	1	S.
	Valencia	7.69.3		23.4	W.N.W.	1	C. d. c.	Cal.		2.5	2.1	7.67.1	24	E.	1	S.
Región del SE IX	Albacete	7.68.6	+1.0	19.0	S.E.	1	S.			2.2	1.6	7.64.6	20.6	S.S.E.	1	S.
	Alicante	7.67.2	+0.6	24	N.	3	S.	Cal.		2.7	1.9	7.65.8	25	E.	2	S.
	Murcia	7.68.1		24	S.W.	0	nub.			3.0	2.1	7.65.4	29.0	N.E.	3	S.
Cuenca del Guadalquivir X	Sevilla	6.58		22.6	N.W.	2	C. d. c.			2.8	2.1	6.28	26.6	S.W.	2	C. d. c.
	Córdoba	7.65.8	+1.0	22.6	N.	1	nub.			3.2	2.0	7.62.5	27.4	S.	1	C. d. c.
	Jaén	7.65.8		26.4	S.	0	S.			3.4	2.2	7.63.1	23.5	S.S.W.	0	S.
	Granada	7.67.5	+0.2	21.6	S.	1	C. d. c.			3.5	1.9	7.64.4	25.2	S.	6	C. d. c.
Costa del Sur XI	Huelva	7.65.2		22.2	N.E.	1	S.	N. N.		3.1	1.9	7.62.9	20.1	W.	2	C. d. c.
	San Fernando	7.64.8	0.0	25	S.S.E.	4	C. d. c.	Nub.		3.3	1.8	7.62.9	27	S.S.E.	4	C. d. c.
	Tarifa	7.65.5	+1.0	26	E.	6	C. d. c.	Nub.		3.5	2.0	7.62.6	24.2	E.	7	S.
	Málaga	7.69.2	+1.4	25	W.	1	nub.	Nub.		2.7	2.2	7.66.7	26	S.S.E.	2	S.
Almería	7.67.0		24.0	N.	0	C. d. c.			2.7	1.8	7.64.2	23.5	S.W.	1	S.	
Canarias XII	Palma	7.68.7	+1.2	23	S.W.	2	S.	Nub.		3.2	1.7	7.67.4	27	W.	5	C. d. c.
	Mahón	7.68.7		25	E.	3	S.			3.0	2.0	7.68.4	25	E.	2	S.
Islas Baleares	Islas Baleares	7.60.0	0.0	20.4	N.W.	0	C. d. c.	Nub.		2.5	2.0	7.61.7	23.2	N.W.	1	C. d. c.
	Laguna	6.27	+0.9	24.2	S.E.	1	C. d. c.			2.2	1.7	6.66	26.0	S.S.W.	0	C. d. c.
Africa	Tetuan															
	Melilla	6.12		24.5	E.	0	C.	N.		2.8	2.0	5.88		N.	6	C. d. c.
	Larache															

— Noticias —