

DIRECCIÓN GENERAL DEL INSTITUTO GEOGRÁFICO Y ESTADÍSTICO

AÑO XXV

Núm. 256

BOLETÍN

DEL

1917

7 de Septiembre

OBSERVATORIO CENTRAL METEOROLÓGICO

Observaciones del Extranjero

Observaciones de la mañana á las 7 ^h										Id. en las 24 horas		Id. de la vispera por la tarde				
Estaciones	Barómetro		Temperatura	Viento		Estado del cielo	Estado del mar	Lluvia ó nieve	Temp. extr. ^{as}		Barom. ^o á 0 ^o y al nivel del mar	Temperatura	Viento		Estado del cielo	
	a 0 ^o y al nivel del mar	Variación en 3 horas		Dirección	F ^{va}				Max. ^a	Min. ^a			Dirección	F ^{va}		
Escandinavia	Bodo	548	00	9	lat	0	cc	cal	6	12	7	852	10	NW	2	cc
	Cristiansund	567	00	10	SW	2	cc	M.	5	12	9	870	11	SW	2	W
	Skudesnoes															
Europa Oriental y Central	Riga															
	Moscou															
	Nicolaiew															
	Feldkirch															
	Czernowitz															
	Cracovia															
	Pola															
	Viena															
Berlin																
Berna																
Islas Británicas	Stornoway															
	Shields															
	Valentia															
Francia	Gris Nez															
	St. Mathieu															
	Isla de Aix															
	Biarritz															
	Paris															
	Clermont															
	Perpiñán															
Cabo Sicié																
Niza																
Italia	Liorna															
	Roma															
	Cagliari															
	Palermo															
Portugal	Porto															
	Lisboa															
	Lagos															
	Horta															
	Flores															
	Punta Delgada															
	Funchal															
Marruecos y Argelia	Tánger	625		24.6	E	1	S	R.		24.18		627	22.2	WNW	2	S
	Orán															
	Laghouat															
	Argel															
	Cap de Garde															
	Túnez															
Biskra																

Radiogramas

Precios de suscripción

España..... Un año 18 pesetas. Un semestre 9 pesetas
Extranjero..... Un año 30 pesetas

Administrador

Habilitado del material de la Dirección general del Instituto Geográfico y Estadístico. Madrid

Dirección : Adresse : Address :

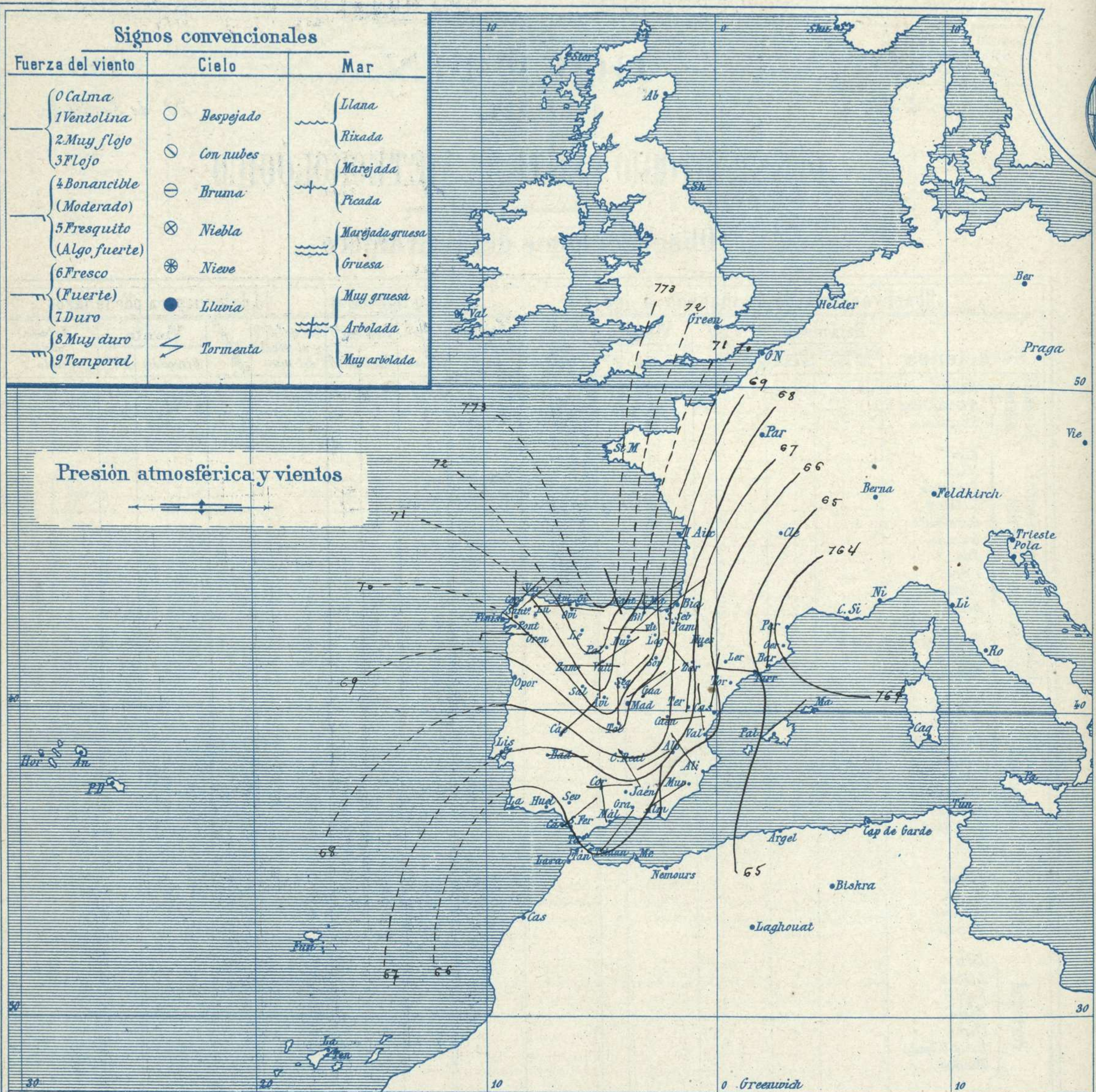
Señor

Jefe del Observatorio Central Meteorológico

Parque del Retiro

Madrid. (ESPAÑA)

Apartado n.º 285.



Estado general

Ya está lejos de España el centro de perturbación atmosférica, el cual se retira hacia Italia, al mismo tiempo que se inicia un área de presiones débiles al Occidente de las costas Marroquises. Por casi toda la península Ibérica soplan los vientos del primer cuadrante, disipándose las nubes.

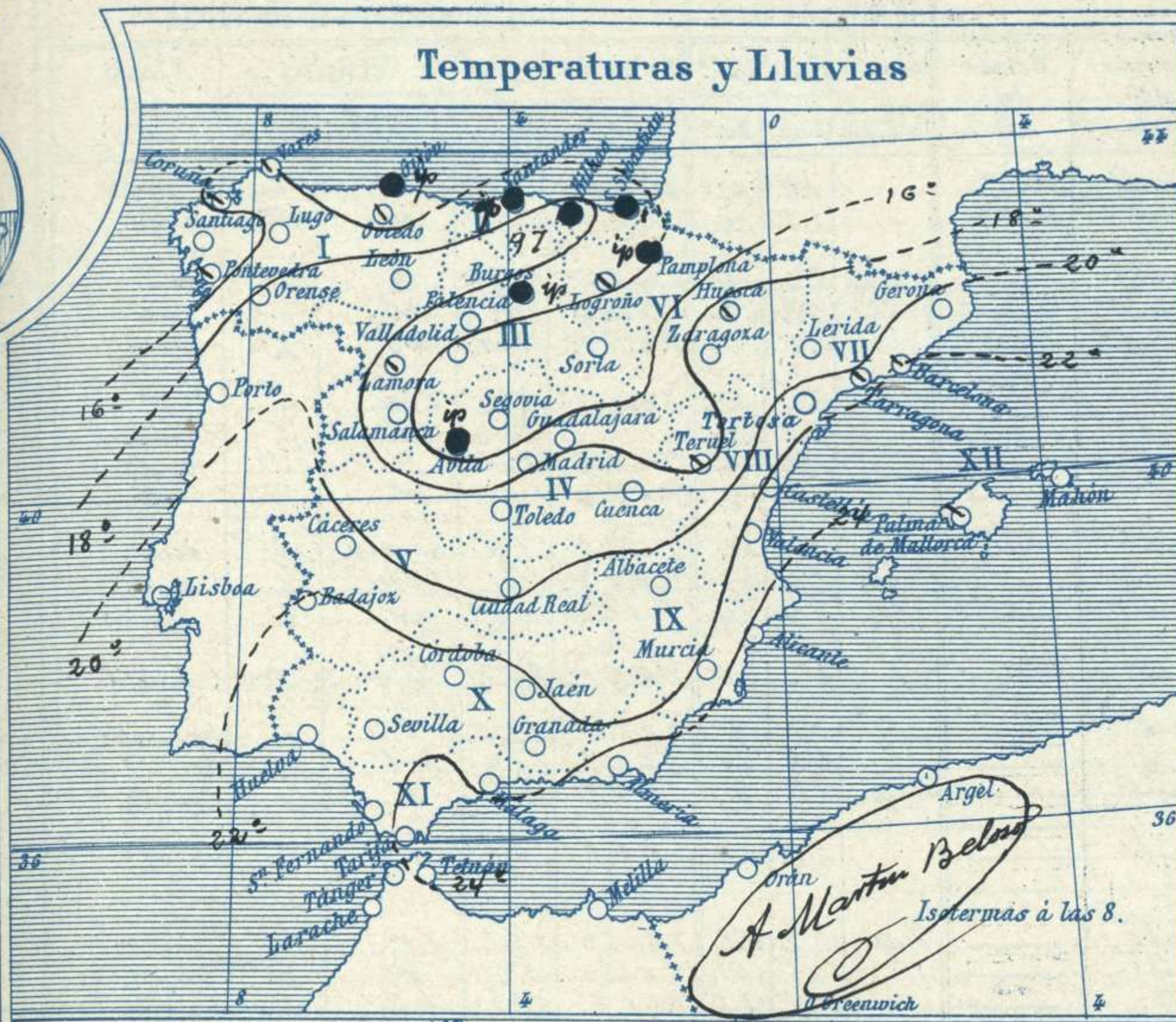
La temperatura máxima de ayer fue de 32 grados en Alicante y Murcia y la mínima de hoy ha sido de 6 grados en Segovia. Las presiones altas deben de hallarse hacia Irlanda (773 m/m) formando un área anticiclónica que debe de ser bastante poderosa.

El mar está poco agitado en el litoral español.

El Director general Severo Gómez Nuñez

El Ingeniero Geógrafo Jefe del Observatorio. J. Galbis





- EN LAS REGIONES
- I
 - II
 - III
 - IV
 - V
 - VI
 - VII
 - VIII
 - IX
 - X
 - XI
 - XII

Tiempo probable

Vientos flojos y moderados de la region del Este y buen tiempo.



Los números colocados al lado de ● designan m/m de lluvia recogida.

Telegrama para las Comandancias de Marina depositado á las h m

Se va restableciendo el buen tiempo en toda España

Observaciones de Madrid entre 12^h del día 12 y 12^h del día 13

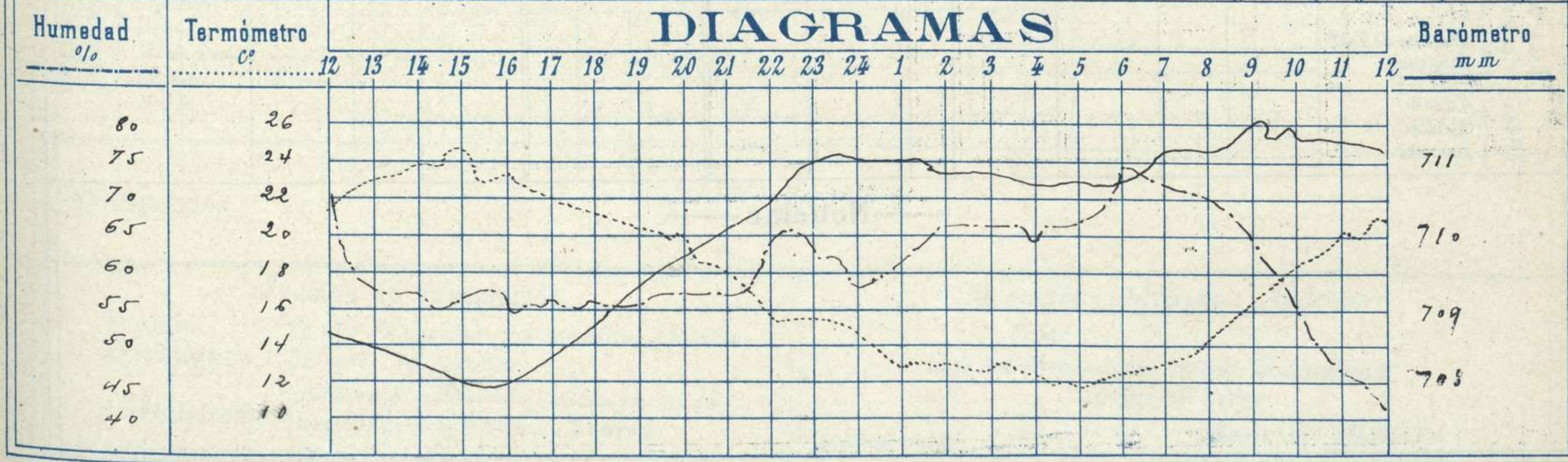
PARQUE DEL RETIRO (Altitud 667 m^s)

Observaciones aerológicas

Hora.....

Hora	Barómetro m m	Termómetro C°	Humedad o/o	Viento		Lluvia o Nieve	Estado del Cielo	Notas	Alturas	Dirección del viento	Fuerza 0 a 9	Alturas	Dirección del viento	Fuerza 0 a 9
				Dirección	F ^{ra} 0 a 9									
12	708.6	21.2	71	NE	1		CD ^o	Temp ^o máx ^o a la sombra 24.5						
16	707.9	23.2	55	NE	2		Id	Id mínima id 11.8						
20	709.7	19.8	57	N	1		D ^o	Horas de Sol despejadas en el día de ayer						
24	711.0	14.2	57	E	3		Id							
4	710.7	12.3	64	E	3		Id							
8	711.2	14.2	70	SE	3		Id							
12	711.1	20.3	41	NE	2		CD ^o							

DIAGRAMAS



Observaciones de España

Observaciones de la mañana a 8 horas

Id. en las 24 horas

Id. de la vispera a 16 horas

Estaciones	Barómetro		Temperatura	Viento		Estado del cielo	Estado del mar	Lluvia ó nieve	Temp. extr. ^{as}		Barom. a 0° y al nivel del mar	Temperatura	Viento		Estado del cielo	
	a 0° y al nivel del mar	Variación en 3 horas		Dirección	F ^{ua}				Max. ^a	Min. ^a			Dirección	Fuerza		
Región del N.W. I.	Ia Coruña	777.14	+0.1	16	N.E.	5	emb. ^o	buena		19.7	17	777.1	17	N.E.	5	emb. ^o
	Vares	777.25	+0.0	14.9	N.E.	5	emb. ^o	buena		17	14	777.06	15.5	N.	5	emb. ^o
	Avilés	777.14	+0.0	15.8	N.	4	emb. ^o		trp.	20	14	777.35	17.3	N.	1	emb. ^o
	Gijón	777.17	+0.0	15.2	N.	1	emb. ^o			19	13	777.02	18	N.E.	1	emb. ^o
	Oviedo	777.17	+0.0	15.2	N.	1	emb. ^o			19	12	777.25	17.0	N.E.	4	emb. ^o
	Finisterre	777.17	+0.0	15.2	N.E.	6	emb. ^o	buena		19	12	777.25	17.0	N.E.	4	emb. ^o
	Santiago	695	+0.1	12.4	N.E.	2	emb. ^o			20	11	695	12.2	N.E.	2	emb. ^o
	Pontevedra	777.20	+0.0	15.6	N.	2	emb. ^o			25	13	777.0	23	N.W.	4	emb. ^o
	Lugo	777.06	+0.0	17.8	N.	4	emb. ^o			23	10	777.0	20.0	N.	1	emb. ^o
Orense	777.00	+0.0	14.0	N.	0	emb. ^o			26	16	777.0	22.4	N.	2	emb. ^o	
León	777.00	+0.0	14.0	N.	0	emb. ^o			19	9	777.0	17.3	N.	2	emb. ^o	
Región Cantábrica II	Santander	777.14	+1.0	17.1	N.W.	0	emb. ^o	buena	trp.	21	16	777.2	19.4	N.W.	3	emb. ^o
	Punta Galea	777.27	+0.7	18.8	N.E.	4	emb. ^o		trp.	20	17	777.8	20.1	N.W.	6	emb. ^o
	Bilbao	777.10	+0.6	18.0	N.	1	emb. ^o			24	14	777.0	20	N.	2	emb. ^o
	Cabo Machichaco	777.10	+0.6	18.0	N.	1	emb. ^o			24	14	777.0	20	N.	2	emb. ^o
	San Sebastián	777.10	+0.6	18.0	N.	1	emb. ^o	lluvia		24	14	777.1	22.2	N.W.	5	emb. ^o
Región del Duero III	Zamora	777.10	+0.5	14.5	N.	5	emb. ^o			17	9	777.2	22.5	N.	1	emb. ^o
	Palencia	777.07	+0.7	13.8	N.E.	6	emb. ^o			22	14	777.7	20.4	N.E.	6	emb. ^o
	Burgos	777.04	+0.7	13.6	N.E.	4	emb. ^o		trp.	18	9	777.7	17.0	N.	1	emb. ^o
	Soria	690	+0.7	13.9	N.	4	emb. ^o			18	9	690	18.4	N.W.	1	emb. ^o
	Valladolid	777.11	+0.4	16.5	N.E.	1	emb. ^o			22	13	777.1	21.2	N.E.	4	emb. ^o
	Salamanca	689	+0.3	12.0	N.	2	emb. ^o			24	9	777.5	21.8	N.	2	emb. ^o
Región Central IV	Ávila	777.02	+0.2	9.2	N.	0	emb. ^o		trp.	18	13	777.9	17.2	N.	4	emb. ^o
	Segovia	777.02	+1.3	10.0	N.E.	0	emb. ^o			19	6	777.4	20.7	N.	0	emb. ^o
	Madrid	777.11	+0.4	14.2	N.E.	3	emb. ^o			24	11	777.7	22.2	N.E.	2	emb. ^o
	Toledo	777.27	+0.4	16.2	N.	3	emb. ^o			25	13	777.9	24.4	N.	2	emb. ^o
	Guadalajara	777.22	+0.8	15.2	N.E.	3	emb. ^o			24	11	777.4	21.6	N.E.	4	emb. ^o
Cuenca	777.25	+0.4	15.0	N.	0	emb. ^o			21	8	777.5	19.8	N.W.	3	emb. ^o	
Extrem. Mancha V	Cáceres	777.07	+0.0	18.6	N.E.	3	emb. ^o			28	11	777.8	25.8	N.E.	1	emb. ^o
	Badajoz	777.02	+1.0	20.8	N.	1	emb. ^o			28	12	777.7	27.4	N.E.	1	emb. ^o
	Ciudad Real	777.06	+1.3	15.0	N.E.	1	emb. ^o			26	12	777.3	25.0	N.E.	4	emb. ^o
Alto Ebro VI	Logroño	777.02	+0.0	14.4	N.	0	emb. ^o			22	13	777.0	21	N.	1	emb. ^o
	Pamplona	777.07	+0.0	14.2	N.E.	3	emb. ^o		trp.	19	12	777.4	19.8	N.W.	4	emb. ^o
	Huesca	777.59	+0.0	13.6	N.W.	1	emb. ^o			20	15	777.0	26.4	N.W.	5	emb. ^o
	Zaragoza	777.80	+0.5	17.4	N.W.	5	emb. ^o			29	15	777.8	24.2	N.W.	3	emb. ^o
Cataluña VII	Lérida	632	+0.4	19.4	N.W.	0	emb. ^o			27	15	632	24.0	N.	2	emb. ^o
	Gerona	777.20	+0.0	2.8	N.	2	emb. ^o	buena		29	19	777.9	26.0	N.E.	2	emb. ^o
	Barcelona	777.49	+0.0	2.4	N.	6	emb. ^o	lluvia		20	19	777.3	17.4	N.W.	3	emb. ^o
	Tarragona	666	+0.0	2.0	N.W.	4	emb. ^o	lluvia		28	20	666	27.4	N.W.	2	emb. ^o
Levante VIII	Teruel	777.11	+0.0	17.5	N.	0	emb. ^o			20	10	777.8	17.5	N.	1	emb. ^o
	Castellón	777.64	+0.8	2.3	N.	1	emb. ^o	buena		29	19	777.9	24.0	N.W.	2	emb. ^o
	Valencia	777.64	+0.0	2.4	N.W.	1	emb. ^o			20	19	777.0	29.4	N.W.	1	emb. ^o
Región del Guadalquivir IX	Albacete	777.11	+0.2	13.0	N.W.	0	emb. ^o			24	10	777.3	21.6	N.W.	1	emb. ^o
	Alicante	777.42	+1.0	24.0	N.W.	1	emb. ^o	lluvia		22	11	777.4	26.9	N.E.	5	emb. ^o
	Murcia	777.59	+0.0	21.8	N.W.	1	emb. ^o			23	12	777.5	21.6	N.	1	emb. ^o
	Sevilla	643	+0.0	24.6	N.E.	3	emb. ^o			28	18	777.9	29.0	N.E.	5	emb. ^o
Cuenca del Guadalquivir X	Córdoba	777.57	+1.0	20.8	N.W.	1	emb. ^o			29	18	777.0	27.2	N.E.	2	emb. ^o
	Jaén	777.27	+0.0	19.8	N.W.	0	emb. ^o			24	15	777.5	26.8	N.W.	0	emb. ^o
	Granada	777.26	+0.0	19.5	N.W.	1	emb. ^o			27	14	777.0	27.0	N.	2	emb. ^o
	Huelva	639	+0.0	22.9	N.	4	emb. ^o	lluvia		25	18	639	24.4	N.W.	4	emb. ^o
Costa del Sur XI	San Fernando	777.25	+1.0	1.9	N.E.	1	emb. ^o	lluvia		24	14	777.6	26.0	N.	1	emb. ^o
	Tarifa	627	+0.2	20.6	N.	5	emb. ^o	lluvia		21	19	627	22.5	N.	2	emb. ^o
	Málaga	777.29	+0.3	2.7	N.W.	1	emb. ^o	lluvia		25	18	777.7	24.0	N.E.	2	emb. ^o
	Almería	777.14	+0.0	2.0	N.	0	emb. ^o	lluvia		25	17	777.4	24.0	N.	1	emb. ^o
Canarias XII	Palma	777.48	+1.4	2.2	N.E.	6	emb. ^o	buena		19	17	777.6	22.1	N.	4	emb. ^o
	Mahón	645	+0.5	7.7	N.	4	emb. ^o			29	21	645	27.0	N.	2	emb. ^o
Africa	Sta Cruz de Ten ^o	629	+0.0	20.4	N.W.	1	emb. ^o	lluvia		25	20	629	22.6	N.	1	emb. ^o
	Laguna	674	+0.0	22.0	N.W.	0	emb. ^o	lluvia		28	18	674	26.8	N.W.	0	emb. ^o

— Noticias —