

DIRECCIÓN GENERAL DEL INSTITUTO GEOGRÁFICO Y ESTADÍSTICO

AÑO XXV

Núm.º 246

BOLETÍN

DEL

1917

2 de Septiembre

OBSERVATORIO CENTRAL METEOROLÓGICO

Observaciones del Extranjero

Estaciones	Observaciones de la mañana á las 7 ^h						Id. en las 24 horas			Id. de la vispera por la tarde					
	Barómetro		Temperatura	Viento		Estado del cielo	Estado del mar	Lluvia ó nieve	Temp. extr. ^{as}		Barom. á 0° y al nivel del mar	Temperatura	Viento		Estado del cielo
	á 0° y al nivel del mar	Variación en 3 horas		Dirección	F ^{va}				Max. ^a	Min. ^a			Dirección	F ^{va}	
Escandinavia	Bodo	75.2	0.0	N	4	V	Mu. lta	Nop.	14	7	74.9	14	Cal.	0	Mu. lta
	Cristiansund	74.2	0.7	N	0	N	Mu. lta	Nop.	16	11	74.2	13	N	1	Cal.
	Skudesnoes														
Europa Oriental y Central	Riga														
	Moscou														
	Nicolaiev														
	Feldkirch														
	Czernovitz														
	Cracovia														
	Pola														
	Viena														
Berlin															
Berna															
Islas Británicas	Stornoway														
	Shields														
	Valentia														
Francia	Gris Nez														
	St. Mathieu														
	Isla de Aix														
	Biarritz														
	Paris														
	Clermont														
Italia	Perpiñán														
	Cabo Sicié														
	Niza														
	Liorna														
	Roma														
	Cagliari														
Portugal	Palermo														
	Porto														
	Lisboa														
	Lagos														
	Horta														
	Flores														
Marruecos y Argelia	Punta Delgada														
	Funchal														
	Tánger														
	Orán														
	Laghounat														
	Argel														
Cap de Garde															
Túnez															
Biskra															

Radiogramas

Precios de suscripción

España..... Un año 18 pesetas. Un semestre 9 pesetas
Extranjero..... Un año 30 pesetas

Administrador

Habilitado del material de la Dirección general del Instituto Geográfico y Estadístico. Madrid

Dirección : Adresse : Address :

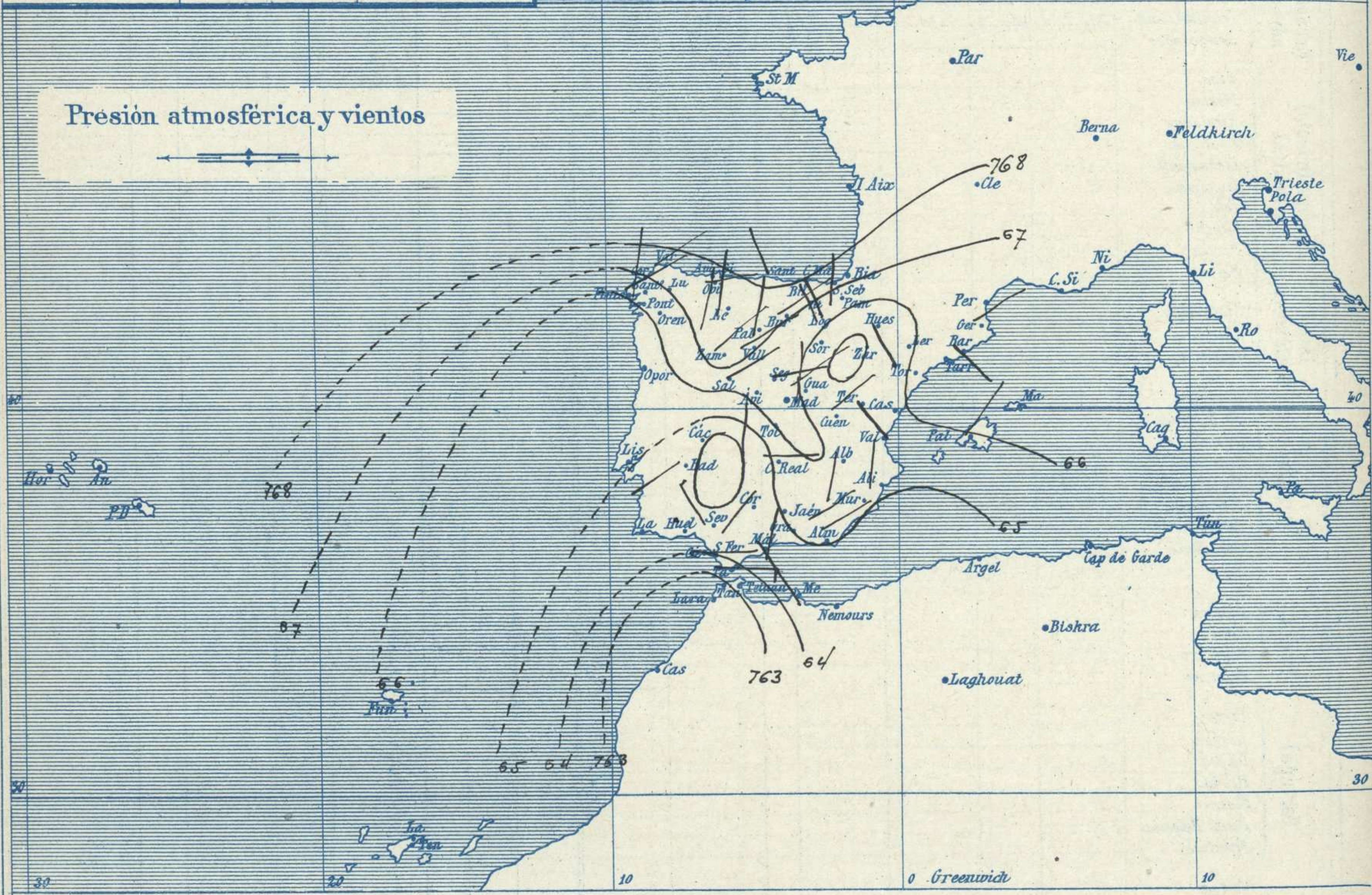
Señor

Jefe del Observatorio Central Meteorológico
Parque del Retiro

Madrid. (ESPAÑA)

Apartado n.º 285.

Signos convencionales		
Fuerza del viento	Cielo	Mar
0 Calma	○ Bespejado	Ilana
1 Ventolina		
2 Muy flojo	⊙ Con nubes	Rixada
3 Flojo		
4 Bonancible (Moderado)	⊖ Bruma	Marejada
5 Fresquito (Algo fuerte)	⊗ Niebla	Picada
		Marejada gruesa
6 Fresco	⊗ Nieve	Gruesa
7 Duro (Fuerte)	● Lluvia	Muy gruesa
		Arbolada
8 Muy duro	⚡ Tormenta	Muy arbolada
9 Temporal		



Estado general

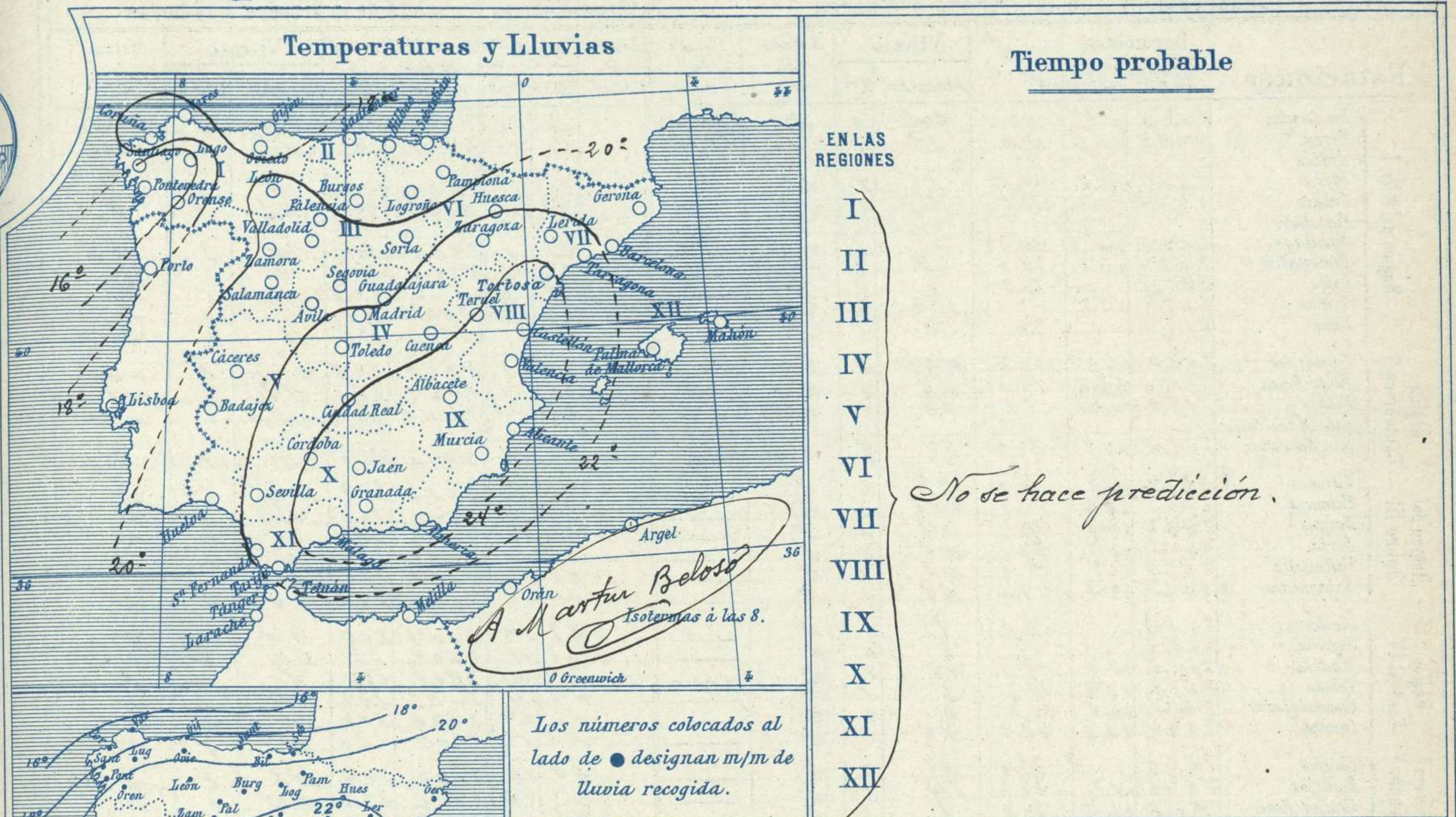
Sobre Marruecos se encuentra el área principal de presiones débiles (763 mm) lo cual hace que el Levante persista en el estrecho de Gibraltar y sus costas adyacentes. En Andalucía y Extremadura se halla también un núcleo de presiones débiles de poca importancia.

El tiempo es bueno por todas partes, de cielo claro, vientos flojos de dirección variable y temperatura algo más elevada que durante los días pasados: la máxima de ayer fue de 37 grados en Córdoba y la mínima de hoy ha sido de 9 grados en León.

Severo

El Director general Severo Gómez Nuñez

El Ingeniero Geógrafo Jefe del Observatorio. J. Galbis



Tiempo probable

EN LAS REGIONES

- I
- II
- III
- IV
- V
- VI
- VII
- VIII
- IX
- X
- XI
- XII

No se hace predicción.

Telegrama para las Comandancias de Marina depositado a las.....h.....m

No se expide telegrama

Observaciones de Madrid entre 12^h del día 1.º y 12^h del día 2.º

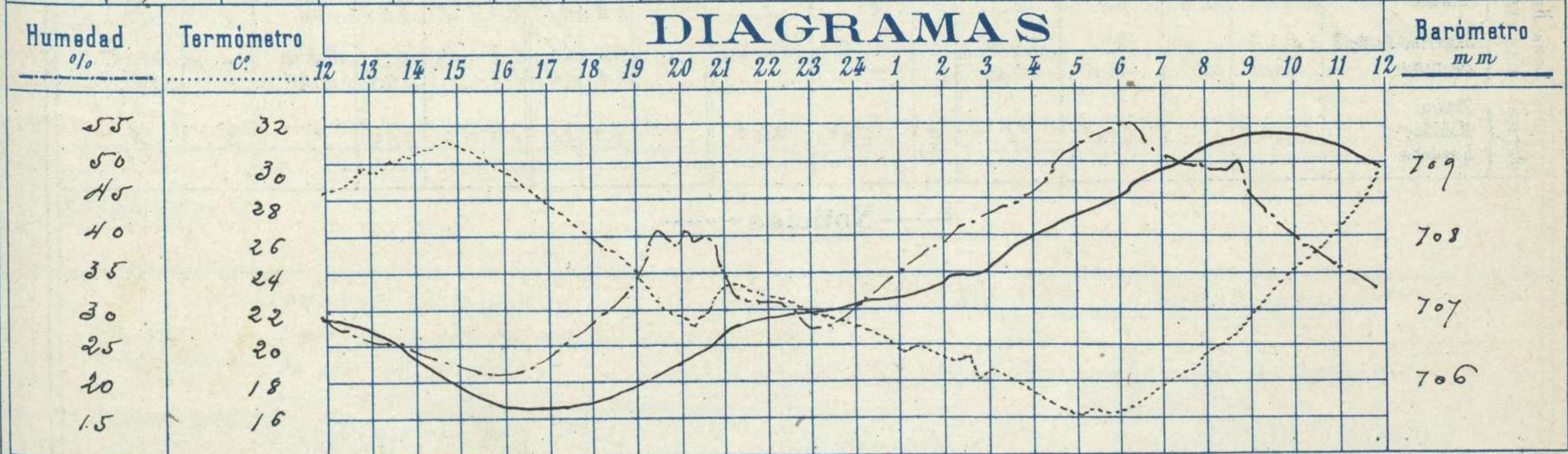
PARQUE DEL RETIRO (Altitud 667 m.)

Observaciones aerológicas

Hora.....

Hora	Barómetro m m	Termómetro Cº	Humedad o/o	Viento		Lluvia o Nieve	Estado del Cielo	Notas	Alturas	Dirección del viento	Fuerza O a 9	Alturas	Dirección del viento	Fuerza O a 9
				Dirección	F ^{ra} O a 9									
12	706.7	28.3	28	S	1		Id	Temp. máx. a la sombra 31.1						
16	705.7	29.8	21	S	1		Id	El mínima id 16.2						
20	706.2	21.7	40	SW	0		Id	Horas de Sol despejado						
24	707.1	23.3	28	NNE	1		Id	el día de ayer 11 h 25 m						
4	707.9	17.8	45	NE	1		Id							
8	709.2	19.4	50	NE	1		Id							
12	709.6	29.4	55	E	1		Id							

DIAGRAMAS



Observaciones de España

Observaciones de la mañana á 8 horas										Id. en las 24 horas		Id. de la vispera á 16 horas				
Estaciones	Barómetro		Temperatura	Viento		Estado del cielo	Estado del mar	Lluvia ó nieve	Temp. extr. ^{as}		Barom. á 0° y al nivel del mar	Temperatura	Viento		Estado del cielo	
	á 0° y al nivel del mar	Variación en 3 horas		Dirección	F ^{za}				Max. ^a	Min. ^a			Dirección	Fuerza		
Región del N.W. I.	La Coruña	7.67.7	+0.7	17	Cal. ^e	0	N	llana		19	15	7.67.0	17	NW	1	e. nub. ^o
	Vares	7.6.6.6	+0.6	16.9	NB	1	e. nub. ^o	llana		21	15	7.6.6.9	18.2	NW	2	e. nub. ^o
	Gijón	7.6.6.1	+0.6	18.5	S	2	e. nub. ^o			20	16	7.6.5.2	20.2	N	2	e. nub. ^o
	Oviedo	7.6.7.0		15.8	S	1	e. nub. ^o			21	14	7.6.5.7	20.2	NB	1	e. nub. ^o
	Finisterre	7.6.7.0	+0.2	14.5	N	1	e. nub. ^o			23	11	7.6.6.5	19.6	N	3	gr
	Santiago	7.6.5.4	+0.3	13.6	NB	2	gr			26	11	7.6.4.9	25.1	N	4	gr
	Pontevedra	7.6.7.9		21.5	S	1	gr			29	10	7.6.4.9	24.0	N	1	gr
	Lugo	7.6.7.9	+1.5	17	NW	0	e. nub. ^o			30	12	7.6.4.4	27	N	3	gr
	Orense	7.6.7.0		16	N	1	gr			21	9	7.6.6.9	17.3	N	0	gr
	León	7.6.7.0		16	N	1	gr			21	9	7.6.6.9	17.3	N	0	gr
Región Cantábrica II	Santander	7.6.8.0	+1.4	18.6	NW	1	e. nub. ^o	llana		21	13	7.6.6.0	20.6	NW	1	e. nub. ^o
	Punta Galea	7.6.6.0	+0.6	17.3	S	2	e. nub. ^o	llana		21	17	7.6.4.5	20.5	NW	2	e. nub. ^o
	Bilbao	7.6.7.8	+0.6	23	S	1	e. nub. ^o			22	15	7.6.5.5	17	NW	1	e. nub. ^o
	Cabo Machichaco	7.6.7.2	+0.8	20.4	S	2	e. nub. ^o	llana		22	14	7.6.6.2	21.6	N	1	gr
	San Sebastián	7.6.7.2	+0.8	20.4	S	2	e. nub. ^o	llana		22	14	7.6.6.2	21.6	N	1	gr
Región del Duero III	Zamora	7.6.7.4	+1.0	16.0	NB	2	gr			20	10	7.6.5.0	29.8	SW	0	gr
	Palencia	7.6.6.2	+0.8	16.8	NW	0	gr			27	11	7.6.0.7	26.0	NW	0	gr
	Burgos	7.6.6.7	+0.7	14.4	NB	0	gr			27	10	7.6.0.6	25.2	N	0	gr
	Soria	7.6.5.5	+0.7	20.6	NB	0	gr			27	10	7.6.0.6	25.2	N	0	gr
	Valladolid	7.6.6.9	+1.0	12.6	NB	1	gr			28	11	7.6.7.7	22.0	N	1	gr
	Salamanca	7.6.6.7	+0.8	12.0	NB	1	gr			28	11	7.6.1.6	22.6	NB	1	gr
		7.6.6.7		13.3	S	1	gr			21	12	7.6.1.1	29.0	NW	2	gr
Región Central IV	Ávila	7.6.6.7		13.3	S	1	gr			27	10	7.6.0.4	27.8	NW	2	gr
	Segovia	7.6.6.2		15	S	0	gr			27	11	7.6.0.6	26	NW	0	gr
	Madrid	7.6.5.7	+1.3	19.4	NB	1	gr			21	16.2	7.6.0.1	29.8	S	1	gr
	Toledo	7.6.7.7	+0.2	19.2	S	1	gr			24	14	7.5.9.5	22.8	NW	1	gr
	Guadalajara	7.6.5.7	+1.0	13.2	N	0	gr			31	14	7.5.9.5	30.4	N	2	gr
Extrem ^a Mancha V	Cáceres	7.6.2.6		27.6	NB	0	gr			30	16	7.6.0.1	25.4	NB	2	gr
	Badajoz	7.6.4.0	+0.7	20.2	SW	1	gr			35	16	7.6.1.2	23.8	NW	1	gr
	Ciudad Real	7.6.5.7	+1.5	22.2	S	2	gr			33	18	7.6.1.9	21.1	NW	4	gr
Alto Ebro VI	Logroño	7.6.6.0		15.8	N	0	gr			28	13	7.6.2.9	26.4	N	0	gr
	Pamplona	7.6.6.7		16.6	N	0	e. nub. ^o			24	13	7.6.4.4	20.0	NW	4	gr
	Huesca	7.6.6.0	+1.0	19.4	S	0	e. nub. ^o			35.0	12.4	7.6.2.4	28.0	N	1	gr
	Zaragoza	7.6.6.9	+0.5	18.4	NW	1	gr			29	11	7.6.1.8	27.6	S	1	gr
Cataluña VII	Lérida	7.6.5.6	+0.4	20.8	NB	0	e. nub. ^o			27	17	7.6.2.8	23.2	S	2	e. nub. ^o
	Gerona	7.6.7.9	+0.4	23	S	0	e. nub. ^o	llana		29	15	7.6.2.7	25	S	2	e. nub. ^o
	Barcelona	7.6.6.1	+1.0	24.1	Cal. ^e	0	e. nub. ^o			28	20	7.6.2.8	26.2	SW	3	e. nub. ^o
	Tortosa	7.6.6.1	+1.0	24.1	Cal. ^e	0	e. nub. ^o			28	20	7.6.2.8	26.2	SW	3	e. nub. ^o
Levante VIII	Teruel	7.6.4.2		17.6	S	0	gr			28	14	7.6.0.7	27.3	S	0	e. nub. ^o
	Castellón	7.6.7.7	+1.0	24.9	N	0	e. nub. ^o	llana		27	12	7.6.1.1	25	N	1	gr
	Valencia	7.6.6.2		25.2	NW	1	gr			27	21	7.6.2.9	23.4	S	1	e. nub. ^o
Región del SE IX	Albacete	7.6.5.5	+1.0	21.4	S	1	gr			33	15	7.6.2.5	32	NW	1	e. nub. ^o
	Alicante	7.6.5.0	+1.4	25	N	0	gr	llana	hup	28	19	7.6.1.5	26	NB	2	gr
	Murcia	7.6.5.5		23.0	SW	1	e. nub. ^o	llana	hup	31	19	7.6.0.9	20.8	NB	3	gr
Cuena del Guadalq. X	Sevilla	7.6.4.0		21.8	NW	4	e. nub. ^o			35	17	7.6.1.0	24.4	SW	5	gr
	Córdoba	7.6.4.2	+1.0	23.0	SW	1	gr			37	19	7.6.0.5	23.2	SW	1	gr
	Jaén	7.6.4.5		24.2	SW	0	gr			34	22	7.6.0.9	31.8	NW	0	gr
	Granada	7.6.5.1	+0.2	26.4	N	2	gr			33	18	7.6.2.2	31.8	S	5	gr
Costa del Sur XI	Huelva	7.6.3.4		24.4	N	0	gr	llana		30	16	7.6.2.2	25.2	N	5	gr
	San Fernando	7.6.4.0	0.0	21	S	1	gr	llana		27	14	7.6.2.8	25	N	2	gr
	Tarifa	7.6.2.5	+0.3	22.9	S	4	gr	llana		26	21	7.6.1.5	25	S	2	gr
	Málaga	7.6.5.6	+1.0	25	S	1	gr	llana		30	22	7.6.4.2	26	SW	2	gr
Canarias XII	Palma	7.6.5.3	+0.2	24	NB	2	gr	llana		29	18	7.6.4.0	25	SW	4	gr
	Mañón	7.6.5.7	+1.0	25	N	1	gr			29	21	7.6.3.8	27	SW	3	gr
Africa	Tetuan	7.6.2.7	0.0	21.3	NW	1	e. nub. ^o	llana		24	21	7.6.3.8	22.8	NW	1	e. nub. ^o
	Melilla	7.6.4.9	+0.9	18.6	NW	2	gr			26	15	7.6.2.4	22.2	NW	0	gr

Noticias