

DIRECCIÓN GENERAL DEL INSTITUTO GEOGRÁFICO Y ESTADÍSTICO

AÑO XXV

BOLETÍN

1917

Núm. 226

DEL

14 de Agosto.

OBSERVATORIO CENTRAL METEOROLÓGICO

Observaciones del Extranjero

Observaciones de la mañana á las 7 ^h								Id. en las 24 horas		Id. de la vispera por la tarde					
Estaciones	Barómetro		Temperatura	Viento		Estado del cielo	Estado del mar	Lluvia ó nieve	Temp. extr. ^{as}		Barom. á 0° y al nivel del mar	Temperatura	Viento		Estado del cielo
	á 0° al nivel del mar	Variación en 3 horas		Dirección	F ^{va}				Max. ^a	Min. ^a			Dirección	F ^{va}	
Escandinavia	Bodo														
	Gristiansund														
	Skudesnoes														
Europa Oriental y Central	Riga														
	Moscou														
	Nicolaiew														
	Feldkirch														
	Cernorvitz														
	Cracovia														
	Pola														
	Viena														
	Berlin														
Berna															
Islas Británicas	Stornoway														
	Shields														
	Valentia														
Francia	Gris Nex														
	St. Mathieu														
	Isla de Aix														
	Biarritz														
	Paris														
	Clermont														
	Perpiñán														
Cabo Sicié															
Niza															
Italia	Liorna														
	Roma														
	Cagliari														
	Palermo														
Portugal	Porto														
	Lisboa	765.5	+0.8	18	N.W.	5	St.	Nub.	22	20	760.9	22	PPW	4	nub.
	Lagos														
	Horta														
	Flores														
	Punta Delgada														
Funchal	765.4		19	N.	2	nub.	Nub.	22	19	764.0	22	N.	1	c. nub.	
Marruecos y Argelia	Tánger														
	Orán														
	Laghouat														
	Argel														
	Cap de Garde														
	Túnex														
Biskra															

Radiogramas

Precios de suscripción

España..... Un año 18 pesetas. Un semestre 9 pesetas
Extranjero..... Un año 30 pesetas

Administrador

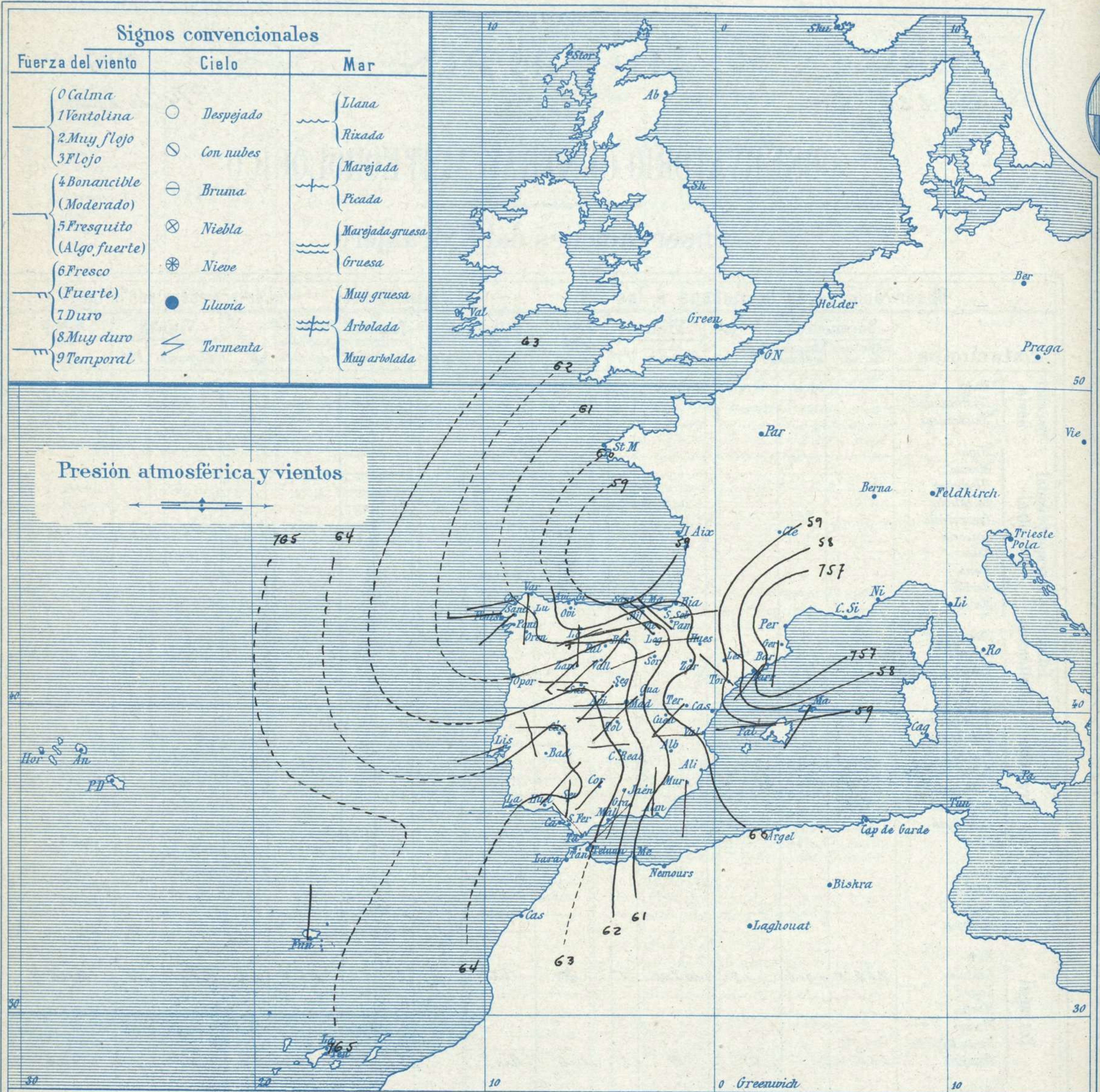
Habilitado del material de la Dirección general del Instituto Geográfico y Estadístico. Madrid

Dirección : Adresse : Address :

Señor
Jefe del Observatorio Central Meteorológico
Parque del Retiro

Madrid. (ESPAÑA)

Apartado n.º 285.



Estado general

Cambio poco durante las últimas 24 horas el reparto de la presión atmosférica sobre el Occidente Europeo. Las presiones bajas se encuentran formando dos núcleos (759 mm y 757 mm) en el Golfo de Vizcaya y en el del León respectivamente, lo cual hace que por todas partes los vientos soplen del Oeste y que llueva en Cantabria y Galicia. Hay marejada en el Cantábrico. La temperatura máxima de ayer fue de 34 grados en Murcia y la mínima de hoy ha sido de 9 grados en Palencia y Burgos.

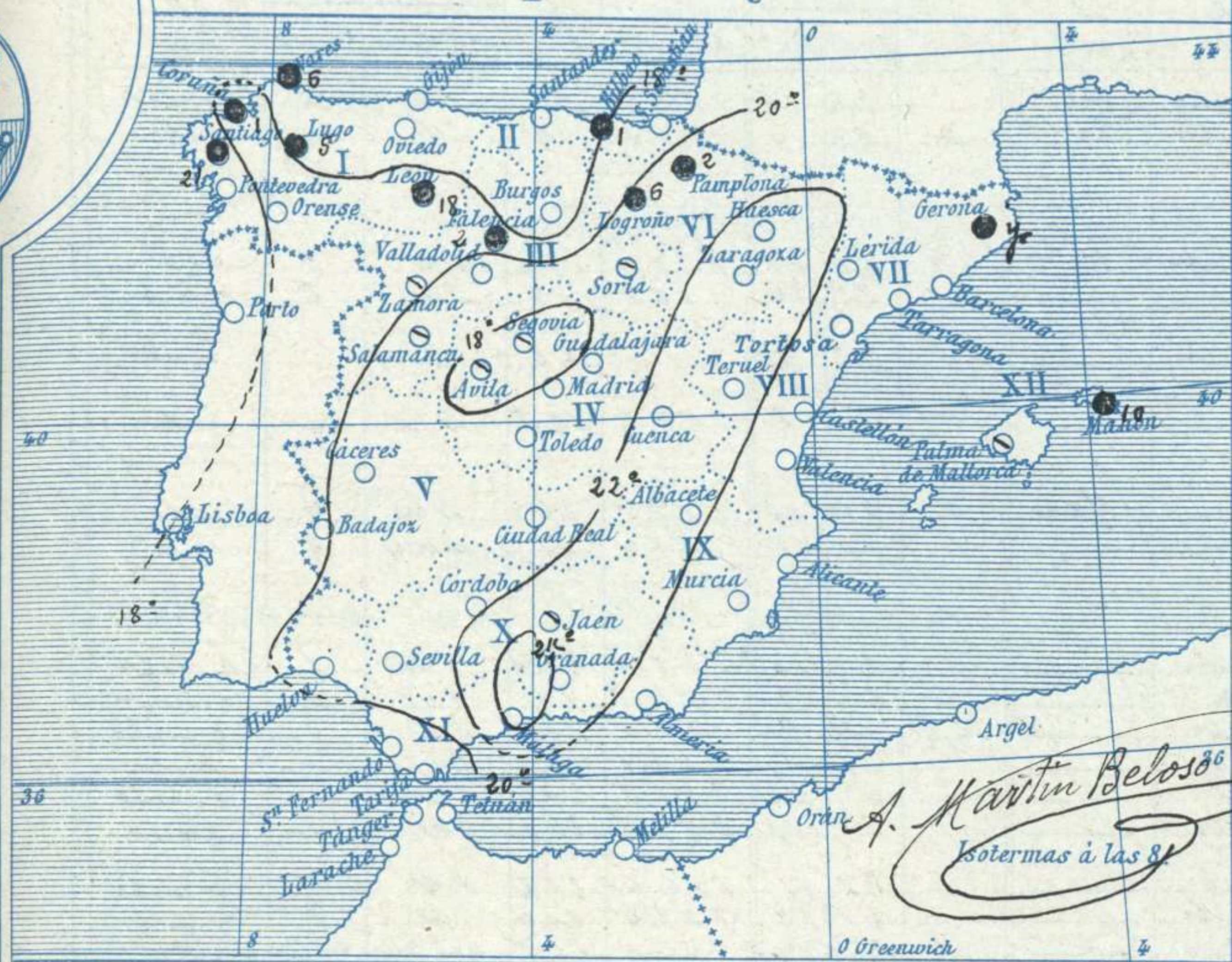
Las presiones altas deben de hallarse hacia las Azores.

Serna

El Director general: Severo Gómez Nuñez

El Ingeniero Geógrafo Jefe del Observatorio. J. Galbis

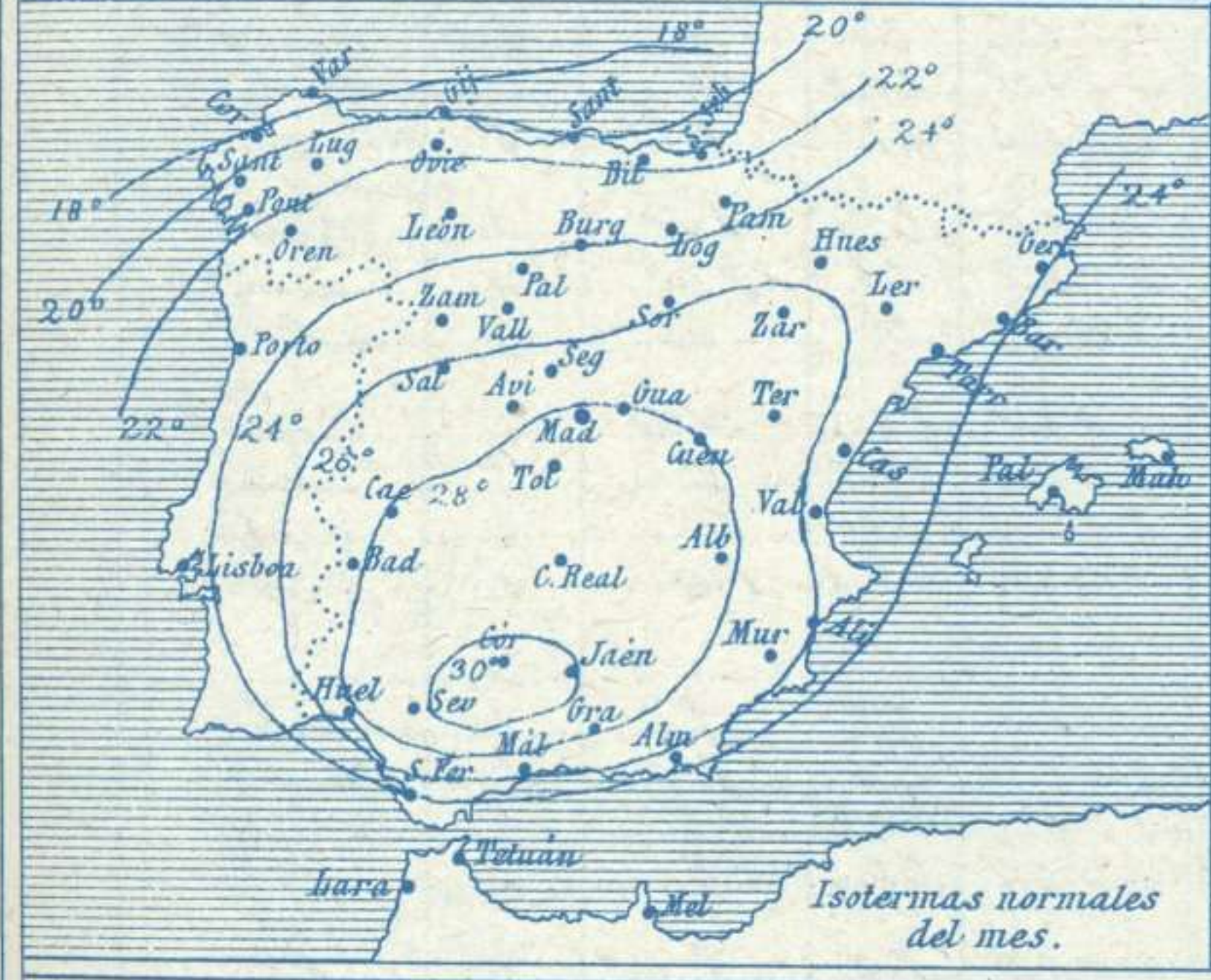
Temperaturas y Lluvias



Tiempo probable

EN LAS REGIONES

- I } Vientos moderados de la region del Oeste, chubascos y marejada.
- II }
- III } Vientos flojos y moderados de la region del Oeste y buen tiempo de cielo nuboso.
- IV }
- V }
- VI }
- VII } Vientos moderados del Oeste y tiempo inseguro.
- VIII }
- IX }
- X } Buen tiempo.
- XI }
- XII } Tiempo inseguro y vientos del Oeste.



Los números colocados al lado de ● designan m/m de lluvia recogida.

Telegrama para las Comandancias de Marina depositado a las.....h.....m

Persistencia del régimen chubascoso en el Cantábrico

Observaciones de Madrid entre 12^h del día 13 y 12^h del día 14

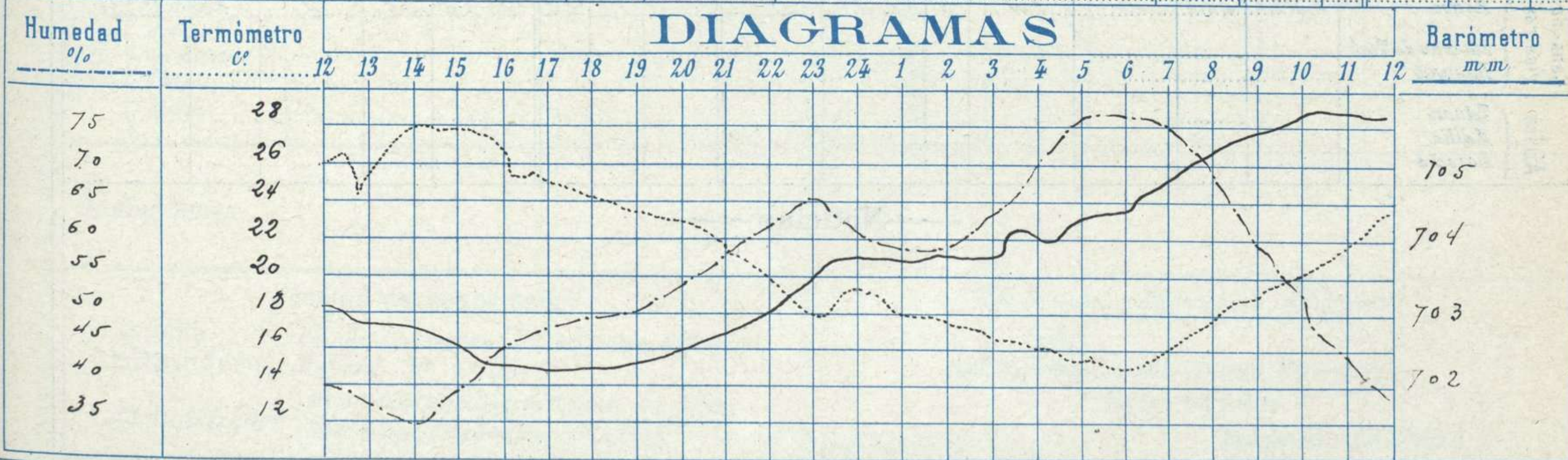
PARQUE DEL RETIRO (Altitud 667 m^s)

Observaciones aerológicas

Hora.....

Hora	Barómetro m m	Termómetro C°	Humedad o/o	Viento		Lluvia o Nieve	Estado del Cielo	Notas	Alturas	Dirección del viento	Fuerza 0 a 9	Alturas	Dirección del viento	Fuerza 0 a 9	
				Dirección	F ^{va} 0 a 9										
12	703.0	23.6	39	SW	1		Nub.								
16	702.2	26.5	44	WSW	2		D de	Temp ^o máx ^o a la sombra 27.6							
20	702.4	22.6	53	WSW	1		Id	Mín ^o 18 18 14.7							
24	703.7	19.2	61	W	0		Id	Horas de Sol despejado en el día de ayer 11 h 50 min							
4	704.0	16.0	69	W	2		Id								
8	705.2	17.2	70	W	0		Id								
12	705.7	23.4	38	SW	1		Id								

DIAGRAMAS



Observaciones de España

Observaciones de la mañana á 8 horas										Id. en las 24 horas		Id. de la víspera á 16 horas				
Estaciones	Barómetro		Temperatura	Viento		Estado del cielo	Estado del mar	Lluvia ó nieve	Temp. ^s extr. ^{as}		Barom. ^o á 0. ^o y al nivel del mar	Temperatura	Viento		Estado del cielo	
	á 0. ^o y al nivel del mar	Variación en 3 horas		Dirección	F ^{ta}				Max. ^a	Min. ^a			Dirección	Fuerza		
Región del N.W. I.	Ia Coruña	750.2	+1.2	19	N.W.	4	nuv.	Ni ^{ca}		22	16	757.9	21	N.W.	4	c. nub.
	Vares	752.0	0.6	15.0	S	6	cub.	M. da		20	14	754.4	18	N.W.	6	cub.
	Avilés															
	Gijón															
	Oviedo															
	Finisterre	760.4	+1.0	18.2	W	5	c. nub.	M. da		20	19	757.4	19.8	N.W.	5	cub.
	Santiago	759.9	+1.5	15.6	S.W.	2	nuv.			21	14	755.7	18	N.W.	2	c. nub.
	Pontevedra															
	Lugo			15	N.W.	1	nub.			5	22	15	20	S	1	nub.
Orense																
León	760.1		14.5	S	2	nub.			18	20	8	755.5	18.9	N.W.	4	nub.
Región Cantábrica II	Santander	759.1	+0.3	19.6	S.W.	4	nub.	llana		24	16	755.5	22.5	N.W.	4	nub.
	Punta Galea															
	Bilbao	759.8	+2.0	18	S.W.	2	nub.			20	15	756.4	22.1	N.W.	2	nub.
	Cabo Machichaco															
San Sebastián																
Región Duero III	Zamora	761.9	-1.0	15.6	N.W.	5	nub.			25	10	757.4	22.4	N.W.	1	c. nub.
	Palencia	762.0	-2.2	15.2	W	2	sp.			2	9	755.0	25	N.W.	3	c. nub.
	Burgos	761.9	+1.4	14.2	S.W.	0	cub.			24	9	754.5	25.3	N.W.	1	c. nub.
	Soria	761.6	+1.2	14.6	N.W.	6	nub.			27	13	754.4	25.4	N.W.	2	nub.
	Valladolid	762.2	+1.6	11.8	S.W.	1	c. nub.			25	10	756.3	23.8	N.W.	4	c. nub.
	Salamanca	761.5	+1.2	15	W	2	cub.			27	11	757.0	23.0	N.W.	4	cub.
Región Central IV	Ávila	762.7		12.4	N.W.	2	nub.			23	11	756.6	21.2	N.W.	2	c. nub.
	Segovia	762.4	+1.0	14	S.W.	2	c. nub.			23	10	757.0	20.0	W	1	c. nub.
	Madrid	762.1	+0.9	17.2	W	2	sp.			26	14.7	757.2	26.5	N.W.	2	sp.
	Toledo	762.4	+1.4	17.2	W	2	sp.			20	15	756.7	23	N.W.	2	nub.
	Guadalajara	762.3	+1.0	17.8	S.W.	2	sp.			28	15	755.3	26.8	W	5	c. nub.
	Cuenca	758.2	+0.6	18	W	2	sp.			27	14	755.2	27.4	S	5	sp.
Extrem. Mancha V	Cáceres	762.2		18.8	W	2	sp.			28	10	753.5	25.4	N.W.	2	cub.
	Badajoz	762.0	+1.6	18.4	N.W.	1	c. nub.			28	15	753.9	23	N.W.	4	nub.
	Ciudad Real	762.9	+1.0	17.8	W	4	sp.			30	15	758.1	29	W	5	sp.
Alto Ebro VI	Logroño	760.1		17.9	N.W.	2	c. nub.			6	15	754.9	29.6	N.W.	4	c. nub.
	Pamplona	759.6		18.6	S	1	sp.			2	15	752.8	29.2	S	2	nub.
	Huesca	759.0	+1.0	21	W	1	sp.			23	17	755.2	21	S	2	nub.
	Zaragoza	760.0	+1.0	22	N.W.	1	c. nub.			24	17	754.6	33.6	N.W.	1	nub.
Cataluña VII	Lérida	762.6	0.0	25.6	S	20	sp.			32	20	757.0	27	S	3	nub.
	Gerona	762.2	0.2	22	N.W.	2	sp.			29	17	757.1	26	S	2	nub.
	Barcelona	761.2		25.4	N.W.	1	sp.			26	21	756.2	24.2	S.W.	3	c. nub.
	Tortosa	758.2	+0.8	27.8	N.W.	2	sp.			29	19	755.7	27.6	S.W.	2	sp.
Levante VIII	Teruel	762.5		17.8	N.W.	0	sp.			29	14	756.9	23	S	0	sp.
	Castellón															
	Valencia	760.1		27.2	N.W.	1	sp.			27	26	757.2	26.6	S.W.	1	sp.
Región del SE IX	Albacete	759.7	+1.8	22	N.W.	2	sp.			29	23	757.2	27	S.W.	2	sp.
	Alicante	760.7		26.4	S	1	sp.			34	21	756.4	32.6	S	3	sp.
	Murcia															
Cuenca del Guadalq. X	Sevilla	762.1	+1.0	20.2	N.W.	1	sp.			32	17	758.5	23.2	W	4	sp.
	Córdoba	762.1		19.6	S.W.	0	nub.			32	16	757.5	30.6	N.W.	0	sp.
	Jaén	762.4	+0.2	20	N.W.	2	sp.			20	16	759.7	29.6	W	4	sp.
	Granada															
Costa del Sur XI	Huelva	762.2		21.8	N.W.	1	sp.			27	17	760.1	30.6	N.W.	6	sp.
	San Fernando	762.5	+1.9	20	W	1	sp.			25	13	761.7	20	W	1	c. nub.
	Tarifa	762.5	0.7	19	N.W.	4	sp.			24	20	760.4	24	N.W.	4	sp.
	Málaga	762.4	+1.0	25	W	3	sp.			31	22	759.5	26	S.W.	2	sp.
	Almería	759.6		29.5	W	0	sp.			30	21	757.5	22.0	W	4	sp.
Canaria XII	Palma	759.2	+1.4	29	W	6	nub.	M. g ^{ra}		35	25	758.4	30	W	3	nub.
	Mahón	759.3	+0.8	17	N.W.	2	c. nub.			22	22	757.5	20	W	3	nub.
Africa	Sta Cruz de Ten ^e															
	Laguna															
	Tetuan															
	Melilla															
	Larache															

— Noticias —