

DIRECCIÓN GENERAL DEL INSTITUTO GEOGRÁFICO Y ESTADÍSTICO

AÑO XXV

BOLETÍN

1917

Núm.º 213

DEL

7 de Agosto

OBSERVATORIO CENTRAL METEOROLÓGICO

Observaciones del Extranjero

Observaciones de la mañana á las 7 ^h							Id. en las 24 horas			Id. de la vispera por la tarde					
Estaciones	Barómetro		Temperatura	Viento		Estado del cielo	Estado del mar	Lluvia ó nieve	Temp. extr. ^{as}		Barom.º á 0º y al nivel del mar	Temperatura	Viento		Estado del cielo
	á 0º y al nivel del mar	Variación en 3 horas		Dirección	F ^{xa}				Max. ^a	Min. ^a			Dirección	F ^{xa}	
Escandinavia	Bodo	764.9	+0.3	13	S	1	c. d. ^o	Luz	14	9	763.6	13	N	2	c. d. ^o
	Cristiansund	765.0	+0.3	14	N.E.	2	c. nub. ^o	Nub.	4	16	761.3	12	N.E.	2	nub. ^o
	Skudesnoes														
Europa Oriental y Central	Riga														
	Moscou														
	Nicolaiev														
	Feldkirch														
	Czernovitz														
	Cracovia														
	Pola														
	Viena														
Islas Británicas	Stornoway														
	Shields														
Francia	Gris Nex														
	St. Mathieu														
	Isla de Aix														
	Biarritz														
	Paris														
	Clermont														
	Perpiñán														
	Cabo Sicié														
Niza															
Italia	Liorna														
	Roma														
	Cagliari														
	Palermo														
Portugal	Porto	764.8	+0.5	21.0	W	3	S	Nub.	25	15	763.2	20.8	N	5	S
	Lisboa	761.3	+1.1	20	N.W.	4	S	N. gta.	25	19	759.7	23	N.W.	5	S
	Lagos	760.3	+0.3	20	Cal.	0	S	Nub.	25	18	759.6	23	N	2	S
	Horta	767.6	+0.6	15.8	Cal.	0	S	Nub.	24	15	763.4	19.8	Cal.	2	c. d. ^o
	Flores														
	Punta Delgada	767.0	+0.2	22.1	Cal.	0	c. d. ^o	Nub.	27	21	767.7	22.8	Cal.	0	nub. ^o
	Funchal	763.5		20	N.W.	4	nub. ^o	N	24	18	763.7	24	N.E.	1	c. nub. ^o
Marruecos y Argelia	Tanger	761.4		21.7	S.W.	2	c. d. ^o	Nub.	26	19	759.9	25	W	3	N
	Orán														
	Laghout														
	Argel														
	Cap de Garde														
	Tunex														

Radiogramas

Precios de suscripción

España..... Un año 18 pesetas . Un semestre 9 pesetas
 Extranjero..... Un año 30 pesetas

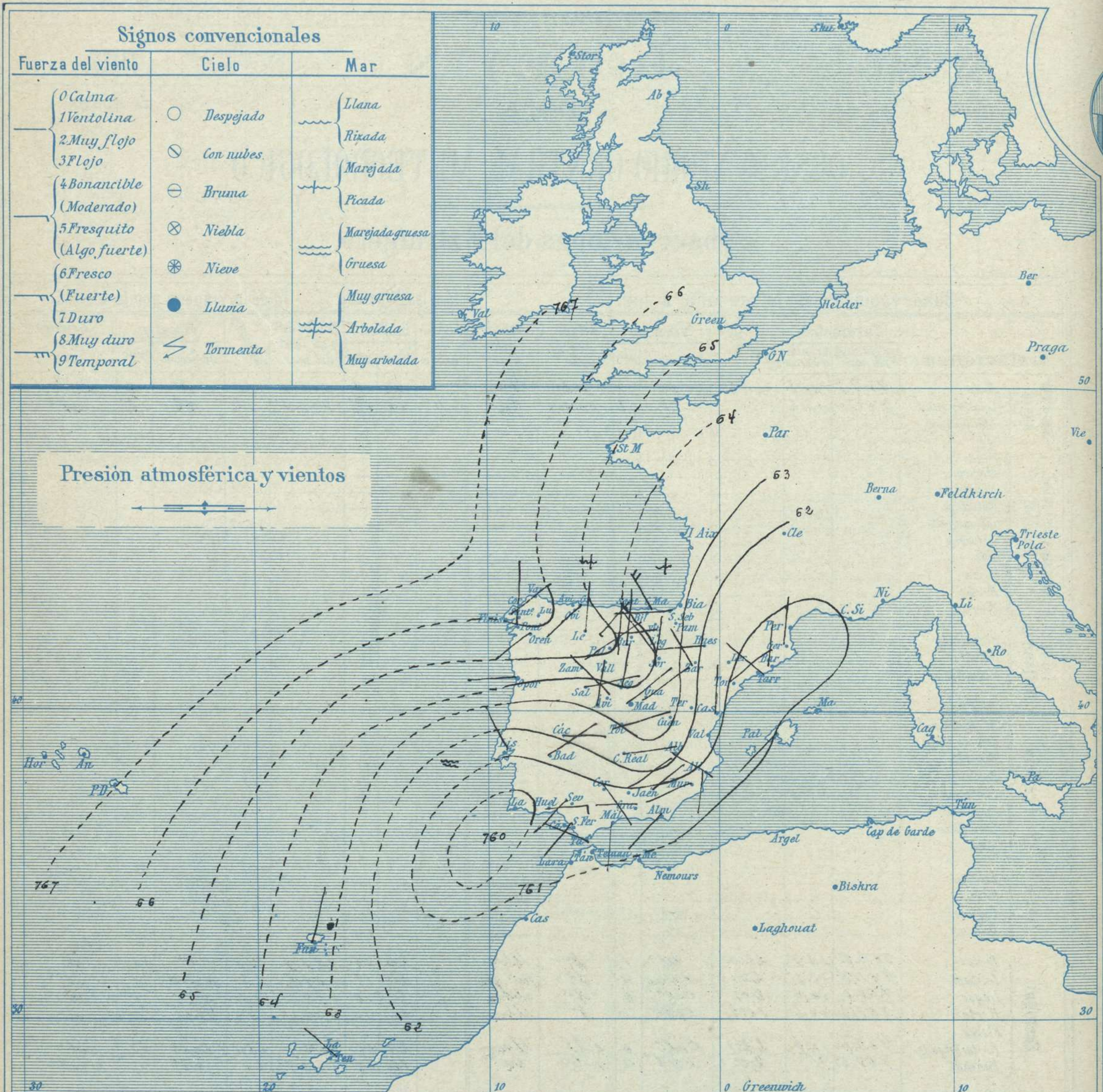
Administrador { Habilitado del material de la Dirección general del
 Instituto Geográfico y Estadístico. Madrid

Dirección : Adresse : Address :

Señor
 Jefe del Observatorio Central Meteorológico
 Parque del Retiro

Madrid. (ESPAÑA)

Apartado n.º 285.



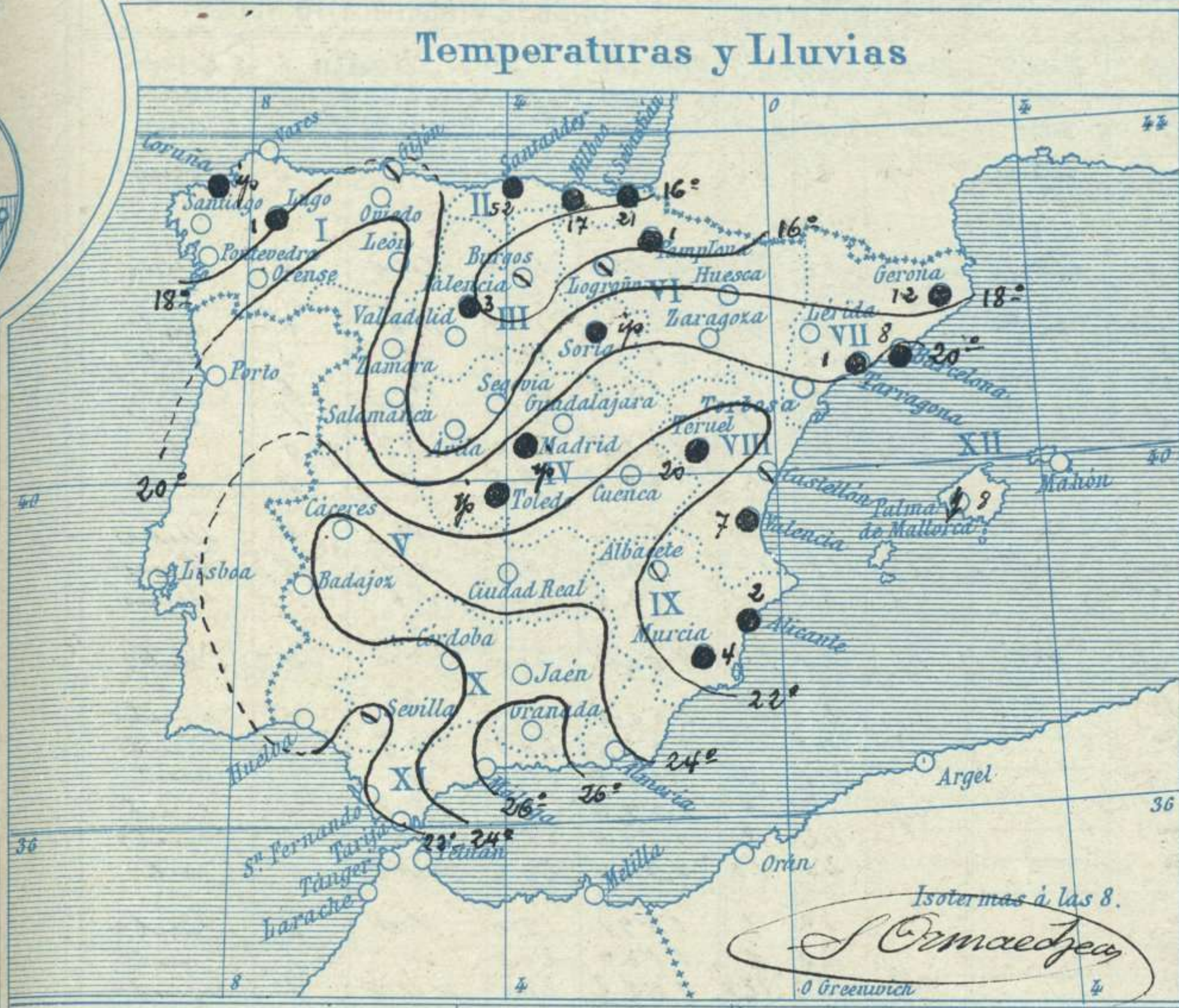
Estado general

Va perdiendo importancia la perturbación atmosférica del Sur de la Península pero aun ejerce influjo en toda ella, proporcionando ambiente mas fresco que durante los dias pasados. Los vientos se mantienen generalmente del cuadrante primero y hay marejada en el Golfo de Vizcaya, en cuyas costas aun llueve copiosamente. La temperatura máxima de ayer fue de 33 grados en Sevilla y la mínima de hoy ha sido de 5 grados en Silencia. Las presiones altas deben de residir en el Atlántico, al Norte de las Azores.

Sainza

El Director general: Severo Gómez Nuñez

El Ingeniero Geógrafo Jefe del Observatorio. J. Galbis



Tiempo probable

EN LAS REGIONES

I } Vientos flojos y moderados de la region del Norte y tendencia a mejorar.

II }

III } Vientos flojos de la region del Este y buen tiempo.

IV }

V }

VI }

VII }

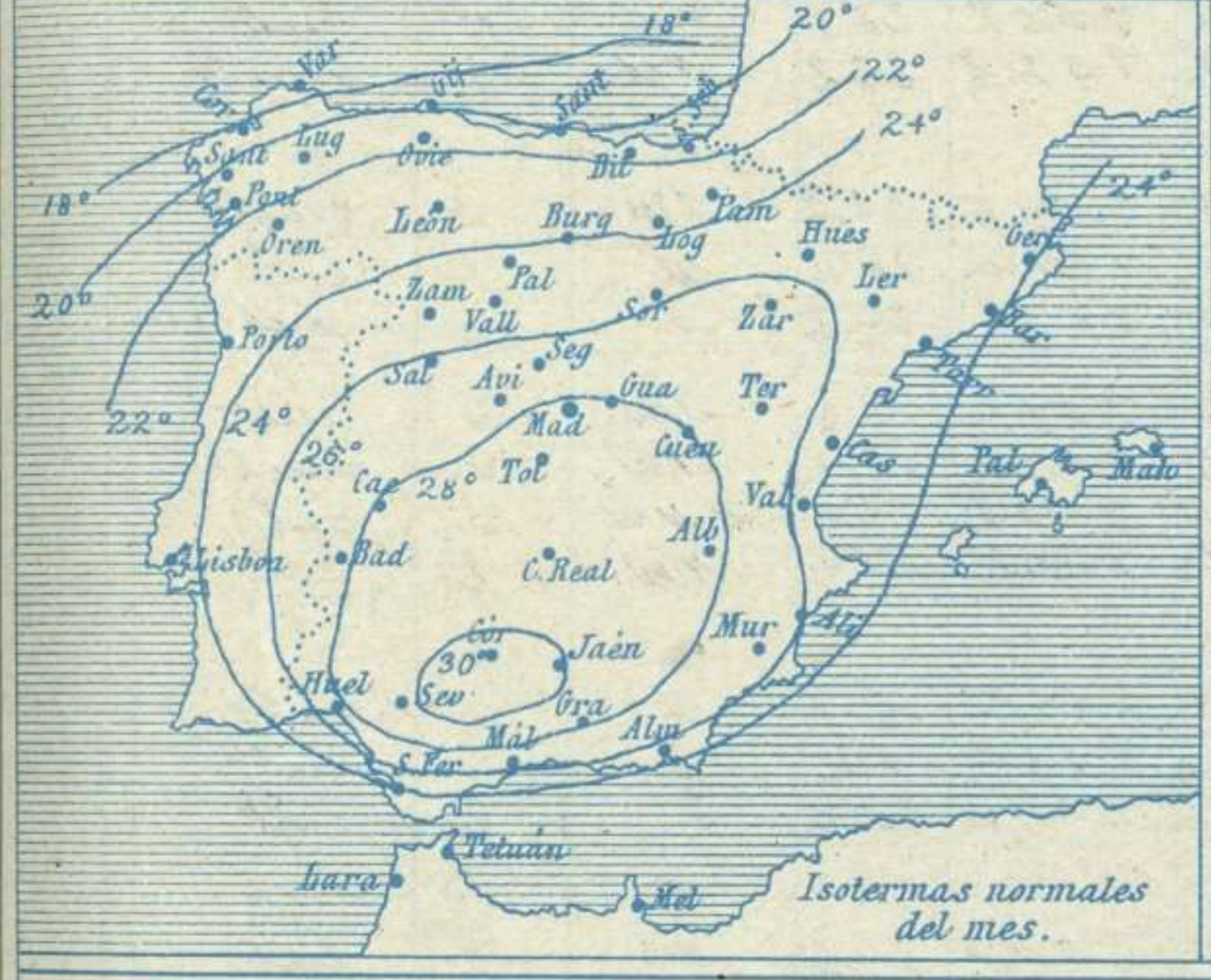
VIII } Vientos flojos y moderados de la region del Este y buen tiempo de cielo algo nublado.

IX }

X }

XI }

XII }



Los números colocados al lado de ● designan m/m de lluvia recogida.

Telegrama para las Comandancias de Marina depositado á las 12. h. 50. m

Tiende a mejorar el tiempo en las costas del Golfo de Vizcaya

Observaciones de Madrid entre 12^h del dia 31 y 12^h del dia 1

Observaciones aerológicas

PARQUE DEL RETIRO (Altitud 667 m.)

Hora	Barómetro m m	Termómetro C°	Humedad o/o	Viento		Lluvia Nieve	Estado del Cielo	Notas
				Dirección	F ^{ra} 0 a 9			
12	702.3	23.2	37	N.E.	1		N. nubes	Temp. máx. a la sombra 23.7
16	703.5	21.4	40	N.N.W.	1	ipb	C. cub.	Id. mínima 20.12.8
20	703.1	20.0	37	N.N.E.	3		D. nubes	Horas de sol despejado en el dia
24	704.8	15.5	44	N.E.	3		C. D. nubes	de ayer 9. h. 0. m. t.
4	705.9	13.2	56	N.N.E.	2		C. D. nubes	
8	705.2	16.8	50	N.E.	1		D. nubes	
12	705.2	22.7	40	S.	1		C. D. nubes	

Hora:

Alturas	Dirección del viento	Fuerza 0 a 9	Alturas	Dirección del viento	Fuerza 0 a 9

DIAGRAMAS

