

DIRECCIÓN GENERAL DEL INSTITUTO GEOGRÁFICO Y ESTADÍSTICO

AÑO XXV

BOLETÍN

1917

Núm.

DEL

3 de Julio

OBSERVATORIO CENTRAL METEOROLÓGICO

Observaciones del Extranjero

Observaciones de la mañana á las 7 ^h													Id. en las 24 horas			Id. de la vispera por la tarde				
Estaciones	Barómetro		Temperatura	Viento		Estado del cielo	Estado del mar	Lluvia ó nieve	Temp. extr. ^{as}		Barom. á 0° y al nivel del mar	Temperatura	Viento		Estado del cielo					
	á 0° y al nivel del mar	Variación en 3 horas		Dirección	f ^{ta}				Max. ^a	Min. ^a			Dirección	f ^{ta}						
Escandinavia	Bodo	7.51.1	0.2	2	W	2	N ^o													
	Cristiansund	7.52.1	0.2	7	N.W.W.	2	sub ^o													
	Skudesnoes																			
Europa Oriental y Central	Riga																			
	Moscou																			
	Nicolaiew																			
	Feldkirch																			
	Czernovitz																			
	Cracovia																			
	Pola																			
	Viena																			
	Berlin																			
Berna																				
Islas Británicas	Stornoway																			
	Shields																			
	Valentia																			
Francia	Gris Nex																			
	St. Mathieu																			
	Isla de Aix																			
	Biarritz																			
	Paris																			
	Clermont																			
	Perpiñán																			
	Cabo Sicié																			
Niza																				
Italia	Liorna																			
	Roma																			
	Cagliari																			
	Palermo																			
Portugal	Porto																			
	Lisboa	7.64.4	+0.6	19	W	0	N ^o		23	18	7.62.8	22	W.W.	2	sub ^o					
	Lagos	7.54.8	+0.5	28	N	1	sub ^o		24	17	7.53.5	23	N	2	e. d.º					
	Horta	7.67.4	+2.4	18	Cal ^o	0	N ^o		24	18	7.68.9	19	Cal ^o	2	e. d.º					
	Flores																			
	Punta Delgada	7.68.6	+0.4	22.2	N.W.	1	sub ^o		23	18	7.68.8	19.5	N.W.	1	e. d.º					
	Funchal	7.66.4	0.0	18	N	3	sub ^o		22	17	7.65.3	22	N	2	sub ^o					
Marruecos y Argelia	Tánger																			
	Orán																			
	Laghout																			
	Argel																			
	Cap de Garde	7.60.4	+1.8	26	W	2	e. d.º		27	21	7.60.7	23	N	4	N ^o					
	Biskra	7.51.9	?	20	Cal ^o	4	N ^o		27	28	7.58.5	35	N.W.	1	sub ^o					

Radiogramas

Precios de suscripción

España..... Un año 18 pesetas. Un semestre 9 pesetas
 Extranjero..... Un año 30 pesetas

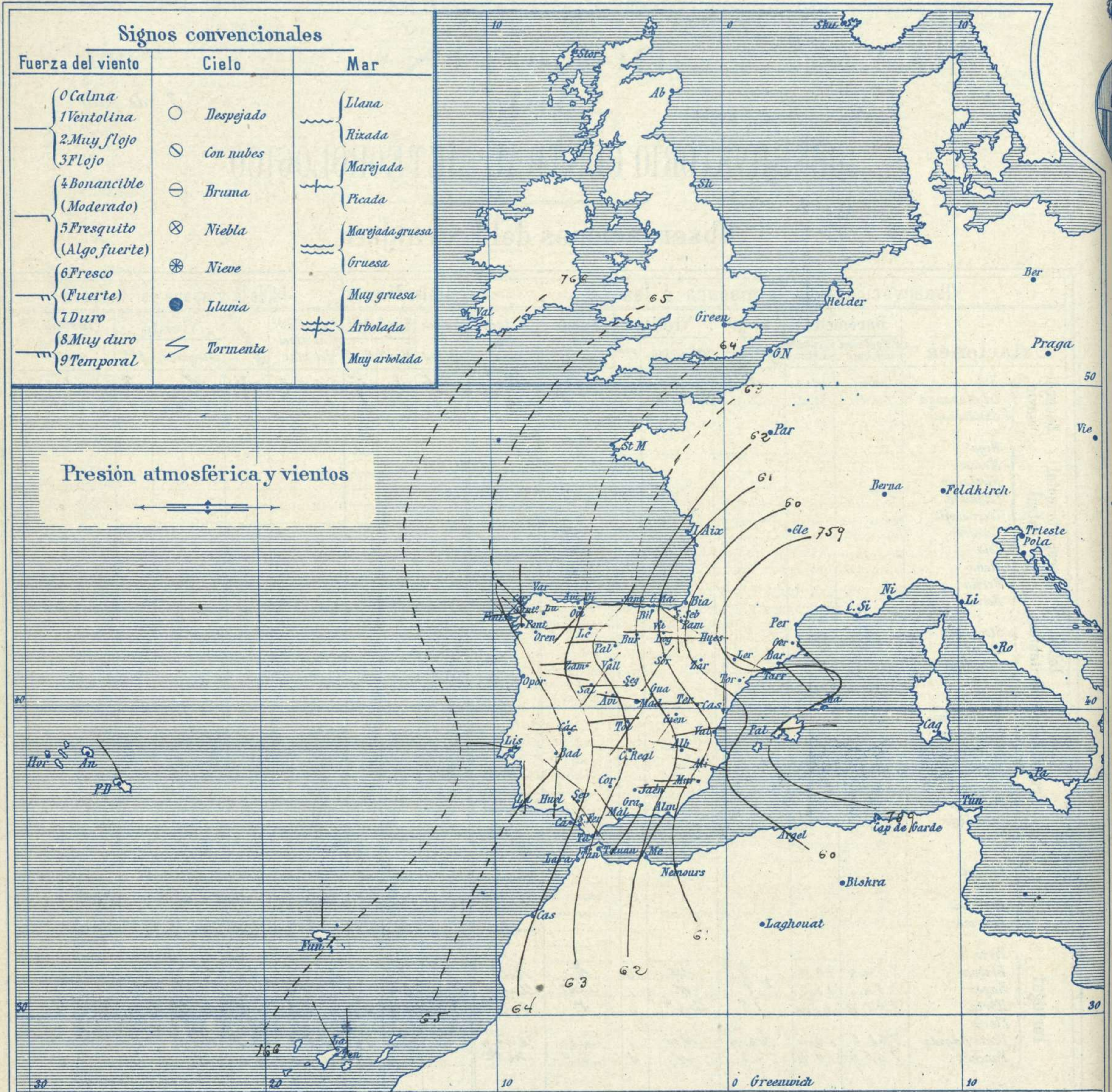
Administrador { Habilitado del material de la Dirección general del
 Instituto Geográfico y Estadístico. Madrid

Dirección : Adresse : Address :

Señor
 Jefe del Observatorio Central Meteorológico
 Parque del Retiro

Madrid. (ESPAÑA)

Apartado n.º 285.



Estado general

Se retiran hacia Italia las presiones débiles cuyo influjo aun se aprecia en España, pues por toda ella, soplan los vientos marcadamente del Oeste y aun el cielo está con bastantes nubes, excepción hecha de las comarcas del Centro Meridional y Levante.

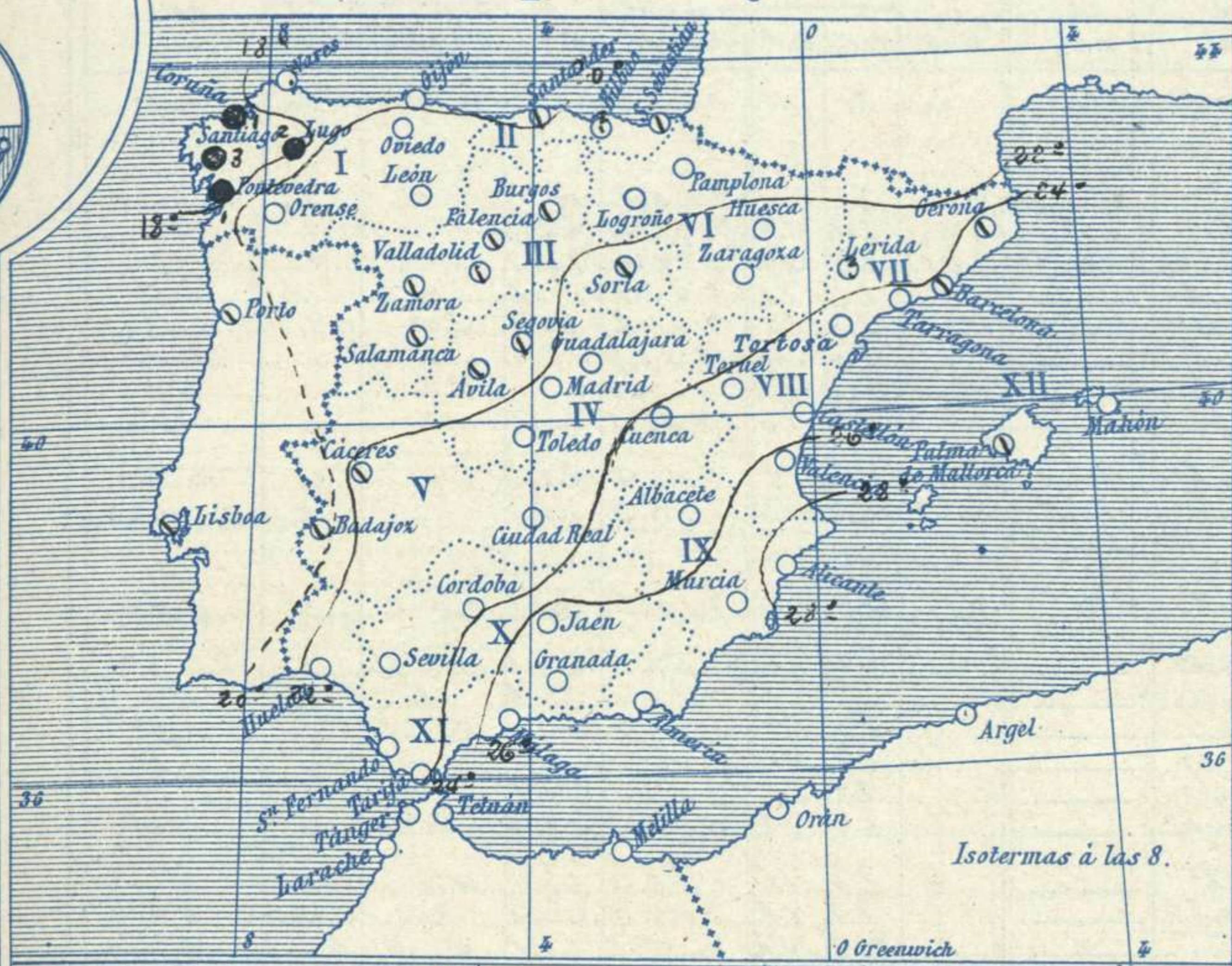
La temperatura máxima de ayer fue de 34 grados en Murcia y Sevilla y la mínima de hoy ha sido de 9 grados en Burgos. Las presiones altas deben de hallarse al Norte de las Azores.

Larrea

El Director general: Severo Gómez Nuñez

El Ingeniero Geógrafo Jefe del Observatorio. J. Galbis

Temperaturas y Lluvias



EN LAS REGIONES

- I
- II
- III
- IV
- V
- VI
- VII
- VIII
- IX
- X
- XI
- XII

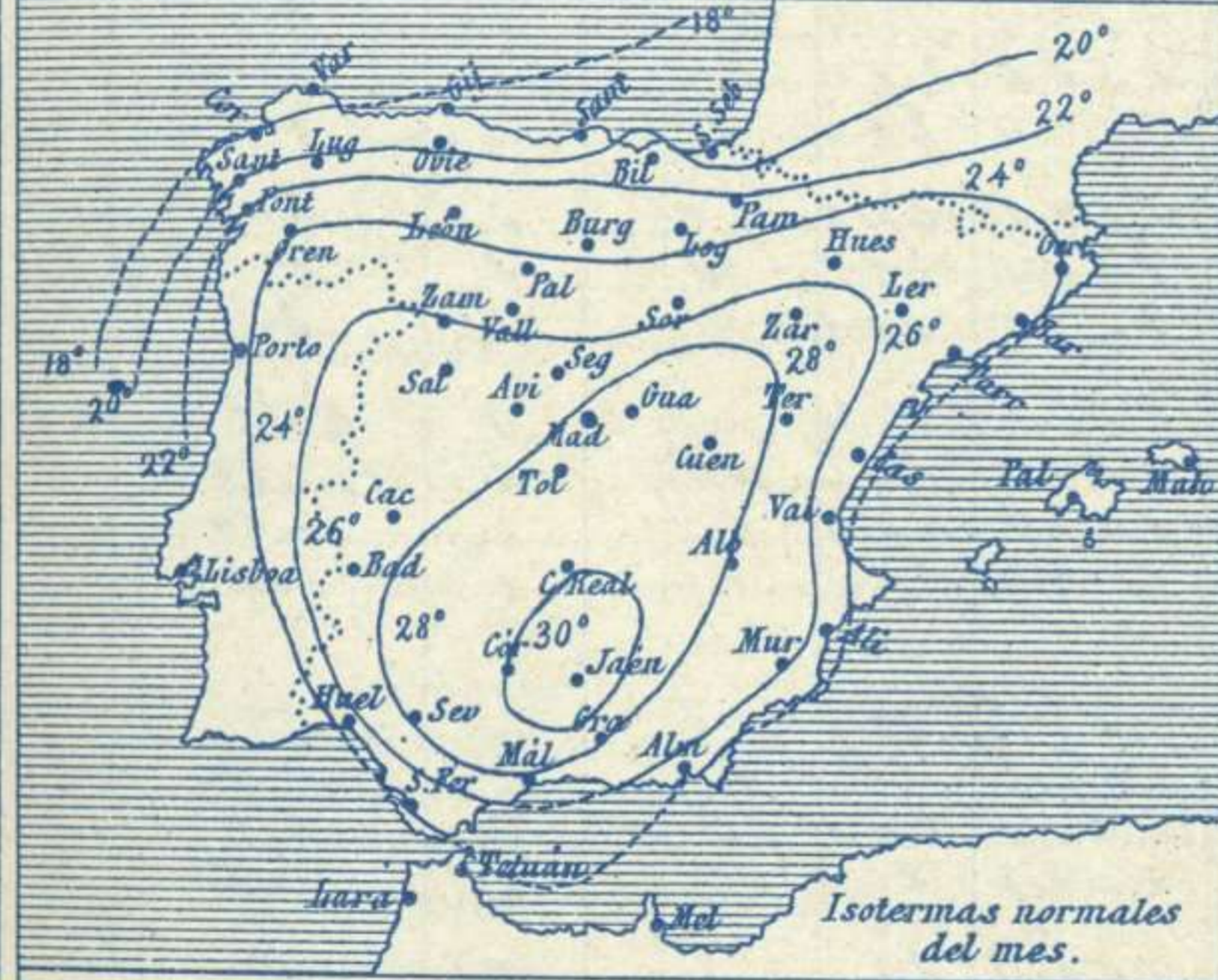
Tiempo probable

No se hace predicción.

Los números colocados al lado de ● designan m/m de lluvia recogida.

Telegrama para las Comandancias de Marina depositado a las.....h.....m

No se envia telegrama.



Observaciones de Madrid entre 12^h del día 7 y 12^h del día 8

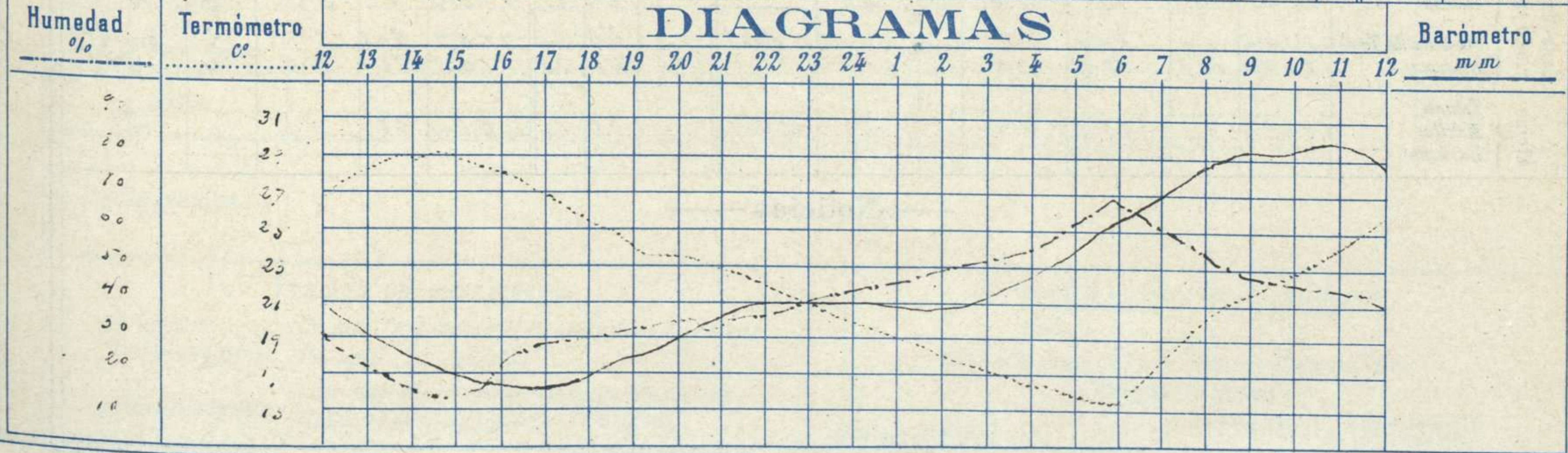
PARQUE DEL RETIRO (Altitud 667 m.)

Observaciones aerológicas

Hora.....

Hora	Barómetro m m	Termómetro C°	Humedad o/o	Viento		Lluvia o Nieve	Estado del Cielo	Notas	Alturas	Dirección del viento	Fuerza O a 9	Alturas	Dirección del viento	Fuerza O a 9	
				Dirección	F ^{va} O a 9										
12	7.03.5	26.8	30	N.W.	2	..	Nuboso								
16	7.02.3	26.1	30	N.W.	3	..	Despejado	Temperatura máxima a							
20	7.02.4	23.4	45	N.W.	2	..	Id.	de sombra 29.2							
24	7.03.5	17.3	43	N.W.	2	..	Id.	Temperatura mínima del día 15.2							
4	7.03.8	16.2	44	N.W.	1	..	Id.	Horas de Sol despejado en							
8	7.05.3	19.9	54	N.W.	1	..	Id.	el día de ayer 17.55 m.							
12	7.05.4	25.8	40	S.W.	1	..	Id.								

DIAGRAMAS



Barómetro
m m

Observaciones de España

Observaciones de la mañana á 8 horas									Id. en las 24 horas			Id. de la vispera á 16 horas					
Estaciones	Barómetro		Temperatura	Viento		Estado del cielo	Estado del mar	Lluvia ó nieve	Temp. extr. ^{as}		Barom. á 0° y al nivel del mar	Temperatura	Viento		Estado del cielo		
	á 0° y al nivel del mar	Variación en 3 horas		Dirección	F ^{za}				Max. ^a	Min. ^a			Dirección	Fuertza			
Región del N.W. I.	La Coruña	7.64.4	+2.1	18	W.NW	2	c. nub.	—	—	21	16	7.61.3	19	—	4	nub.	
	Vares	—	—	—	—	—	—	—	—	—	—	—	—	—	—	—	
	Avilés	—	—	—	—	—	—	—	—	—	—	—	—	—	—	—	
	Gijón	7.62.9	0.0	20.0	S.W.	2	f.	—	—	20	14	7.62.8	19.4	—	3	c. nub.	
	Oviedo	7.60.2	—	20.0	W	2	f.	—	—	23	15	7.62.2	22.8	—	1	f.	
	Finisterre	7.64.8	+1.2	21.5	N.W.	2	c. nub.	—	—	21	19	7.64.4	20.8	—	3	nub.	
	Santiago	7.65.9	+2.2	15.4	N.W.	2	nub.	—	—	3	22	15	7.62.7	19.6	—	5	nub.
	Pontevedra	7.62.8	+2.5	17.4	—	1	c. nub.	—	—	1	21	15	7.62.7	20.2	—	5	nub.
Lugo	7.66.1	—	17.4	W	5	c. nub.	—	—	1	20	14	7.62.9	18.5	—	5	nub.	
Orense	7.67.1	0.0	22.5	—	0	c. nub.	—	—	—	—	—	27.5.45	—	—	1	f.	
León	7.60.4	—	18.5	W	2.4	f.	—	—	—	—	—	27.5.8.8	21.5	—	4	f.	
Region Cantabrica II	Santander	7.62.5	+0.3	19.4	W	0	nub.	—	—	22	19	7.61.4	20.2	—	4	nub.	
	Punta Galea	7.59.3	+0.2	19.2	S.E.	1	c. nub.	—	—	21	15	7.59.6	20.7	—	5	nub.	
	Bilbao	—	—	—	—	—	—	—	—	—	—	—	—	—	—	—	
	Cabo Machichaco	—	—	—	—	—	—	—	—	—	—	—	—	—	—	—	
San Sebastián	7.51.8	+1.5	21.0	S	1	c. nub.	—	—	23	14	7.50.7	20.2	—	5	nub.		
Region del Duero III	Zamora	7.62.9	+1.0	17.6	W	5	nub.	—	—	26	12	7.59.5	24.0	—	1	c. nub.	
	Palencia	7.61.6	+0.6	16.0	W	2	nub.	—	—	27	11	7.56.4	20.6	—	4	f.	
	Burgos	7.61.7	+1.0	15.0	S	1	nub.	—	—	25	9	7.55.2	25.0	—	2	c. nub.	
	Soria	7.61.1	+1.0	17.8	S.W.	1	nub.	—	—	28	14	7.55.6	26.6	—	2	c. nub.	
	Valladolid	7.62.1	+1.2	14.2	S.W.	2	nub.	—	—	26	12	7.57.2	24.8	—	3	c. nub.	
	Salamanca	7.60.1	+1.0	18.0	W.NW	2	c. nub.	—	—	25	12	7.55.4	25.8	—	4	nub.	
Region Central IV	Ávila	7.62.1	—	14.2	N.W.	2	nub.	—	—	26	11	7.56.4	24.1	—	4	f.	
	Segovia	—	—	15.0	W	1	nub.	—	—	27	12	7.57.0	24.0	—	1	f.	
	Madrid	7.61.5	+0.9	19.9	W.N.W.	1	nub.	—	—	29	15	7.56.8	23.1	—	2	f.	
	Toledo	7.62.4	+1.0	19.2	W	1	f.	—	—	21	17	7.57.2	20.4	—	3	f.	
	Guadalajara	7.60.7	+0.6	19.6	S.W.	1	f.	—	—	29	15	7.56.0	23.4	—	5	f.	
	Cuenca	7.58.1	0.0	17.3	S.W.	2	f.	—	—	29	11	7.56.5	23.2	—	2	f.	
Extrem. ^a Mancha V	Cáceres	7.65.7	—	19.8	W	2	nub.	—	—	22	10	7.59.8	27.6	—	2	f.	
	Badajoz	7.64.5	+1.0	18.2	N.W.	2	c. nub.	—	—	29	16	7.60.5	28.2	—	3	f.	
	Ciudad Real	7.62.2	+2.0	18.2	W	4	f.	—	—	21	15	7.57.5	20.2	—	6	f.	
Alto Ebro VI	Logroño	7.60.9	—	28.6	W	0	f.	—	—	22	15	7.56.4	21.4	—	0	c. nub.	
	Pamplona	7.59.2	—	18.6	N.W.	0	f.	—	—	20	13	7.57.8	23.6	—	2	nub.	
	Huesca	7.59.4	+1.0	22.4	W	1	f.	—	—	22	14	7.58.1	22.2	—	1	nub.	
	Zaragoza	7.59.9	0.0	21.0	N.W.	2	f.	—	—	23	16	7.58.1	21.4	—	1	nub.	
Cataluña VII	Lérida	—	—	—	—	—	—	—	—	—	—	—	—	—	—	—	
	Gerona	7.59.4	+0.6	20.6	S.E.	0	c. nub.	—	—	27	18	7.58.2	22.2	—	1	f.	
	Barcelona	7.58.2	+0.5	21.4	S.E.	2	c. nub.	—	—	29	20	7.58.7	21.7	—	4	f.	
	Tarragona	7.59.0	—	24.8	W.N.W.	0	c. nub.	—	—	25	19	7.60.2	24.9	—	2	c. nub.	
Tortosa	7.59.6	+0.6	25.9	N.E.	5	f.	—	—	29	19	7.58.7	26.8	—	4	nub.		
Levante VIII	Teruel	7.60.0	—	19.8	W	0	f.	—	—	29	14	7.58.3	28.2	—	0	f.	
	Castellón	7.61.1	+0.4	24.7	N	0	c. nub.	—	—	27	21	7.60.6	25.0	—	6	f.	
	Valencia	7.59.9	—	27.0	W.N.W.	0	f.	—	—	26	20	7.58.1	24.8	—	1	f.	
Region del SEIX	Albacete	7.61.5	+3.6	21.0	W	2	f.	—	—	25	16	7.56.8	21.0	—	2	f.	
	Alicante	7.59.6	+1.0	20	W.N.W.	2	f.	—	—	20	20	7.58.9	25	+0.6	4	f.	
	Murcia	7.60.7	—	26.7	W	1	f.	—	—	24	19	7.57.7	22.4	—	3	f.	
Cuenca del Guadalq. X	Sevilla	7.62.6	—	23.2	N.W.	2	f.	—	—	24	17	7.60.1	22.4	—	6	f.	
	Córdoba	7.62.2	+1.5	23.0	S	1	f.	—	—	22	18	7.58.5	22.0	—	4	f.	
	Jaén	7.62.4	—	22.6	S	0	f.	—	—	22	18	7.58.5					