



INSTITUTO GEOGRÁFICO, CATASTRAL Y DE ESTADÍSTICA
BOLETÍN DEL SERVICIO METEOROLÓGICO ESPAÑOL

Los números de los dominos se publican con retraso para dar cumplimiento a la Ley del Descanso dominical.

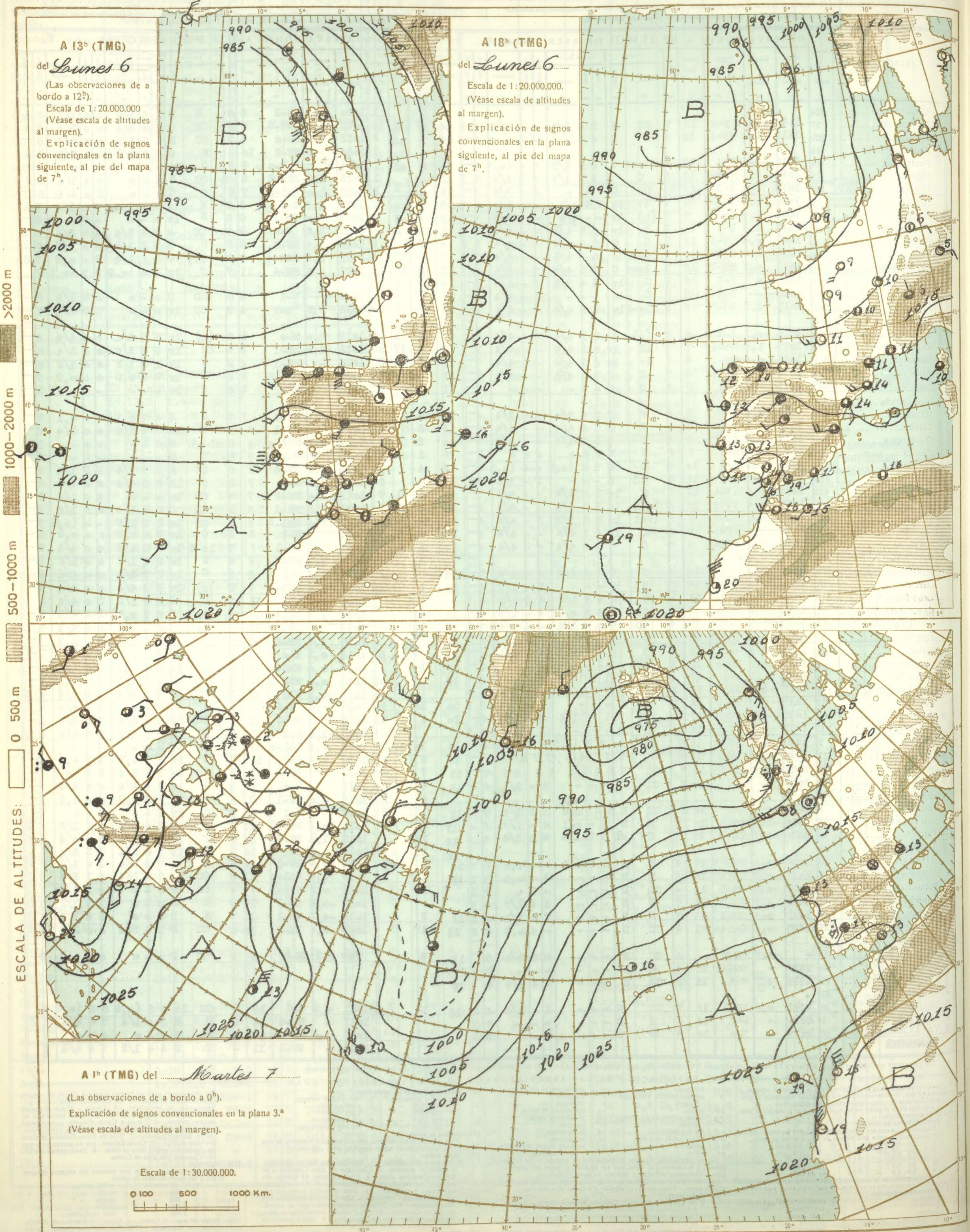
MADRID Martes 7 de Marzo de 1933.

PRECIOS DE SUSCRIPCIÓN: España, 36 pesetas al año.—Extranjero, 72 pesetas al año.—Toda la correspondencia administrativa al señor Habilitado del Servicio Meteorológico.—Apartado 285, Madrid.

ADVERTENCIA.—No es posible garantizar la exactitud de todos los datos insertos en este BOLETÍN, recibidos en telegramas y radiogramas cifrados; pero quienes deseen obtener rectificaciones o aclaraciones pueden solicitarlas del señor Jefe del Servicio Meteorológico español.—Apartado 285, Madrid.—Teléfonos 51628, 57176 y 57167.

Main meteorological data table with columns for stations, observations at 18h (yesterday), and observations at 7h or 8h (today). Includes temperature, wind, and cloud data for various Spanish locations.

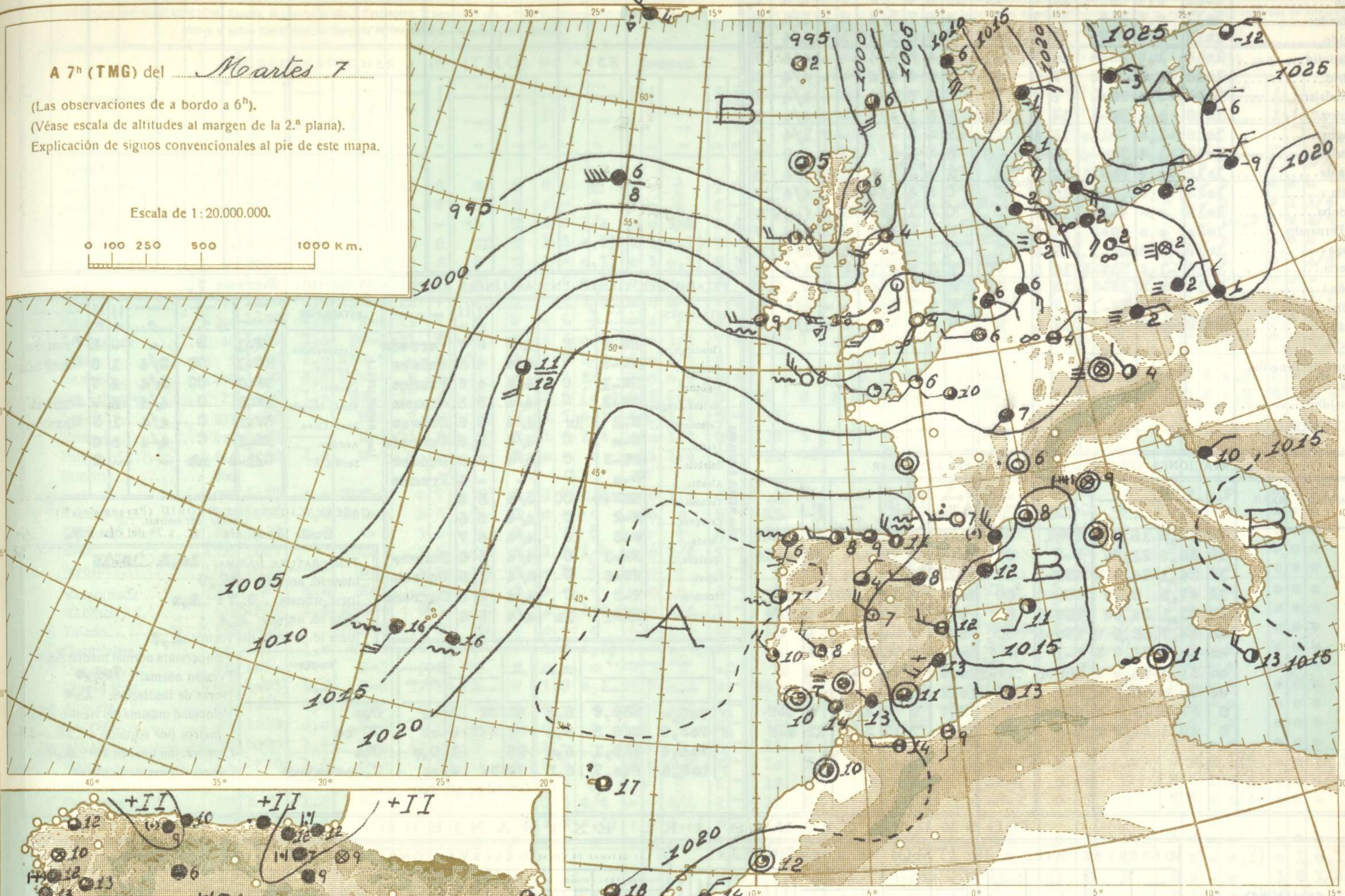

EXPLICACIÓN DE LAS ABBREVIATURAS Y DE LAS ESCALAS ADOPTADAS. (1) Valores reducidos al nivel del mar... (2) Variación de la presión... (3) Escala de fuerza del viento... (4) Décimas partes de la cantidad de vapor de agua... (5) Abreviaturas adoptadas... (6) Se refiere esta indicación a las horas transcurridas desde el último parte... (7) Nubes bajas... (8) Altura de la base de las nubes bajas... (9) Cantidad de nubes... (10) Nubes medias... (11) Nubes altas... (12) Visibilidad... (13) Estado del mar... (14) Cantidad de lluvia...



A 7^h (TMG) del *Martes 7*

(Las observaciones de a bordo a 6^h).
(Véase escala de altitudes al margen de la 2.^a plana).
Explicación de signos convencionales al pie de este mapa.

Escala de 1:20.000.000.



Estado del cielo y temperaturas a 18^h.
(Curvas de igual variación de la temperatura en 24^h).
Escala de 1:10.000.000.



Estado del cielo y temperaturas a 8^h.
(Curvas de igual variación de la temperatura en 24^h).
Escala de 1:10.000.000.

SIGNOS CONVENCIONALES

PRESSION en milibares.—Las líneas dibujadas son las «isobaras», trazadas de 5 en 5 mb, uniendo puntos de igual presión. Las letras «A» (Alta) y «B» (Baja) señalan las posiciones de los máximos y mínimos, respectivamente.
VIENTO.—Dirección indicada por la flecha, que marcha con el viento.—Fuerza por el número de barbillas; una barquilla larga equivale a dos cortas.—☉ Calma
TEMPERATURA en grados centígrados.—Es el número escrito a la derecha de cada estación. En las de a bordo figura debajo de una rayita la temperatura del agua del mar.
CIELO.—☉ Despejado.—☁ Menos de 0,1 con nubes.—☁ 0,1 con nubes.—☁ Casi despejado (1/4 con nubes).—☁ Nuboso (1/2 con nubes).

con nubes). ☁ Casi cubierto (3/4 con nubes). ☁ 0,9 con nubes. ☁ Más de 0,9 con nubes, pero con claros.—☁ Cubierto.—☁ Cielo invisible.
METEOROS.—☉ Lluvia.—☉ Llovizna.—☉ Aguaceros.—☉ Niebla.—☉ Nieve.—☉ Aguanieve.—☉ Ventisca.—☉ Nieve granulada.—☉ Cristales de hielo en el aire.—☉ Granizo.—☉ Tormenta.—☉ Relámpagos.—☉ Truenos.—☉ Calima.—☉ Tempestad de arena.
Para un meteoro cualquiera x:
| x, aumentando.—x |, disminuyendo.—| x |, intermitente.—| x |, empezando.—x |, ya cesó. (x), está a la vista.
x Repetición vertical de un signo, aumento de intensidad.—xx Idem horizontal, mayor extensión.
MAR.—☉ Marejada.—☉ Oruesa.—☉ Arbolada

ESTADO GENERAL

SITUACIÓN ATMOSFÉRICA A 7^h DEL *Martes 7*.

La borrasca del Atlántico sigue caminando hacia el Nordeste y aparece hoy su centro sobre Islandia, alcanzando su influjo hasta Escocia.

Persisten las presiones altas del continente sobre el Báltico y Finlandia y las del Atlántico forman dos núcleos, uno de Azores a Canarias y otro al Oeste de Portugal.

Pasan al Mediodía los centros de perturbación atmosférica de nuestra Península y queda una zona de presiones débiles relativas entre las costas catalanas y Córcega y Cerdeña.

TIEMPO PROBABLE HASTA LA MAÑANA DEL *Miércoles 8*.

REGIONES.

- I.—Galicia: Vientos flojos y cielo bastante claro.
- II.—Cantabria:
- III.—Duero:
- IV.—Centro y Extremadura:
- V.—Ebro:
- VI.—Cataluña: Vientos de la región del Norte y cielo con nubes; algunas lloviznas.
- VII.—Balears:
- VIII.—Levante:
- IX.—Sudeste: Vientos flojos y cielo con pocas nubes.
- X.—Guadalquivir:
- XI.—Costa Sur:
- XII.—Norte de Marruecos:



Table with columns: ESTACIONES, OBSERVACIONES A 13h (TMG) DE AYER Lunes 6. Rows include La Coruña, Vigo, Gijón, Santander, Igueldo, Valladolid, Madrid, Guadalajara, Badajoz, Zaragoza, Barcelona, Alicante, Sevilla, Córdoba, San Fernando, Málaga, Almería, Mahón, Melilla, Tetuán, Larache, S. Cruz de Tenerife, Izaña, Cabo Juby, Villa Cisneros.

Table with columns: OBSERVATORIOS, DIRECCIÓN Y VELOCIDAD (EN KILOMETROS POR HORA) DEL VIENTO A DISTINTAS ALTURAS SOBRE EL NIVEL DEL MAR. Rows include A 7 Horas Tortosa, and various altitudes from 200m to 6000m.

ESTADO DEL TIEMPO EN LAS LÍNEAS AÉREAS A 8h DE HOY Martes 7.

Table with columns: ESTACIONES, VIENTO, TIEMPO, NUBOSIDAD, PASO DE SIERRA. Rows include Guadalajara, Atienza, Sigüenza, Molina Aragón, Calamocha, Teruel, Belchite, Alcañiz, Tortosa, Zaragoza, Lérida, Igualada, Falset, Montblanch, Barcelona.

OBSERVACIONES EFECTUADAS A BORDO EN ALTA MAR

Table with columns: NOMBRE DEL BUQUE, Hora TMO, SITUACIÓN (Latitud, Longitud), Viento, Tiempo presente, Presión en milibares, Nubosidad total, Oleaje. Rows include various ship names and times.

OBSERVACIONES DE MADRID (Parque del Retiro). (Altitud: 667 metros). Desde 13h del día 6 a 7h del día 7.

Table with columns: TEMPERATURA MÁXIMA, IDEM id. normal, IDEM MÍNIMA, IDEM id. normal, IDEM id. a 0m,10 del suelo, NUBES, Presión normal, Horas de insolación, Velocidad máxima del viento, Evaporación total en 24h, Observaciones particulares.

Table with columns: HORAS, PRESIÓN BAROMÉTRICA A 0°, Temperatura, Humedad, VIENTO, Lluvia o nieve, NUBES. Rows include times 13, 18, 1, 7.

OBSERVACIONES DEL EXTRANJERO

Large table with columns: ESTACIONES, OBSERVACIONES A 18h (TMG) DE AYER Lunes 6., EN LAS ÚLTIMAS 24 HORAS, OBSERVACIONES A 7h (TMG) DE HOY Martes 7. Rows include Estocolmo, Dantzig, Copenhague, Hamburgo, Berlín, Francfort, Munich, Praga, Viena, Berna, Turín, Roma, Mesina, Vestmannö (Islandia), Lerwick, Tynemouth, Blacksod Point, Valentia, Londres, Utrecht-De Bilt, Bruselas, París, Tours, Brest, Burdeos, Clermont, Dijon, Tolosa, Perpiñán, Marsella-Marignane, Ajaccio, Túnez, Argel, Orán, Casablanca, Agadir, Lisboa, Funchal, Horta.

(1) a (14). Ver notas al pie de la primera plana. (15) Caracteres del oleaje en alta mar. (16) Dirección de donde parece que proceden las olas. (17) Clases de nubes. NOTAS.—1. Las presiones de las estaciones de montaña Izaña y Navacerrada no están reducidas al nivel del mar, sino referidas al propio nivel de la estación.—2. Todos los datos se ajustan en el código al código internacional adoptado en la Conferencia de Copenhague el año 1929.—3. Los signos convencionales son también los adoptados internacionalmente. Este BOLETÍN lo publica la Sección de Predicción de la Oficina Central del Servicio Meteorológico.