

INSTITUTO GEOGRÁFICO Y CATASTRAL

BOLETÍN DEL SERVICIO METEOROLÓGICO

AÑO XL

Nim. 150.

OBSERVACIONES DEL EXTRANJERO

Domingo 29 de mayo 1932

Main meteorological data table with columns for stations, pressure, wind, temperature, and time. It is organized into vertical sections for different regions: ISLANDIA, SUECIA Y NORUEGA, DINAMARCA, ISLAS BRITANICAS, EUROPA CENTRAL, PAISES BAJOS, SUIZA, FRANCIA, PORTUGAL, ITALIA, and NORTE DE AFRICA.

RADIOGRAMAS TRANSMITIDOS DESDE BARCOS

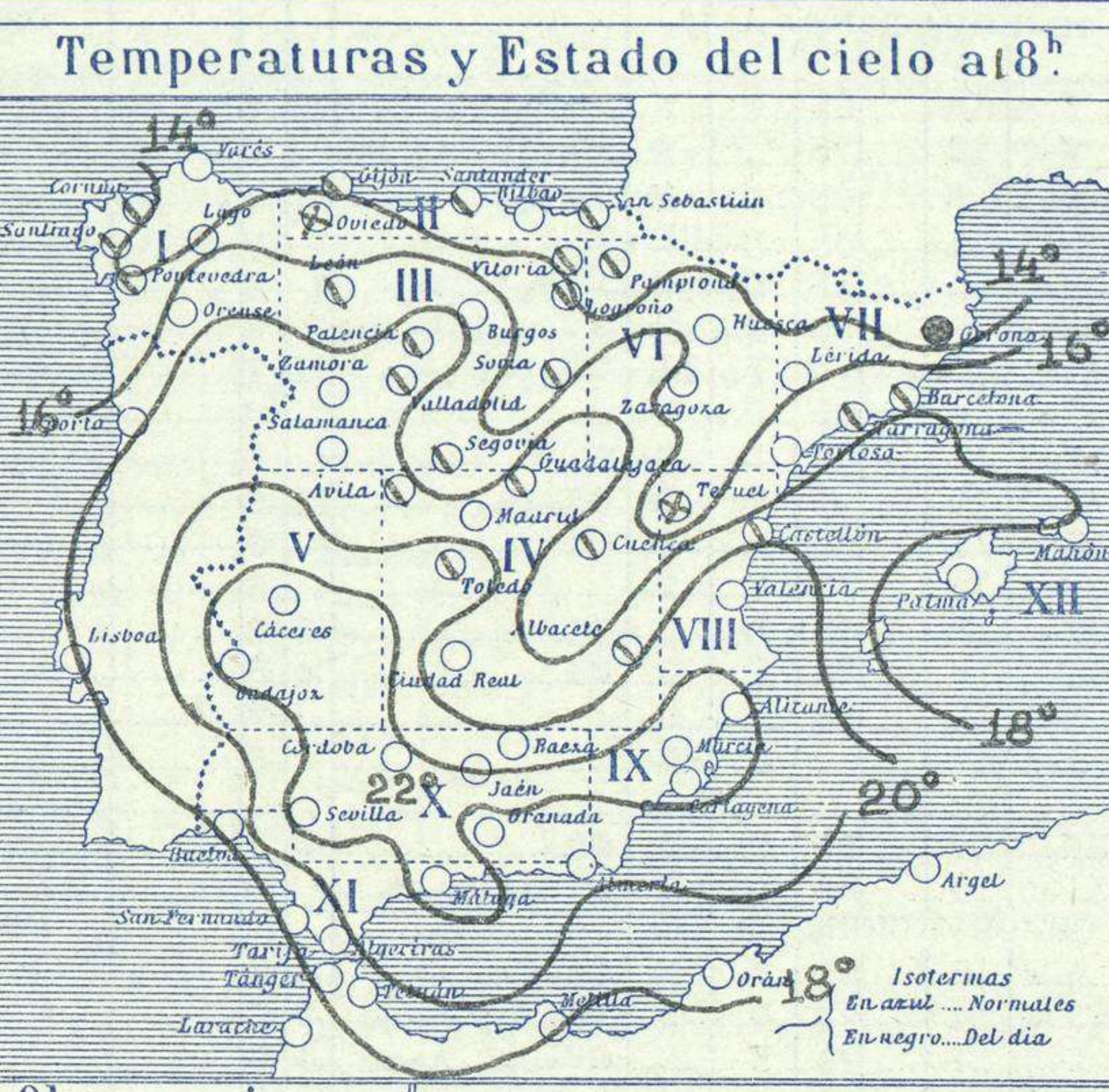
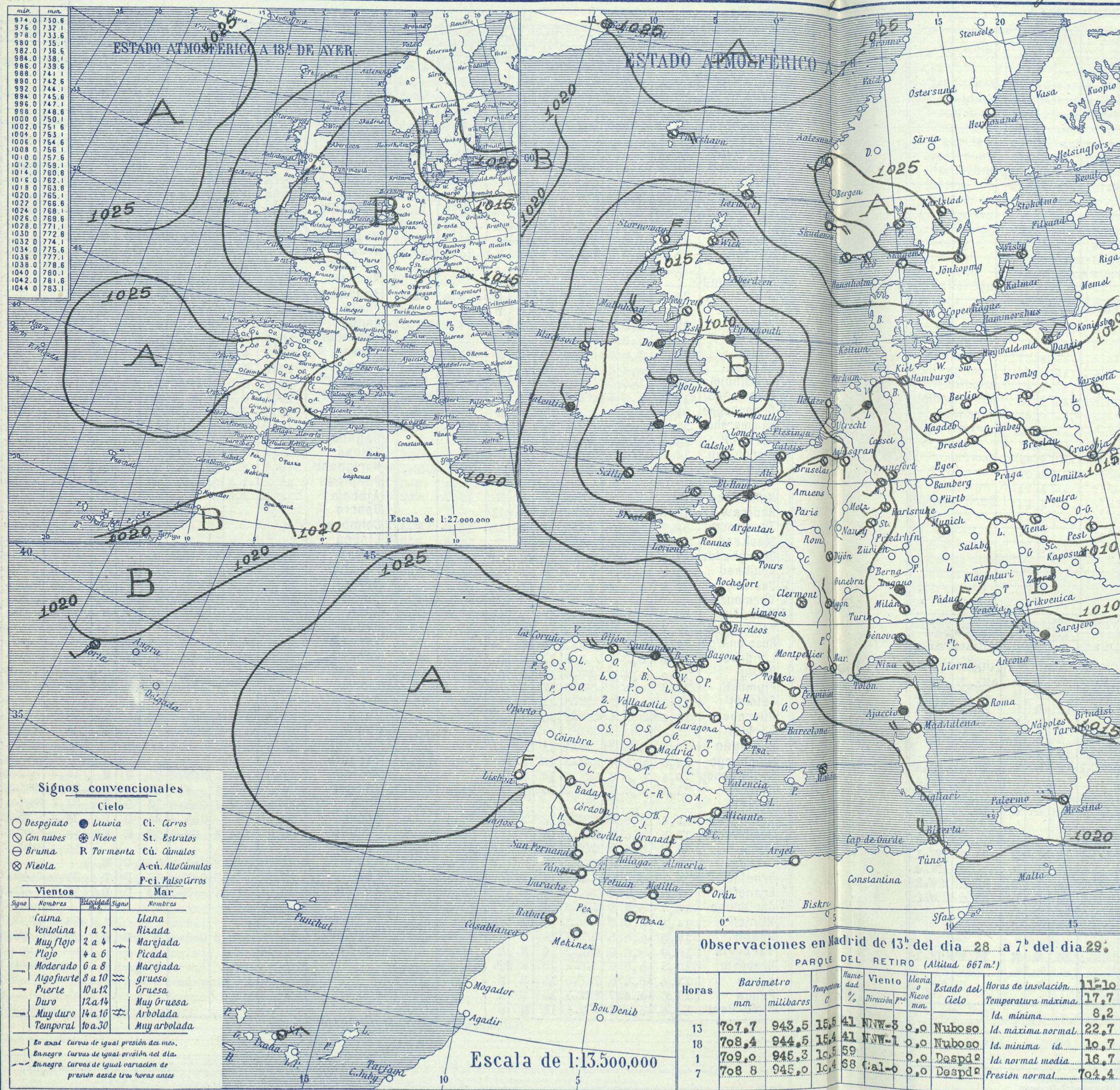


SERVICIO METEOROLÓGICO ESPAÑOL.

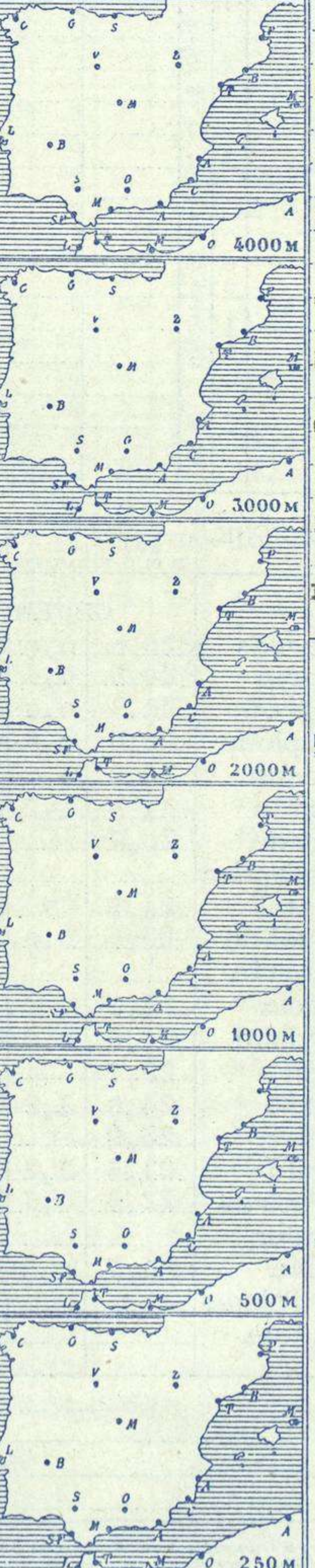
Boletín del Domingo 29 de Mayo de 1932

AÑO XL

Núm. 150.



Observaciones aerológicas



Estado General

Una perturbación atmosférica bien definida aunque poco intensa se halla sobre el archipiélago inglés. Por influencia de ella la nubosidad es grande y se inician las lluvias en España. Las presiones altas residen al occidente de la península Ibérica.

Tiempo probable

EN LAS REGIONES.

I	II	III	IV	V	VI	VII	VIII	IX	X	XI	XII
No se hace predicción.											

Temperaturas extrema y Lluvia

Estaciones	Temperaturas		Lluvia
	Máx.	Mínim.	
La Coruña	16		
Santiago	17	7	
Pontevedra		8	
Lugo			
Orense	18	8	
Oijón	15	10	
Oviedo	14	8	1
Santander	15	10	0,5
Bilbao			
San Sebastián	14	4	
León	17	2	
Zamora			
Palencia	16	1	
Burgos			
Soria	13	1	2
Valladolid	17	4	
Salamanca	17	1	
Ávila	12	4	Ip.
Segovia	11	4	
Madrid	18	8	
Toledo	18	9	
Guadalajara	15	6	
Cuenca	13	4	
Ciudad-Real	17	6	
Albacete	17	6	
Cáceres	21	10	
Badajoz	22	7	
Vitoria	11	3	2
Logroño	14	4	0,1
Pamplona	14	2	
Huesca	15	3	
Zaragoza	15	6	Ip.
Lérida			
Oerona	21	34	
Barcelona	20	11	2
Tarragona	19	10	
Tortosa	20	12	0,5
Teruel	12	0	1
Castellón	21	11	1
Valencia			
Alicante	27	12	
Murcia	25	9	
Sevilla	25	14	
Córdoba	23	8	
Jaén	20	11	
Baeza	18	10	
Granada	19	8	
Huelva	23	11	
San Fernando	19	12	
Tarifa	20	16	
Algeciras	25	8	
Málaga	25	14	
Almería	22	13	
Palma	23	13	
Ibiza			
Mahón	23	11	0,3
Las Palmas			
St Cruz de T.	23	17	
Laguna		9	?
Izaña		9	
Tetuán			
Melilla	20	10	
Tánger			

Observaciones en Madrid de 13^h del día 28 a 7^h del día 29.

PARQUE DEL RETIRO (Altitud 667 m.)

Horas	Barómetro		Temperatura	Humedad %	Viento Dirección	Viento Fué	Nubosidad	Estado del Cielo	Horas de insolación
	mm	milibars							
13	707,7	943,5	15,5	41	WNW	3	0,0	Nuboso	11:10
18	708,4	944,5	15,4	41	WNW	1	0,0	Nuboso	Id. máxima normal
1	709,0	945,3	10,5	59				Despd	Id. mínima id.
7	708,8	945,0	10,4	68	Cal	0	0,0	Despd	Id. normal media
								Despd	Presión normal

Signos convencionales

Cielo			
○	Despejado	●	Lluvia
○	Con nubes	⊗	Nieve
○	Bruma	R	Tormenta
⊗	Niebla	A-cú.	Alto Cúmulos
		F.cú.	Falso Cúmulos

Vientos			
Signo	Nombres	Velocidad	Signo
—	Calma	1 a 2	—
—	Muy flojo	2 a 4	—
—	Flojo	4 a 6	—
—	Moderado	6 a 8	—
—	Algo fuerte	8 a 10	—
—	Fuerte	10 a 12	—
—	Duro	12 a 14	—
—	Muy duro	14 a 16	—
—	Temporal	16 a 30	—

