

INSTITUTO GEOGRÁFICO Y CATASTRAL

BOLETÍN DEL SERVICIO METEOROLÓGICO

AÑO XXXVI

Núm. 226

OBSERVACIONES DEL EXTRANJERO

13 de agosto 1928

ESTACIONES	PRESIÓN MILIBARES			VIENTO	TEMPERATURA	TIEMPO	PRESIÓN MILIBARES			VIENTO	TEMPERATURA	TIEMPO	PRESIÓN MILIBARES			VIENTO
	á O°	N. M. G. N.	VARIACIÓN				á O°	N. M. G. N.	VARIACIÓN				á O°	N. M. G. N.	VARIACIÓN	
ISLANDIA																
Seydisfjord	14,7		0,0	5	Cal-o	9	N	N	15,9		E-2					
Reykjavik	13,5		0,0	0	E-6	9	D	N	13,7		Cal-o					
Vestfmannö	13,8		0,0	0	SSE-3	8	A	A	13,5		SSE-3					
Thorshavn	02,2		0,5	5	ENE-6	9	N	N	05,9		NE-5					
Stensele	14,6		1,3	0	E-2	13	N	N	07,3		E-2					
Ostersund	13,8		1,3	0	SE-3	13	N	N	09,1		NW-2					
Hernosánd									09,0		Cal-o					
Särna	08,9		0,7	0	SE-2	11	N	N	05,7		Cal-o					
Karlstad	09,7		0,0	7	SE-1	16	LL	A	09,7		SW-1					
SUECIA Y NORUEGA																
Estocolmo	15,3		1,3	0	SSE-1	18	D	D	10,9		Cal-o					
Jönköping	10,1		0,0	3	SE-2	16	LL	LL	10,2		E-1					
Wisby	14,6		0,0	0	SSE-2	17	D	N	12,5		WNW-3					
Kalmar	12,5		0,0	7	SE-4	14	N	N	12,3		SSW-4					
Bronnö																
Vallersund																
Kinn	00,3		0,0	2	E-5	14	LL	T	04,2		N-3					
Dombaas	00,2		0,5	2	S-4	0	LL	LL	05,5		S-3					
Utsire	02,2		3,5	0	SE-3	13	D	A	02,6		ESE-4					
Fæerder	05,6		0,5	3	S-5	15	N	?	09,4		S-1					
Lister	04,4		1,5	0	SE-1	14	D	NB	03,2		E-6					
DINAMARCA																
Skagen	06,7		1,3	3	S-1	15	LL	T	05,9		SE-5					
Hanstholm	04,7		1,3	0	SW-1	14	N	D	04,3		SE-1					
Blaavands	07,0		0,7	0	SW-1	16	NB	N	03,5		SE-4					
Copenhague	09,1		0,7	0	SE-2	14	N	T	11,4		SSE-3					
Hammershus	09,0		0,7	5	S-4	19	N	N	11,8		SSE-2					
Lerwick	995,9		1,0	0	Cal-o	12	N	N	999,3		E-5					
Stornoway	92,3		0,0	0	ENE-1	14	D	D	94,9		SSE-2					
Wick	94,9		0,0	0	SSW-2	12	D	D	95,4		Cal-o					
ISLAS BRITANICAS																
Aberdeen	95,2		0,0	0	S-2	14	D	D	95,4		SSW-3					
Malin Head									92,4		SSE-4					
Renfrew	94,3		0,0	6	SE-2	13	LL	A	96,6		SW-3					
Tynemouth	97,8		0,5	5	S-2	13	N	LL	98,4		SSW-3					
Blacksod	84,7		0,0	6	W-4	14	A	A	87,9		S-5					
Donaghadee	93,1		0,5	3	S-3	13	N	A	96,7		S-3					
Holyhead	90,6		0,5	3	SSW-6	14	N	LL	99,5		S-5					
Cranwell	1003,0		0,0	0	S-5	15	D	D	1002,7		SW-4					
Yarmouth	00,2		0,5	0	SSW-4	16	D	D	03,8		SW-3					
Valentia	994,2		0,5	3	SW-5	13	N	A	993,9		SSW-5					
Pembroque	98,6		0,5	4	SW-7	15	N	A	1000,3		SSW-6					
Ross-on-Wye	002,4		0,0	0	SW-5	9	N	A	03,4		SW-5					
Londres	00,8		0,0	3	SW-4	16	D	D	05,6		N-4					
Scilly	04,7		1,0	0	WSW-6	15	N	D	05,8		WSW-7					
Plymouth	05,1		1,0	0	SW-6	16	D	D	05,5		SSW-5					
Calshot	06,6		0,5	3	SW-6	18	N	D	06,5		WSW-5					
OUERNSEY	09,0		0,5	1	SW-5	16	N	D	08,5		W-5					
Borkum									05,5		SW-5					
Loningen	09,8		0,7	0	SW-2	15	N	?								
Hamburgo									06,6		SSE-4					
Swinemunde	09,3		0,0	4	SSE-1	18	N	D	11,0		SE-1					
Danzig	14,1		0,0	8	SSE-3	16	N	N	14,6		E-2					
EUROPA CENTRAL																
Memel	08,3		0,7	3	Cal-o	17	LL	T	08,5		ESE-3					
Aquisgran	11,8		0,7	0	Cal-o	15	N	T	07,1		WNW-2					
Magdeburgo	09,8		0,7	4	SSW-1	20	N	T	07,7		SSE-2					
Berlin	08,3		0,7	4	W-1	21	N	N								
Dresde									09,4		ESE-3					
Breslau	11,1		0,0	5	ESE-1	19	N	N								
Francfort	12,3		2,0	0	SSW-2	18	LL	LL	08,3		Cal-o					
Carlsruha	13,0		0,0	2	Cal-o	19	LL	LL								
Munich	12,2		1,3	3	SE-3	22	N	A	09,4		N-5					
Posen									12,9		ESE-1					
Varsovia									15,8		WNW-1					
Cracovia									15,5		E-2					
Viena	12,7		0,0	6	SSE-1	22	D	NB								
Praga	11,4		0,7	9	SW-1	21	N	A								
Buda-Pest																
PAISES BAJOS																
De Bild																
Le Helder																
Flesinga																
Bruselas																
SUIZA																
Zurich	14,3		1,3	0	NE-0	19	N	T								
Berna	13,1		0,7	0	NNE-0	18	N	T								
Ginebra	13,4		1,3	0	NW-1	23	N	N								
Lugano	15,0		0,7	4	N-0	22	N	D	12,3		NW-0					
Calais																
Abbeville	10,7		0,5	4	SW-3	16	N	N	09,3		W-2					
El Havre	20,6		0,5	3	SW-5	16	N	?	09,3		Cal-o					
Maguncia	13,7		1,5	3	SW-3	18	LL	LL	08,2		SSE-3					
Brest	09,7		0,5	3	SW-4	17	N	N	08,7		WSW-3					
Lorient	12,7		0,5	3	WSW-5	19	N	?	12,3		WNW-4					
Rennes	12,1		0,5	3	SSW-3	17	N	N								
Argentan																
Paris	13,3		1,5	3	W-1	18	N	?	11,4		N-2					
Nancy	14,6		1,5	2	NW-2	16	LL	LL	08,6		NW-3					
Estrasburgo	13,5		1,0	3	Cal-o	18	LL	?	11,4		WNW-1					
Tours	14,1		1,5	3	S-2	15	N	LL	10,8		WSW-3					
Dijon	13,5		1,0	2	NNE-1	17	N	LL	08,2		WNW-4					
FRANCIA																
Rochefort	14,5		1,5	3	SSE-2	17	N	LL	12,3		NW-3					
Clermont									08,3		S-0					
Lyon	13,4		1,5	2	Cal-o	22	N	N	07,9		SSW-2					
Burdeos	14,3		1,0	1	Cal-o	18	N	N	11,3		Cal-o					
Bayona									12,6		WNW-3					
Tolosa	13,7		1,5	3	WNW-2	21	N	N	09,0		WNW-3					
Marignane	12,9		0,0	2	SE-3	27	D	D	11,0		S-1					
Perpiñan	12,6		1,5	3	SW-2	23	D	N	09,3		ENE-2					
Ajaccio	13,9		0,0	0	Cal-o	27	D	D	12,1		Cal-o					
Oporto																
PORTUGAL																
Coimbra	16,9		1,0	3	WNW-1	15	D	D								
Lisboa	16,5		0,5	0	N-3	18	D	D								
Lagos	15,1		2,0	0	N-1	22	D	D								
Funchal																
Horta	16,3		0,5	3	NE-6	18	N	N								
ITALIA																
Turin									14,6		Cal-o					
Milan									12,6		Cal-o					
Pádua																
Venecia																
Génova	15,5		0,7	0	Cal-o	22	N	N								
Florenzia	14,6		0,7	0	NE-1	26	D	D								
Liorna	15,0		0,7	0	Cal-o	26	D	N	12,2							

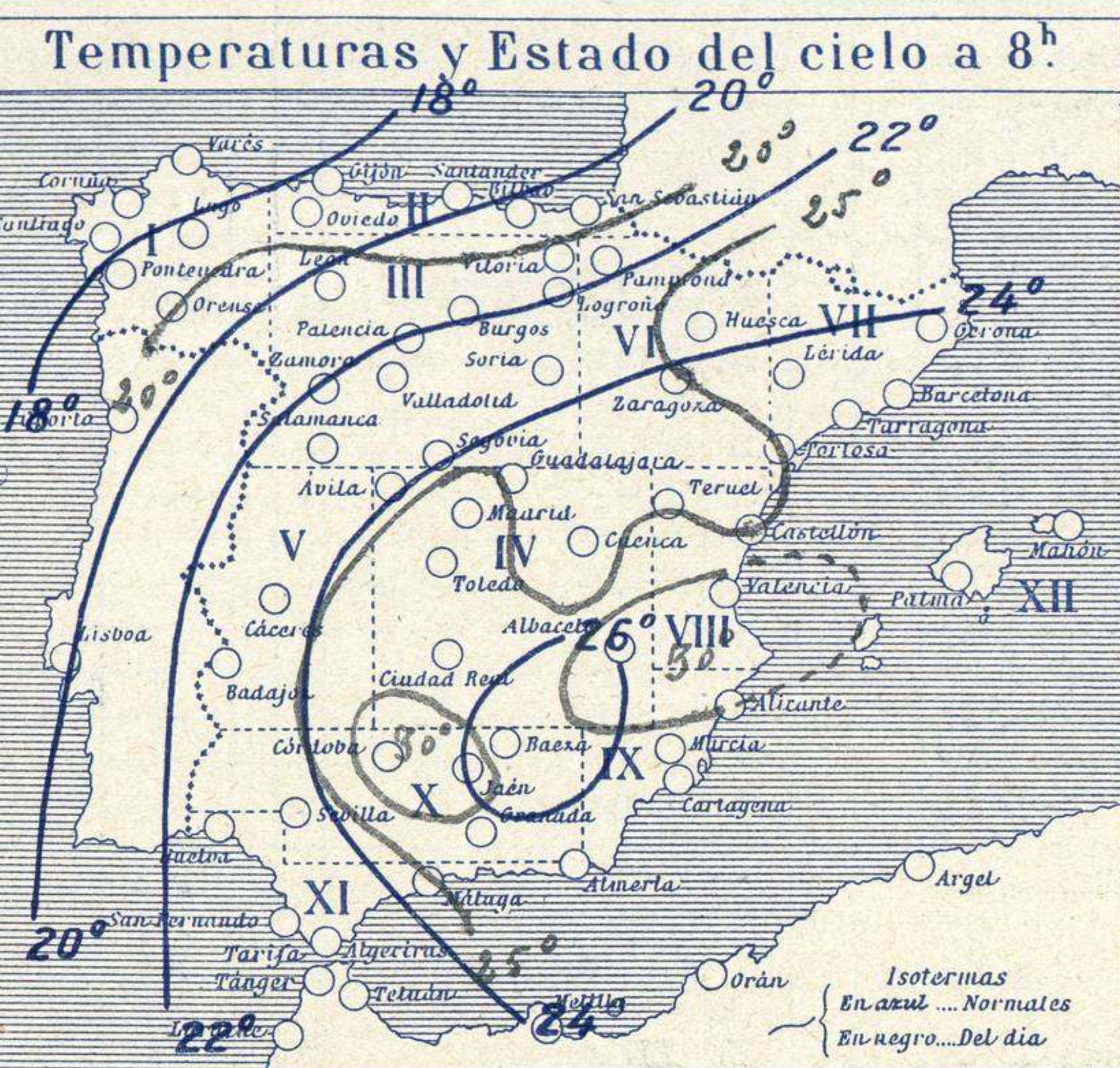
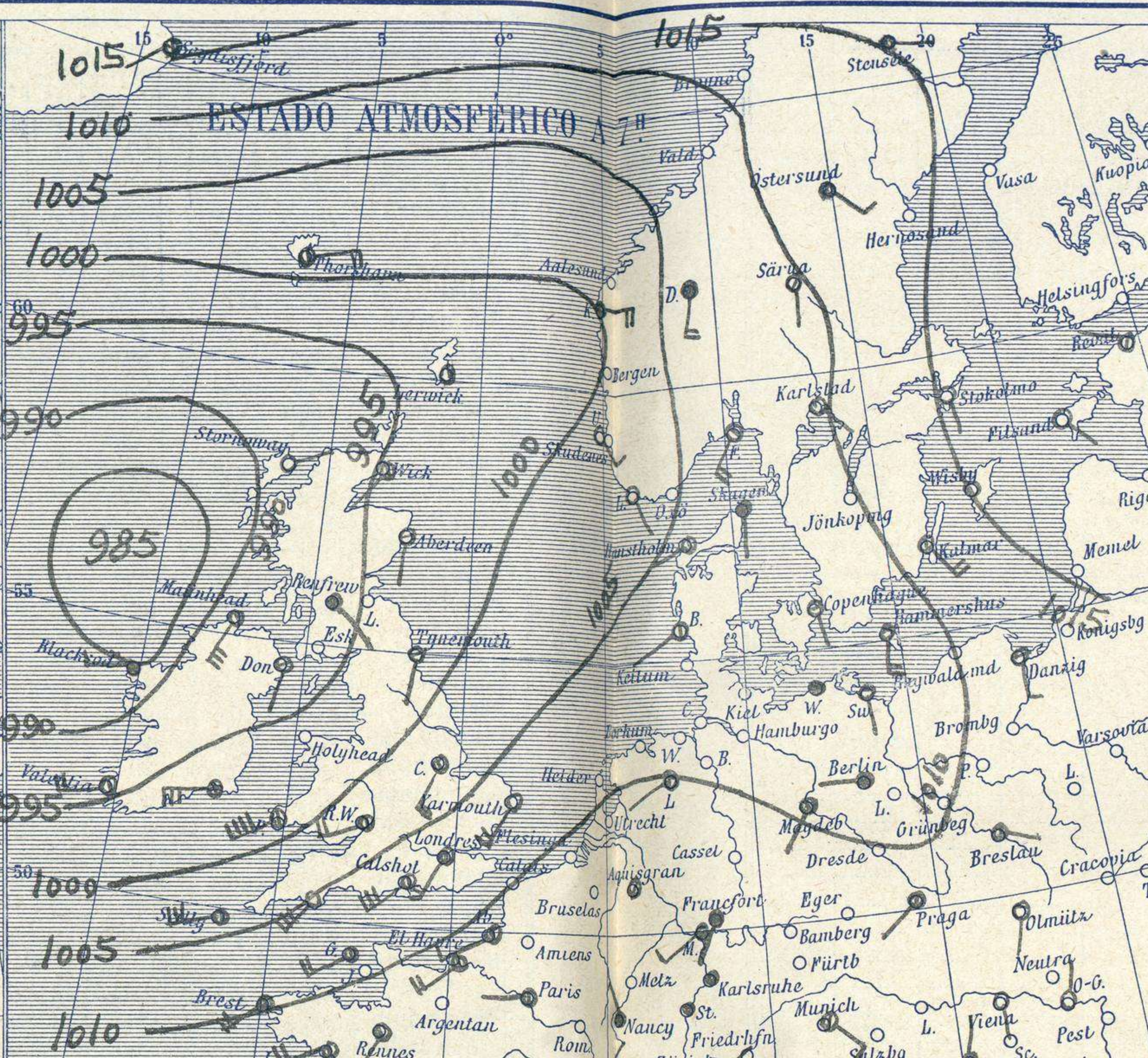
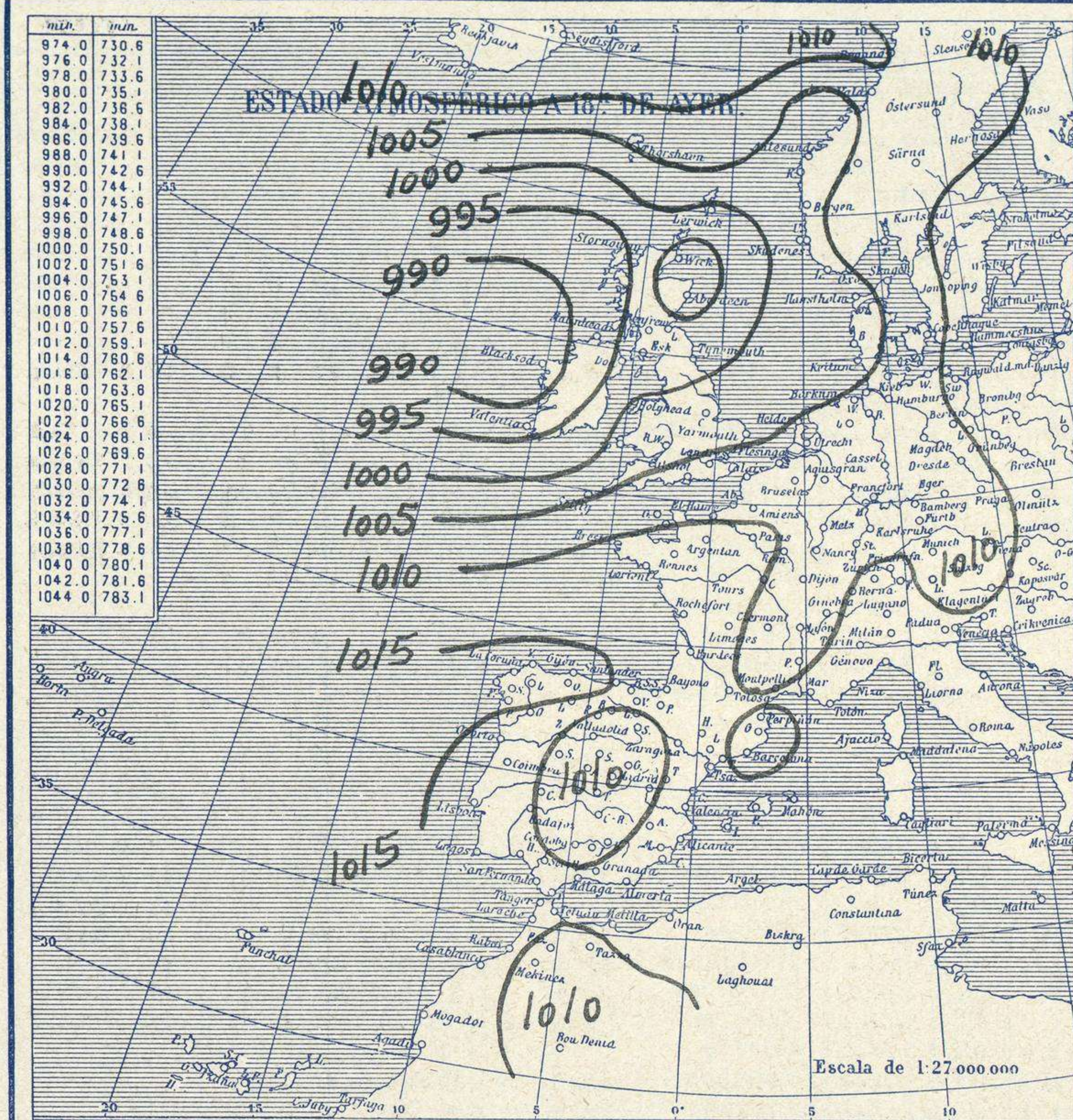


SERVICIO METEOROLÓGICO ESPAÑOL.

Boletín del Lunes 13 de Agosto de 1928.

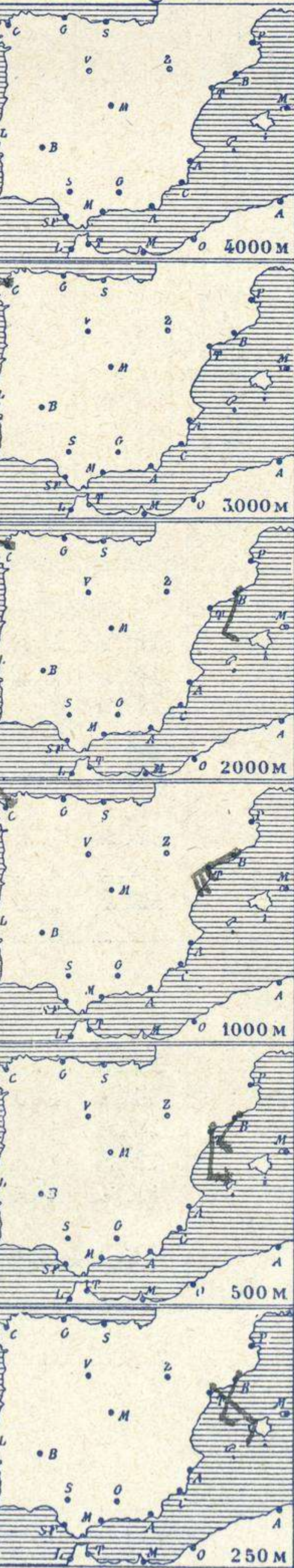
AÑO XXXVI

Núm. 226



Estaciones	Temperaturas		Lluvia
	Max.	Minim.	
La Coruña	22	14	
Santiago			
Pontevedra			
Lugo			
Orense	29		
Gijón	22	18	
Santander	26	16	26
Bilbao	25	18	
San Sebastián			12
León	31	13	
Zamora	35	15	
Palencia	33	14	
Burgos	30	14	
Soria	32	14	
Valladolid	33	14	
Salamanca	32	15	
Ávila	30	14	
Segovia	34	14	
Madrid	34	16	
Toledo	38	22	
Guadalajara	34	16	
Cuenca	34	15	
Ciudad-Real	36	18	
Albacete	38	19	
Cáceres	36	17	
Badajoz	35	15	
Vitoria	29	15	
Logroño	36	18	
Pamplona			
Huesca	36	18	
Zaragoza	38	19	
Lérida			
Oerona	36	19	
Barcelona			
Tarragona	29	23	
Tortosa			
Teruel	35	15	
Castellón	31	23	
Valencia	32	22	
Alicante	32	19	
Murcia	37	19	
Sevilla	39		
Córdoba		20	
Jaén	39	24	
Baeza	36	22	
Granada		18	
Huelva	35		
San Fernando			
Tarifa	28	22	
Algeciras	26	18	
Málaga	30	21	
Almería		23	
Palma			
Ibiza			
Mahón	35		
Las Palmas			
Stº Cruz de T.			
Laguna			
Izaña			
Tetuán	28	17	
Melilla			
Tánger			

Observaciones aerológicas

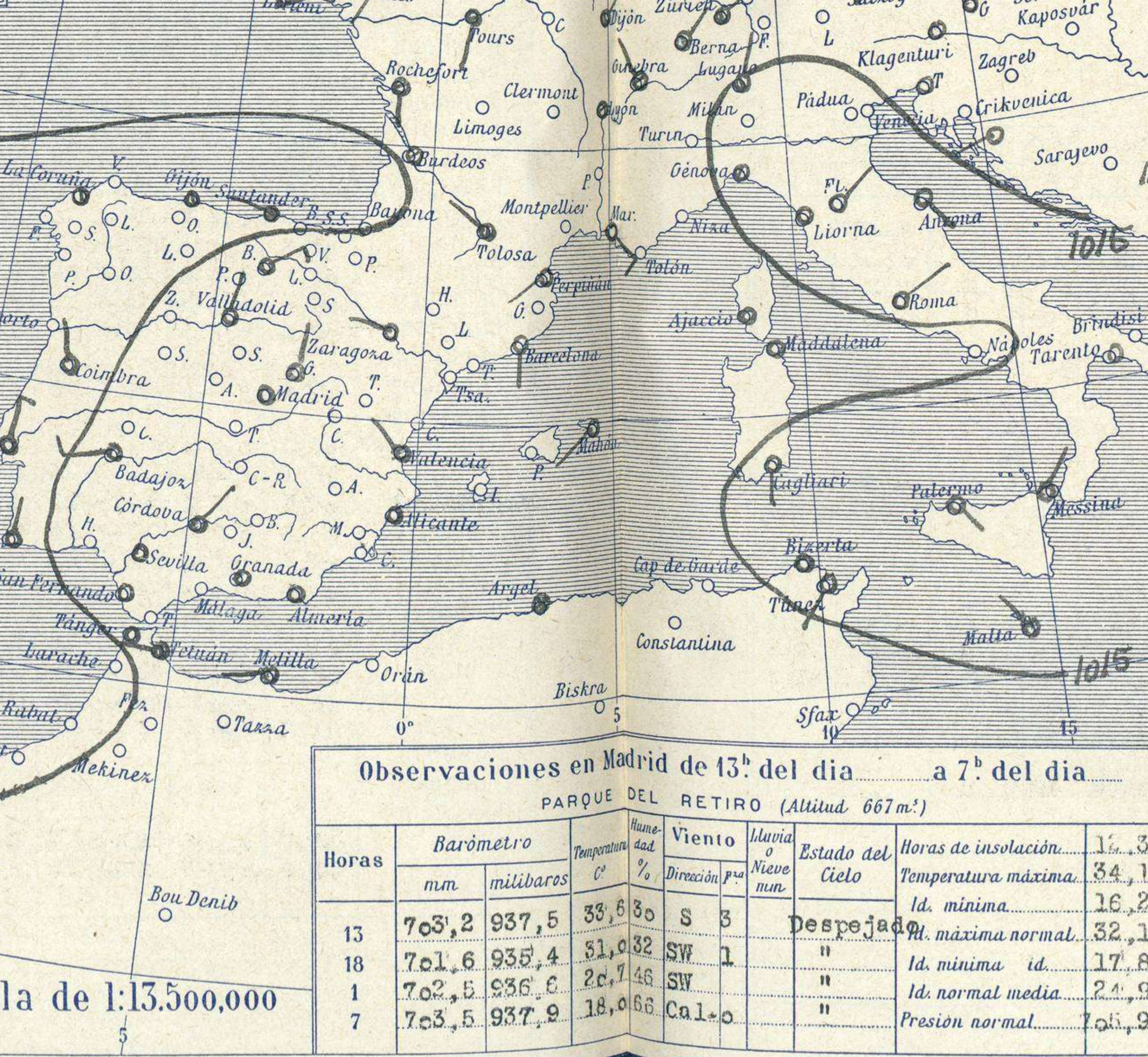
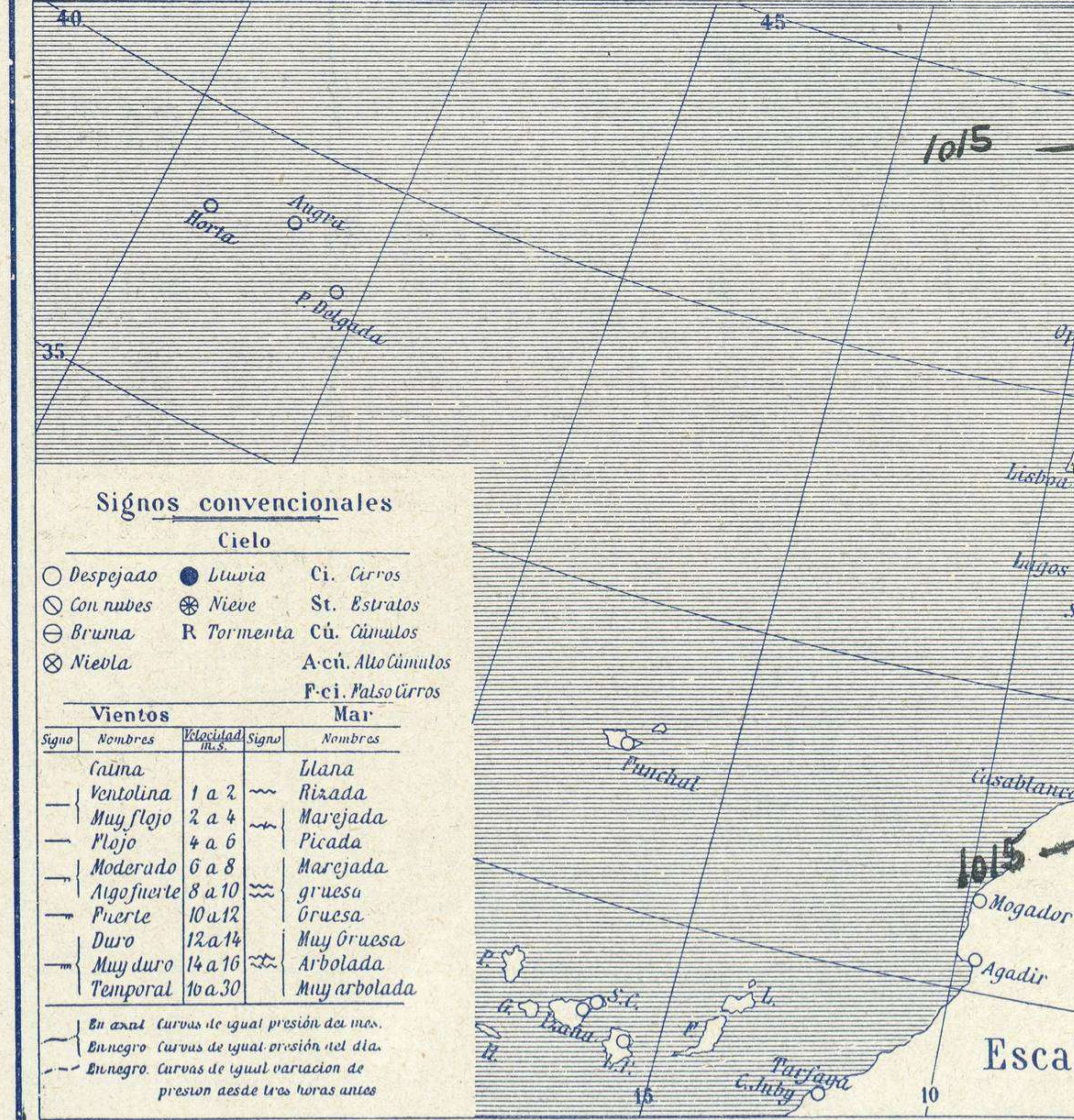


Estado General

Invade progresivamente las Islas Británicas una importante depresión cuyo influjo alcanza Noruega. Por la Europa Central domina régimen tormentoso. En España el cielo presenta pocas nubes y los vientos son en general flojos de dirección variable.

Tiempo probable

- EN LAS REGIONES.
- I Vientos del Oeste y algunas lluvias.
 - II
 - III
 - IV
 - V
 - VI Buén tiempo.
 - VII
 - VIII
 - IX
 - X
 - XI
 - XII



Observaciones en Madrid de 13^h del día a 7^h del día

PARQUE DEL RETIRO (Altitud 667 m.)

Horas	Barómetro		Temperatura	Humedad %	Viento	Lluvia	Estado del Cielo	Horas de insolación
	mm	milibares						
13	763,2	937,5	33,6	80	S 3		Despejado	34,1
18	761,6	935,4	31,0	82	SW 1			16,2
1	762,5	936,8	29,7	46	SW			32,1
7	763,5	937,9	18,0	66	Ca. l.			17,8
								24,9
								18,0
								763,9

Signos convencionales

Cielo		Mar	
○ Despejado	● Lluvia	○ Ci. Ceros	
☁ Con nubes	❄ Nieve	St. Estratos	
☁ Bruma	R Tormenta	Cú. Cúmulus	
⊗ Niebla		A-cú. Alto Cúmulus	
		F-ci. P. Alto Cúmulos	

Signo	Nombres	Velocidad	Signo	Nombres
—	Calma	1 a 2	—	Uana
—	Ventolina	2 a 4	—	Rizada
—	Muy flojo	4 a 6	—	Marejada
—	Flojo	6 a 8	—	Picada
—	Moderado	8 a 10	—	Marejada gruesa
—	Alofuerte	10 a 12	—	Gruesa
—	Puerte	12 a 14	—	Muy gruesa
—	Duro	14 a 16	—	Arbolada
—	Muy duro	16 a 30	—	Muy arbolada

En azul Curvas de igual presión del día.
En negro Curvas de igual presión del día.
En negro Curvas de igual variación de presión desde tres horas antes.

